

GRUNDKARTEBETECKNINGAR

- Fastighetsgränser m.m.**
- Traktgräns
 - Fastighetsgräns
 - Rättighetsdel (Serv=servitut, ga=gemensamhetsanläggning)
 - Lr Ledningsrätt
- Byggnader m.m.**
- Byggnader (geo.inmätt, fotogr.kart. och proj.)
- Övrigt**
- Staket
 - Häck
 - Stödmur
 - Mur ytter
 - Kantsten
 - Väggkant
 - Gång- och cykelväg
 - Slänt
 - Träd
 - Järnvägsspår

- Trappa
- Stolpe
- GB_stolpe
- Fackverksstolpe
- Brodäck

- Höjdförhållanden**
- Höjdkurva
 - Markhöjd + 0.0

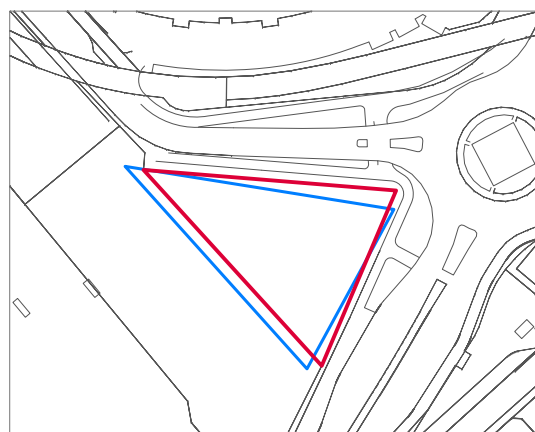
Koordinatsystem:
SWEREF 99 18 00 / RH2000 i höjd

Underlag:
Baskartan

Upprättad i april 2015

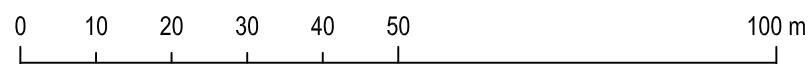
Stadsbyggnadsförvaltningen

Inger Högberg
Karttekniker

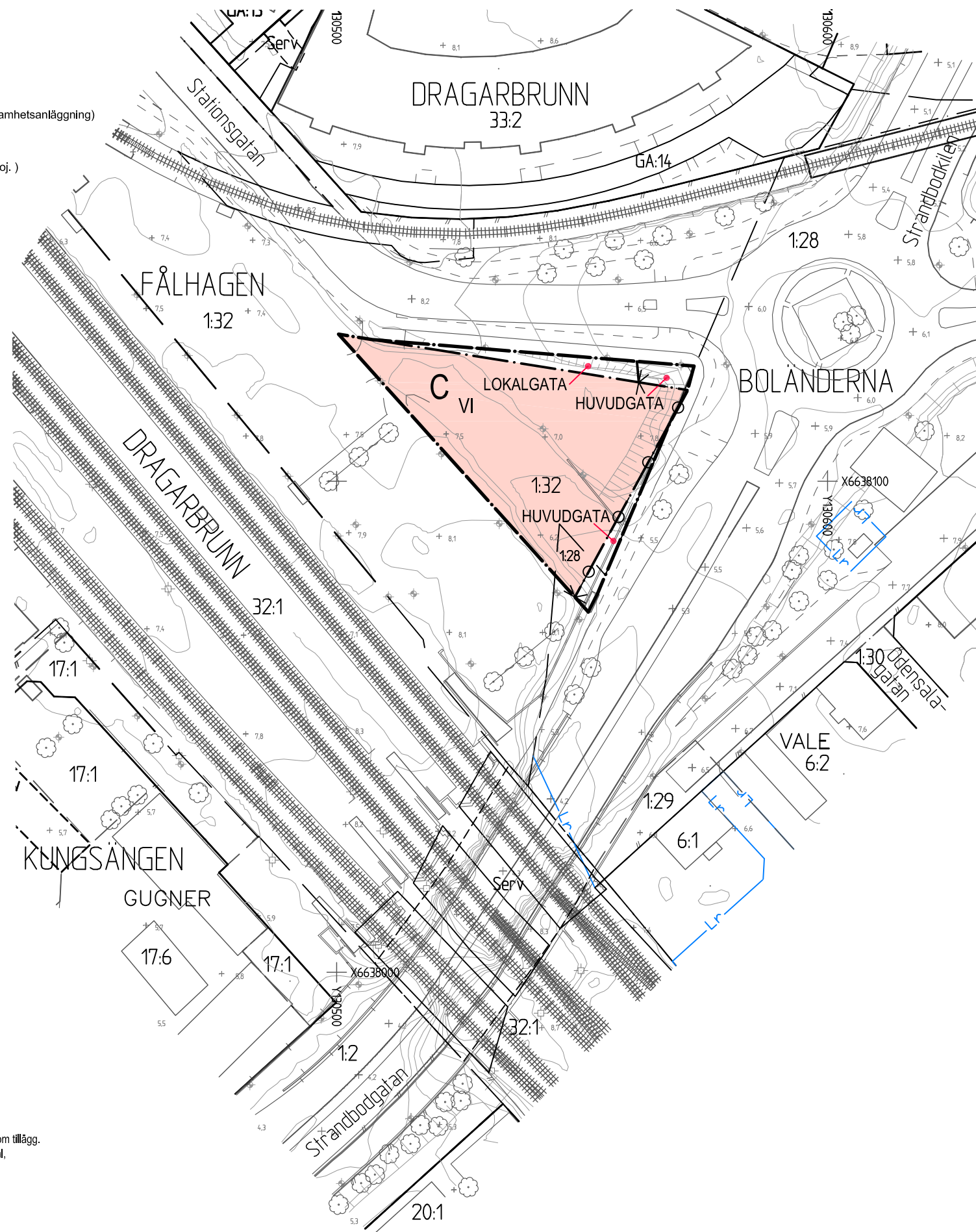


Illustrationsplan

Illustrationen förtydligar hur byggrätten flyttas i och med denna planändring genom tillägg. Röd linje visar byggrättens ursprungliga läge enligt detaljplan för Uppsala Central, Östra stationsområdet, 0380-P2004/38. Blå linje visar byggrättens nya läge.



SKALA 1:1000 (A3)



TILLÄGG TILL PLANBESTÄMMELSER

Följande gäller inom områden med nedanstående beteckningar. Där beteckning saknas gäller bestämmelsen inom hela planområdet. Endast angiven användning och utformning är tillåten.

GRÄNSBETECKNINGAR

- Detaljplanegräns
- Användningsgräns

ANVÄNDNING AV MARK

Allmänna platser

- HUVUDGATA Trafik mellan områden
- LOKALGATA Lokaltrafik

Kvartersmark

- C Kontor, handel, hotell, restauranger samt samlings- och utställningslokaler

MARKENS ANORDNANDE

Utfart och stängsel

- Körbar förbindelse får inte anordnas. Tvärstreck med pil markerar förbudets slut.

PLACERING, UTFORMNING, UTFÖRANDE

Utformning och omfattning

- VI Högsta antal våningar

ADMINISTRATIVA BESTÄMMELSER

Genomförandetid

Genomförandetiden är 5 år från den dag planen vinner laga kraft

ILLUSTRATIONER och HÄNVISNINGAR

- LOKALGATA Hänvisning, punkten pekar ut bestämmelseområdet.

UPPLYSNINGAR

Standardförfarande har tillämpats vid planens framtagande enligt plan- och bygglagen (2010:900)

Planhandlingarna för gällande detaljplan för Uppsala Central, Östra stationsområdet, 0380-P2004/38 som vann laga kraft 2004-10-07, fortsätter att gälla inom planområdet och ska läsas tillsammans med detta tillägg.

LAGA KRAFT	Beslutsdatum	Instans
	Samråd 2015-03-26	PBN
Detaljplan för Kvarteret Konduktören	Antagande 2015-08-27	PBN
	Laga kraft 2015-09-25	
Tillägg till gällande detaljplan för Uppsala Central, Östra stationsområdet, 0380-P2004/38 Upprättad i juni 2015, rev augusti 2015	Till planen hör:	
	Plankarta Planhandling	
Torsten Livion Detaljplanechef	Jenny Andreasson Planhandläggare	diarienummer: 2015/000461