

Handläggare
Louise Granér
018-727 45 76

Diarienummer
PBN 2015-3252

Planbeskrivning

Detaljplan för Björklinge IP

Standardförfarande

SAMRÅDSTID mellan 9 september och 21 oktober 2016



Datum
2016-08-03

Diarienummer
PBN 2015-3252

Detaljplan för Björklinge IP, Uppsala kommun

Standardförfarande

SAMRÅDSLISTA

Myndigheter

Kommunala lantmäterimyndigheten
Länsstyrelsen

Sakägare och boende inom och utanför planområdet

Enligt fastighetsförteckning

Kommunala nämnder, förvaltningar m fl

Kommunstyrelsen ;

Miljö och hälsoskyddsnämnden

Räddningsnämnden

Ledningsägare

Upplands Energi AB

Telia Sonera Skanova Access AB

Svenska Kraftnät

Uppsala Vatten och Avfall AB

Vattenfall Värme Uppsala AB

Övrigt

Uppsala kommun skolfastigheter AB

Uppsala kommun Sportfastigheter

För allmänhetens kännedom

Kommuninformation

Stadsbiblioteket

Biblioteket i Björklinge

För kännedom

Kommunalråd:

Erik Pelling

Marlene Burwick,

Politiska partier

Miljöpartiet

Moderata samlingspartiet,

Vänsterpartiet,

Centerpartiet

Stadsbyggnadsförvaltningen,

Bygglov

Namngevingsnämnden

Gatu och samhällsmiljönämnden

Idrott och fritidsnämnden

INNEHÅLLSFÖRTECKNING

HANDLINGAR	3
Samrådshandlingar	3
Övriga handlingar	3
Läshänvisningar	3
Medverkande	3
PLANENS SYFTE OCH HUVUDDRAG	4
MILJÖBALKEN (MB).....	4
Behovsbedömning enligt miljöbalken 6 kap	4
TIDIGARE STÄLLNINGSTAGANDEN	4
Översiktsplan	4
Detaljplaner	4
OMRÅDES FÖRUTSÄTTNINGAR OCH FÖRÄNDRINGAR	5
Plandata	5
Allmän områdesbeskrivning	6
Kulturarv	7
Naturmiljö och rekreation	7
Tillgänglighet och trafik	8
Vattenområde	9
Hälsa och säkerhet	9
PLANENS GENOMFÖRANDE	10
Organisatoriska åtgärder	10
Tekniska åtgärder	10
Ekonomiska åtgärder	10
Fastighetsrättsliga åtgärder	10
Konsekvenser för fastigheter inom planområdet	11
PLANENS KONSEKVENSER	12
Nollalternativ	12
Miljöaspekter	12
PLANENS FÖRENLIGHET MED ÖVERSIKTSPLAN OCH MILJÖBALKEN	12
Översiktsplan	12
Miljöbalken	12

HANDLINGAR

Samrådshandlingar

Planhandling

- Plankarta med bestämmelser
- Planbeskrivning med illustrationer

Övriga handlingar

Under planarbetet har dessutom följande handlingar upprättats:

- Fastighetsförteckning*

Samrådshandlingarna finns tillgängliga på kommuninformationen i stadshuset och stadsbiblioteket. Samtliga handlingar finns att ta del av på Uppsala kommuns webbplats www.uppsala.se. Handlingar markerade med * finns inte på webbplatsen på grund av PUL (personuppgiftslagen).

Läshänvisningar

Plankartan är den handling som är juridiskt bindande och anger vad som t ex ska vara allmän plats, kvartersmark, hur bebyggelsen ska regleras m.m. Plankartan ligger till grund för kommande bygglovprövning.

Planbeskrivningens syfte är att beskriva områdets förutsättningar och de förändringar som planen innebär. Planbeskrivningen ska vara ett stöd för att kunna tolka plankartan.

För beskrivning av planprocessen och var i denna process man befinner sig hänvisas till processpilen på följebrevets baksida.

Medverkande

Detaljplanen har tagits fram av stadsbyggnadsförvaltningen i samarbete med andra kommunala förvaltningar och fastighetsägaren.

PLANENS SYFTE OCH HUVUDDRAG

Syftet med detaljplanen är att fastighetsägarna ska kunna fastighetsbilda för den mark de förvärvat, alternativt kommer att förvärva. Planområdet består av en fotbollsplan med tillhörande föreningslokaler samt en gårdsyta och kommer så att göra även efter detaljplanens genomförande. Detaljplanen fastställer således i första hand befintlig markanvändning.

Detaljplanens genomförande innebär att den tillåtna markanvändningen ändras för att stämma överens med den markanvändning som finns på platsen idag. Den mark som förvärvats av Uppsala kommun Sport- och rekreationsfastigheter AB planläggs som *R – Idrottsanläggning* och den mark som ska förvärvas av den privata fastighetsägaren planläggs som *B – Bostäder*.

MILJÖBALKEN (MB)

Behovsbedömning enligt miljöbalken 6 kap

Syftet med detaljplanen är att fastighetsägaren ska kunna fastighetsbilda för den mark de förvärvat. Planområdet består av en fotbollsplan med tillhörande föreningslokaler och kommer så att göra även efter detaljplanens genomförande. Inga bestämmelser som förändrar platsen införs i detaljplanen.

Detaljplanen är huvudsakligen av administrativ karaktär och bedöms inte vara av betydande intresse för allmänheten. Detaljplanen strider inte mot några nationella regionala eller lokala mål, berör inga riksintressen och bedöms inte medföra en betydande påverkan på människors hälsa och säkerhet. Detaljplanen bedöms inte heller leda till någon övrig samlad påverkan (samlade eller kumulativa effekter). Vidare bedöms detaljplanen vara förenlig med översiktsplanen.

Med utgångspunkt från ovanstående gör kommunen bedömningen att ett genomförande av detaljplanen inte antas medföra någon betydande miljöpåverkan enligt MB 6:11. En miljöbedömning enligt MB 6:11–6:18 bedöms därmed inte behöva genomföras.

Länsstyrelsen tar ställning till behovsbedömningen under samrådet.

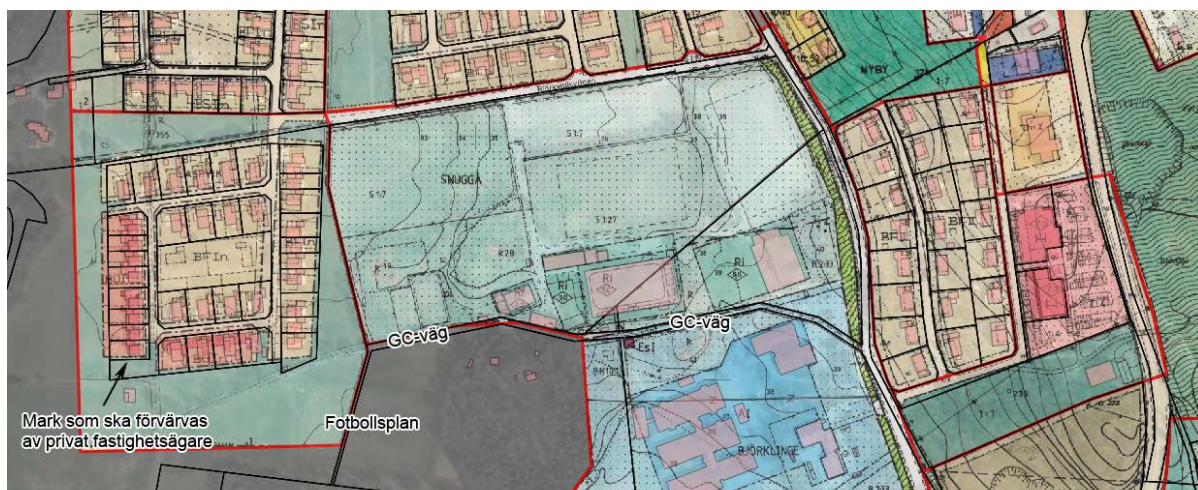
TIDIGARE STÄLLNINGSTAGANDEN

Översiktsplan

I Uppsala kommun Översiktsplan 2010 anges att idrotts- och föreningsliv bidrar till dialog, gemenskap och hembygdskänsla. Vidare finns en målsättning att alla tätorter ska ha rekreations- och idrottsytor som svarar mot befolkningens behov. Att planlägga området för idrottsanläggning bedöms således vara i linje med översiktsplanens intentioner.

Detaljplaner

Gällande detaljplan för platsen är byggnadsplan *Del av Aspvik 1:1, Ramsjö 1:3 och Snugga 1:1*, fastställd 1968. De ytor som omfattas av denna plan är planlagda som park. Övriga ytor som är aktuella för planläggning saknar idag detaljplan.



Bilden visar en planmosaik med gällande detaljplaner.

OMRÅDEFÖRUTSÄTTNINGAR OCH FÖRÄNDRINGAR

Plandata

Geografiskt läge

Detaljplanen ligger i västra delen av Björklinge tätort, ca 2 mil norr om Uppsala. Närmsta väganslutning är från Björkvallsvägen.



Den vänstra bilden visar vilka ytor som är aktuella för ny planläggning och hur de förhåller sig till närljön. Den högra bilden visar platsens läge i kommunen.

Areal

Planområdets totala area är knappt 2 hektar.

Markägoförhållanden

- Björklinge-Nyby 10:1, kommunägd fastighet där Uppsala kommun Sport- och rekreationsfastigheter är ägare enligt köp för aktuell yta.

- Björklinge-Nyby S:2, samfällighet.
- Aspvik 1:1, kommunägd fastighet där Uppsala kommun Sport- och rekreationsfastigheter är ägare enligt köp för aktuell yta.
- Aspvik 1:78, privatägd fastighet.

Tidplan

Planarbetet bedrivs med den preliminära tidplanen att detaljplanen ska antas av plan- och byggnadsnämnden under första kvartalet 2017. Detaljplanen hanteras enligt reglerna för standardförfarande.

Genomförandetid

Planens genomförandetid är 5 år från det datum planen vinner laga kraft.

Allmän områdesbeskrivning

Planområdet består av två skilda ytor där den ena utgörs av en fotbollsplan samt gång- och cykelväg och den andra ytan ägs i dagsläget av kommunen men har ianspråktagits som gårdsyta. I närområdet finns både idrottsytor, villabebyggelse, verksamhetsområdet, skogspartier och öppna gräsytor.

Landskapsbild, gestaltning och markanvändning

Ingen fysisk förändring av platsen är aktuell, detaljplanen genomförs huvudsakligen för att fastställa befintlig markanvändning och för att möjliggöra nya fastighetsbildningar. Dock ger detaljplanen möjlighet till mindre byggnationer, såsom förråd eller läktare, i anslutning till fotbollsplanen.




Bilden visar vilka ytor som ingår i planläggningen samt vilken markanvändning ytorna föreslås få.

Följande bestämmelser införs för att reglera markanvändningen och hur mycket som får bebyggas:

B *Bostäder.* Markanvändningen innebär att boenden av varaktig karaktär får finnas.

R₁ *Idrottsanläggning.* Inom denna markanvändning får endast byggnader och funktioner som hör till idrottfunktionen anläggas.

- PARK** Markanvändningen park tillämpas för grönområden som kräver skötsel och till viss del är anlagda. I denna detaljplan planläggs en gång- och cykelväg, vilket också ryms inom ändamålet.
- e₁* *Maximal byggnadsarea i kvadratmeter.* För idrottsytan gäller att ytan ska hållas öppen och ingen förändring av platsen är heller aktuell. För att möta ett eventuellt behov av någon mindre byggnad på platsen i framtiden, t.ex. ett mindre förråd, så tillåts en byggnadsarea på maximalt 50 kvm.
- e₂* *Maximal byggnadsarea i procent.* För bostadsändamålet gäller att 15 procent om ytan får bebyggas. Denna begränsning görs för att inget nytt bostadshus ska kunna uppföras, vilket skulle riskera att skada den karaktär och enhetlighet som finns i området. Dock finns möjlighet att göra mindre tillbyggnader såsom altan eller uterum.
-  *Marken får inte bebyggas.* Närmast gatan, Puckvägen, får ingen bebyggelse uppföras. Denna bestämmelse inför för att gaturummet ska bibehålla sin storlek och karaktär längs hela gatan. Avgränsningen av prickmarken har därför gjorts på samma sätt som i intilliggande/befintlig detaljplan.
- I* *Högsta antal våningar.* Bebyggelsen inom planområdet får uppföras i en våning.
- u* *Marken ska vara tillgänglig för allmännyttiga underjordiska ledningar.* De ledningar som är av allmänt intresse skyddas i detaljplanen.

Kulturarv

Detaljplanen ligger inom riksintresse för kulturmiljövården (Gamla Uppsala samt Fyrisåns och Björklingeåns dalgångar C30). Riksintresset motiveras av centralbygdens betydelse för rikets historia och värden finns bland annat i gravfält från järn- och stenåldern, runstenar, jordbruksbygder, herrgårdslandskap, medeltida kyrkor och förindustriella miljöer. Dessa värden påverkas inte av detaljplanens genomförande.

Planen ligger även inom den kommunala kulturmiljön, enligt inventering från 1970- och 1980-talet. Inga kulturmiljövården finns dock inom planområdet och berörs således inte heller av detaljplanens genomförande.

Fornlämningar finns i nära anslutning till planområdet, både i östlig och i västlig riktning.

Naturmiljö och rekreation

Idrottsplatser utgör en viktig samlingspunkt och är viktiga för att främja folkhälsan.

Delar av planområdet består av en gräsbeklädd fotbollsplan. Inga betydande naturvärden finns. Den aktuella ytan var planlagd som park men planläggs nu för att stödja markanvändningen idrottsanläggning.



Vänstra bilden visar fotbollsplanen och i förgrunden den intilliggande gräsytan som också ingår i planområdet. Högra bilden visar den gång- och cykelväg som ligger intill planområdet.



Bilden visar den gårdsyta som planläggs för bostadsändamål.

Tillgänglighet och trafik

Angöring till planområdena sker via Ramsjövägen. Anslutning till bostadstomten sker via Puckvägen där parkering finns inom bostadsfastigheten. För angöring till fotbollsplanen gäller parkering intill Ramsjövägen. Vid behov kan transport ske närmare men då krävs passage genom grind.

I direkt anslutning till fotbollsplanen finns enbart en gång- och cykelväg. Denna gång- och cykelväg ansluter både till Ramsjövägen och till Björkvallsvägen.

Runt fotbollsplanen finns gräsytor och framkomligheten blir på detta underlag begränsad. Dock finns en fotbollsplan inom samma idrottsområde med bättre tillgänglighet. Eftersom större matcher kan hållas på den mer tillgängliga fotbollsplanen kompenseras detta till viss del för den något begränsade tillgängligheten som råder vid planområdet.

Kollektivtrafik finns vid Ramsjövägen ca 400 m från fotbollsplanen, bussar avgår ca 3 gånger per timme.

Vattenområde

Planområdet ligger inom yttre skyddsområde för Uppsala- och Vattholmaåsarna. För skyddsområdet gäller bland annat att täktverksamhet eller markarbeten inte får ske djupare än till en meter över högsta grundvattenyta. Om sådana åtgärder blir aktuella ska Länsstyrelsens anvisningar och föreskrivna åtgärder följas så att grundvattnet skyddas. Fyllnads- eller avjämningsmassor som kan försämra grundvattenkvaliteten eller försvåra den naturliga grundvattenbildningen får inte läggas inom området.

Hälsa och säkerhet

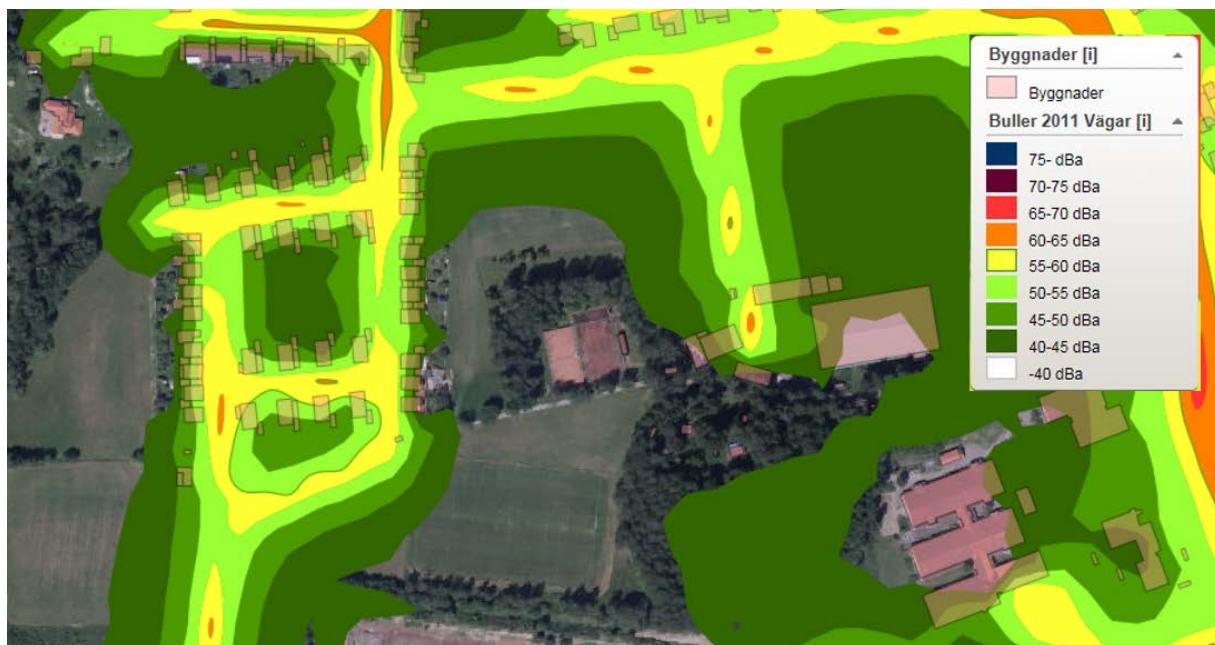
Luft och vatten

Luftkvaliteten i området är god och miljömål samt miljökvalitetsnormer uppfylls för området. Inte heller miljökvalitetsnormerna för vatten bedöms påverka detaljplanens genomförande.

Buller

Bullerkarteringen från 2011 visar att bullernivåerna för idrottsytan och gång- och cykelvägen huvudsakligen ligger under 40 dBA ekvivalent, vilket är låga ljudnivåer.

För den yta som planläggs för bostadsändamål ligger bullernivåerna mellan 40-60 dBA. Eftersom bostaden är befintlig finns inga riktlinjer som ställer krav på att ljudnivåerna ska ligga under riktvärdet på 55 dBA ekvivalent. Huvuddelen av bostadstomten ligger dock enligt karteringen ändå under 55 dBA varför ljudnivån bedöms som god i området. Bedömningen är dessutom att den faktiska bullernivån i området är lägre än karteringen visar eftersom den bygger på ett schablonantal för trafikflödet som är högre än den bedöms vara i realiteten.



Bilden visar ett utdrag från bullerkarteringen från 2011.

PLANENS GENOMFÖRANDE

Organisatoriska åtgärder

Ansvarsfördelning

Fastighetsägaren har det samlade administrativa och ekonomiska ansvaret för ett genomförande av detaljplanen.

Köpekontrakt

Uppsala kommun sport- och rekreationsfastigheter har förvärvat aktuell mark av kommunen. Ett köpebrev för kvartersmarken inom området har upprättats.

Tekniska åtgärder

Ledningar

En ledningskontroll genomfördes 2016-03-29. Följande ledningsägare har ledningar inom eller i nära anslutning till planområdet:

- Skanova Geomatikk Sverige AB
- Upplands Energi ekonomisk förening
- Uppsala Kommun, Gatu- och trafikkontoret belysning - Bjerking AB
- Uppsala vatten och avfall AB

Det kan finnas ytterligare, av Stadsbyggnadsförvaltningen, okända, ledningar som berörs av detaljplanen. Det åligger byggherren att undersöka om ytterligare ledningar finns.

Vid eventuell byggnation ska byggherren kontakta de berörda ledningsägarna i god tid. Utsättning av befintliga kablar ska begäras innan arbetena sätts igång. Befintliga anläggningar måste hållas tillgängliga för berörda ledningsägare under byggtiden.

Ett u-område införs för att skydda ledningar av allmänt intresse som ligger på kvartersmark (se sid 7).

Ekonomiska åtgärder

Planekonomi

Planen innebär inget ekonomiskt åtagande för kommunen och bedöms därmed vara ekonomiskt genomförbar.

Fastighetsrättsliga åtgärder

Fastighetsbildning, gemensamhetsanläggning m.m.

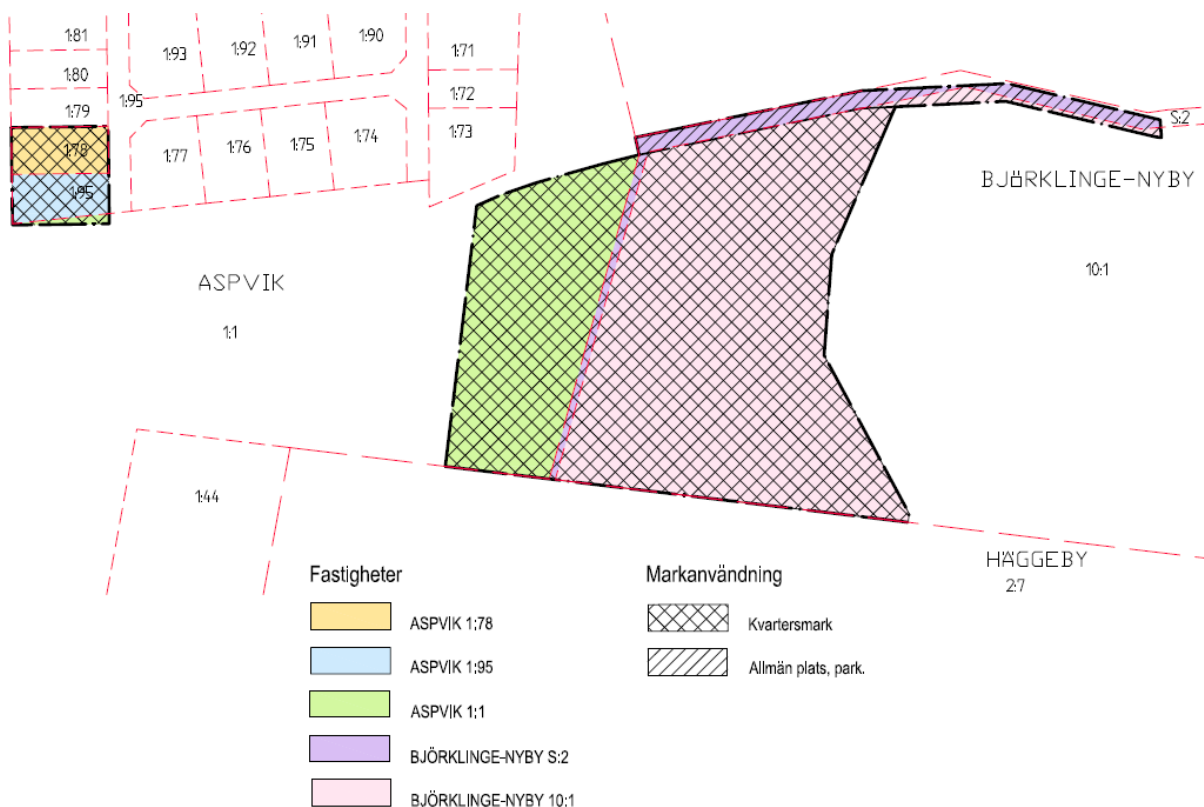
Detaljplanen utgör underlag för de fastighetsrättsliga åtgärder, som är en förutsättning för planens genomförande.

Fastigheterna Björklinge-Nyby 10:1 och Aspvik 1:1 planeras att styckas av genom fastighetsbildning. Samfälligheten Björklinge-Nyby S:2 bör också avstyckas för att inte innefatta den mark som idag är belägen på fotbollsplanen och ägs av Uppsala kommun Sport- och rekreationsfastigheter. De fastighetsrättsliga åtgärderna hanteras av lantmäterimyndigheten.

Konsekvenser för fastigheter inom planområdet

<i>Björklinge-Nyby 10:1</i>	Ca 250 kvm regleras från fastigheten och planläggs som allmän plats, park. Ytan bör överföras till en närliggande kommunal fastighet, förslagsvis till Aspvik 1:1.
<i>Björklinge-Nyby S:2</i>	Ca 250 kvm föreslås regleras från fastighet och överförs till en ny fastighet som planläggs för idrottsändamål. Ca 850 kvm föreslås planläggs som kvartersmark. Samfälligheten kan ombildas för
<i>Aspvik 1:1</i>	Ca 4450 kvm regleras från fastigheten och blir kvartersmark. Ca 50 kvm överförs till Aspvik 1:78 och blir bostadsändamål och ca 4400 föreslås avstyckas och bli en ny fastighet som planläggs som idrottsändamål.
<i>Aspvik 1:78</i>	Ca 50 kvm tillförs fastigheten från Aspvik 1:1 och ca 500 överförs från Aspvik 1: 95.
<i>Aspvik 1:95</i>	Ca 500 kvm föreslås regleras från fastigheten till Aspvik 1:78 och planläggs som bostadsändamål.

Nedan redovisas vilken kvartersmark som övergår till allmän plats och vice versa.



Kartbilden visar vilka fastigheter som ingår i planläggningen och om de planläggs som kvartersmark eller allmän plats.

PLANENS KONSEKVENSER

Nollalternativ

Nollalternativet innebär att platsen även fortsättningsvis blir planlagd som allmän plats, park. Med denna planläggning kan det kommunala bolaget inte fastighetsbilda och den mark som bolaget förvärvat går då tillbaka i kommunens ägo.

Miljöaspekter

Detaljplanens genomförande bedöms inte medföra några betydande konsekvenser för området.

Detaljplanen bedöms inte ge några förändrade konsekvenser på naturmiljön, hälsa och säkerhet, resurshushållning, tillgänglighet, eller stadsbild. Riksintresset som planområdet ingår i, *Gamla Uppsala samt Fyrisåns och Björklingeåns dalgångar C30*, bedöms inte heller påverkas av detaljplanens genomförande.

Att detaljplanen planläggs som kvartersmark och inte längre blir allmän plats innebär att detaljplanen inte längre säkrar att allmänheten ska ha tillgång till den. Den aktuella fotbollsplanen kommer dock att ägas av ett kommunalt bolag och deras avsikt för platsen är att den ska vara lika tillgänglig för allmänheten som den är idag. Gällande den yta som planläggs för bostadsändamål så är marken redan ianspråktagen och bedöms inte vara av intresse för allmänheten varför konsekvensen är obetydlig.

PLANENS FÖRENLIGHET MED ÖVERSIKTSPLAN OCH MILJÖBALKEN

Översiktsplan

Planförslaget bedöms överensstämma med översiktsplanens intentioner.

Miljöbalken

Planförslaget bedöms vara i överensstämmelse med miljöbalken 3 kap 1 § avseende markanvändningens lämplighet med hänsyn till beskaffenhet och läge, föreliggande behov och en från allmän synpunkt god hushållning.

Planförslaget ligger inom riksintresse för kulturmiljövården, *Gamla Uppsala samt Fyrisåns och Björklingeåns dalgångar C30*. Riksintressets värden påverkas dock inte av detaljplanens genomförande. Planförslaget bedöms därmed vara förenligt med miljöbalkens kapitel 3.

Planförslaget berör inte miljöbalkens kapitel 4, Mälaren med öar och strandområden. och planförslaget bedöms därmed vara förenligt med miljöbalkens kapitel 4.

Planförslaget berör inte miljö kvalitetsnormerna enligt miljöbalkens kapitel 5 och planförslaget bedöms därmed vara förenligt med miljöbalkens kapitel 5.

Planförslaget berör inte miljöbalkens kapitel 7 och planförslaget bedöms därmed vara förenligt med miljöbalkens kapitel 7.

Stadsbyggnadsförvaltningen

Uppsala 2016-09-05

Torsten Livion
Detaljplanechef

Louise Granér
Planarkitekt

Beslutad av plan- och byggnadsnämnden för:

- Samråd, granskning

2016-06-22