

TECKENFÖRKLARING

- KOORDINATSYSTEM**
 SYSTEM I PLAN: SWEREF 99 1800
 SYSTEM I HÖJD: RH 2000
- KARTDEKLARATION**
 KARTUNDERLAG FRÅN UPPSALA KOMMUNS GRUNDKARTA
- FÖRKLARINGAR**
- GRÄNSER**
 --- DETALJPLANEGRÄNS
- PROJEKTERAT**
- CENTRUMLINJE
 - GC-VÄG, ASFALTSKANT
 - STÖDREMSA MED ASFALTSKANT
 - DB
 - SB1
 - NY DAGVATTENBRUNN
 - NY DAGVATTENSLAPP/BRUNN
 - REGNBÄDD
 - NYTT KANTSTÖD MED VISNING
 - NYTT KANTSTÖD UTAN VISNING
 - NYTT FÄRAD KANTSTÖD MED VISNING
 - MARKERING VID ÄNDRAD RADIE FÖR KANTSTÖD
 - XX XX NY HÖJDMARKERING
 - XX XX BEF HÖJDMARKERING
 - KSTX KANTSTÖDSVISNING I CM
 - NY BELYSNINGSSTOLPE
 - BEF TELEBRUNN, AJUSTERAS
 - TILL NY ASFALTSHÖJD
 - ELSKÅP/BELYSNINGSKÅP

HÄNVISNING

SE L-RITNINGAR FÖR REDOVISNING AV KANTSTÖDSPLACERING OCH KANTSTÖDSTYPER
 SE M-RITNINGAR FÖR REDOVISNING AV REGNBÄDDARNAS UTBREDDNING

ORIENTERINGSFIGUR

		16	17	18	
19	20	21	22	23	
24	25	26	27	28	
29	30	31	32	33	34
35	36	37	38	39	
40	41	42	43	44	
45	46	47	48	49	
50	51	52	53	54	
55	56	57	58	59	
60	61	62	63	64	
		65	66	67	

PM 0	2020-09-04	J	
BET	ÄNDRINGEN AVSER	DATUM	SIGN

BYGGHANDLING
ROSENDAL ETAPP 4



GRANSKAD SBF	DATUM SBF	UNDERSKRIFT SBF
--------------	-----------	-----------------

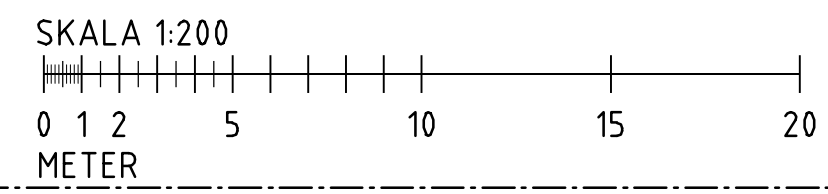
WSP SVERIGE AB
 DRAGARBRUNNIGATAN 41
 753 20 UPPSALA, BOX 2131
 TEL: 010-722 50 00
 www.wsp.com



RITAD/KONSULT	HANDLAGGARE	UPPDRAG NR
M STRÄHLE	P BERGLUND	10290697
DATUM	ANSVÄRIG	
2020-09-04	P BERGLUND	

HÖJDSÄTTNINGSPLAN

SKALA	RITNR. KONSULT	RITNR.	BET
A1 1:200	T-31-2-448		-
A3 1:400			



KONNEKTION BLAD 48
 KONNEKTION BLAD 53

KONNEKTION BLAD 47
 KONNEKTION BLAD 48

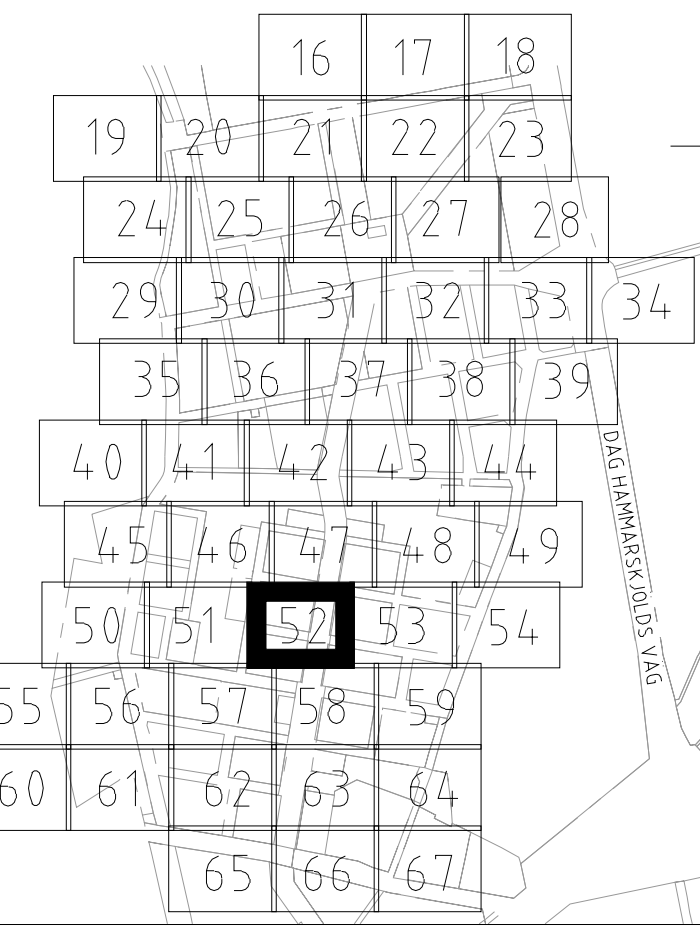


TECKENFÖRKLARING

- KOORDINATSYSTEM**
 SYSTEM PLAN SWEREF 99 1800
 SYSTEM HOJD RH 2000
- KARTDEKLARATION**
 KARTUNDERLAG FRÅN UPPSALA KOMMUNS GRUNDKARTA
- FÖRKLARINGAR**
- GRANSER**
 --- DETALJPLANEGRANS
- PROJEKTERÄT**
- CENTRUMLINJE
 - GC-VÄG, ASFALTSKANT
 - STODREMSA MED ASFALTSKANT
 - DB
 - SB1
 - NY DAGVATTENBRUNN
 - NY DAGVATTENSLAPP/BRUNN
 - REGNBADD
 - NYTT KANTSTOD MED VISNING
 - NYTT KANTSTOD UTAN VISNING
 - NYTT FÄJAD KANTSTOD MED VISNING
 - MARKERING VID ÄNDRAD RADIE FÖR KANTSTOD
 - XX XX NY HÖJDMARKERING
 - XX XX BEF HÖJDMARKERING
 - KST X KANTSTODSVISNING I CM
 - NY BELYSNINGSPOLPE
 - BEF TELEBRUNN, AJUSTERAS
 - TILL NY ASFALTSHOJD
 - ELSKÅP/BELYSNINGSSKÅP

HÄNVISNING
 SE L-RITNINGAR FÖR REDOVISNING AV KANTSTODSPACERING OCH KANTSTODSTYPER
 SE M-RITNINGAR FÖR REDOVISNING AV REGNBADDARNAS UTBREDDNING

ORIENTERINGSFIGUR



A	PM 04	2022-04-08	AN
-	PM 0	2020-09-04	J
BET	ÄNDRINGEN AVSER	DATUM	SIGN

BYGGHANDLING
ROSENDAL ETAPP 4



GRANSKAD SBF	DATUM SBF	UNDERSKRIFT SBF
--------------	-----------	-----------------

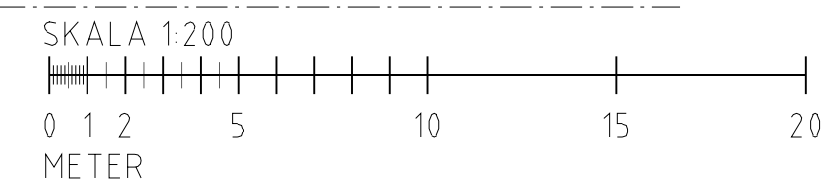
WSP SVERIGE AB
 DRAGARBRUNNSGATAN 41
 753 20 UPPSALA, BOX 2131
 TEL: 010-722 50 00
 WWW.WSP.COM



RITAD/KONSTR AV	HANDLAGGARE	UPPDRAG NR
M STRÄHLE	P BERGLUND	10290697
DATUM	ANSVARIG	
2020-09-04	P BERGLUND	

HÖJDSÄTTNINGSPLAN

SKALA	RITNR KONSULT	RITNR	BET
A1 1:200	T-31-2-452		A
A3 1:4.00			



KONNEKTION BLAD 52
 KONNEKTION BLAD 58

KONNEKTION BLAD 52
 KONNEKTION BLAD 53



TECKENFÖRKLARING

KOORDINATSYSTEM
 SYSTEM PLAN SWREF 99 1800
 SYSTEM HOJD RH 2000

KARTDEKLARATION
 KARTUNDERLAG FRÅN UPPSALA KOMMUNS GRUNDKARTA

FÖRKLARINGAR

GRANSER
 ———— DETALJPLANGRANS

PROJEKTERAT

- CENTRUMLINJE
- GC-VÄG, ASFALTSKANT
- STODREMSA MED ASFALTSKANT
- DB
- IR
- SB1
- NY DAGVATTENBRUNN
- NY DAGVATTENSLAPP/BRUNN
- REGNBADD
- NYTT KANTSTOD MED VISNING
- NYTT KANTSTOD UTAN VISNING
- NYTT FÄDAD KANTSTOD MED VISNING
- MARKERING VID ÄNDRAD RADIE FÖR KANTSTOD
- NY HÖJDMARKERING
- XX XX
- XX XX
- KSTIX
- NY BELYSNINGSSTOLPE
- BEF TELEBRUNN, AJUSTERAS TILL NY ASFALTSHOJD
- ELSKÅP/BELYSNINGSKÅP

HÄNVISNING
 SE L-RITNINGAR FÖR REDOVISNING AV KANTSTODSPACERING OCH KANTSTODSTYPER
 SE M-RITNINGAR FÖR REDOVISNING AV REGNBADDARNAS UTBREDNING

ORIENTERINGSFIGUR

		16	17	18	
19	20	21	22	23	
24	25	26	27	28	
29	30	31	32	33	34
35	36	37	38	39	
40	41	42	43	44	
45	46	47	48	49	
50	51	52	53	54	
55	56	57	58	59	
60	61	62	63	64	
		65	66	67	

A	PM 04	2022-04-08	AN
-	PM 0	2020-09-04	J
BET	ÄNDRINGEN AVSER	DATUM	SIGN

BYGGHANDLING
ROSENDAL ETAPP 4

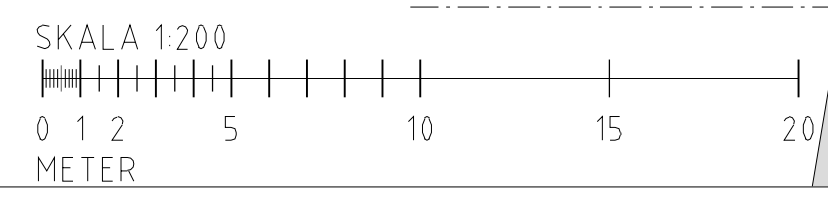


GRANSKAD SBF	DATUM SBF	UNDERSKRIFT SBF
WSP SVRIGE AB		
DRAGARBRUNNSGATAN 41 753 20 UPPSALA, BOX 2131 TEL: 010-722 50 00 www.wsp.com		

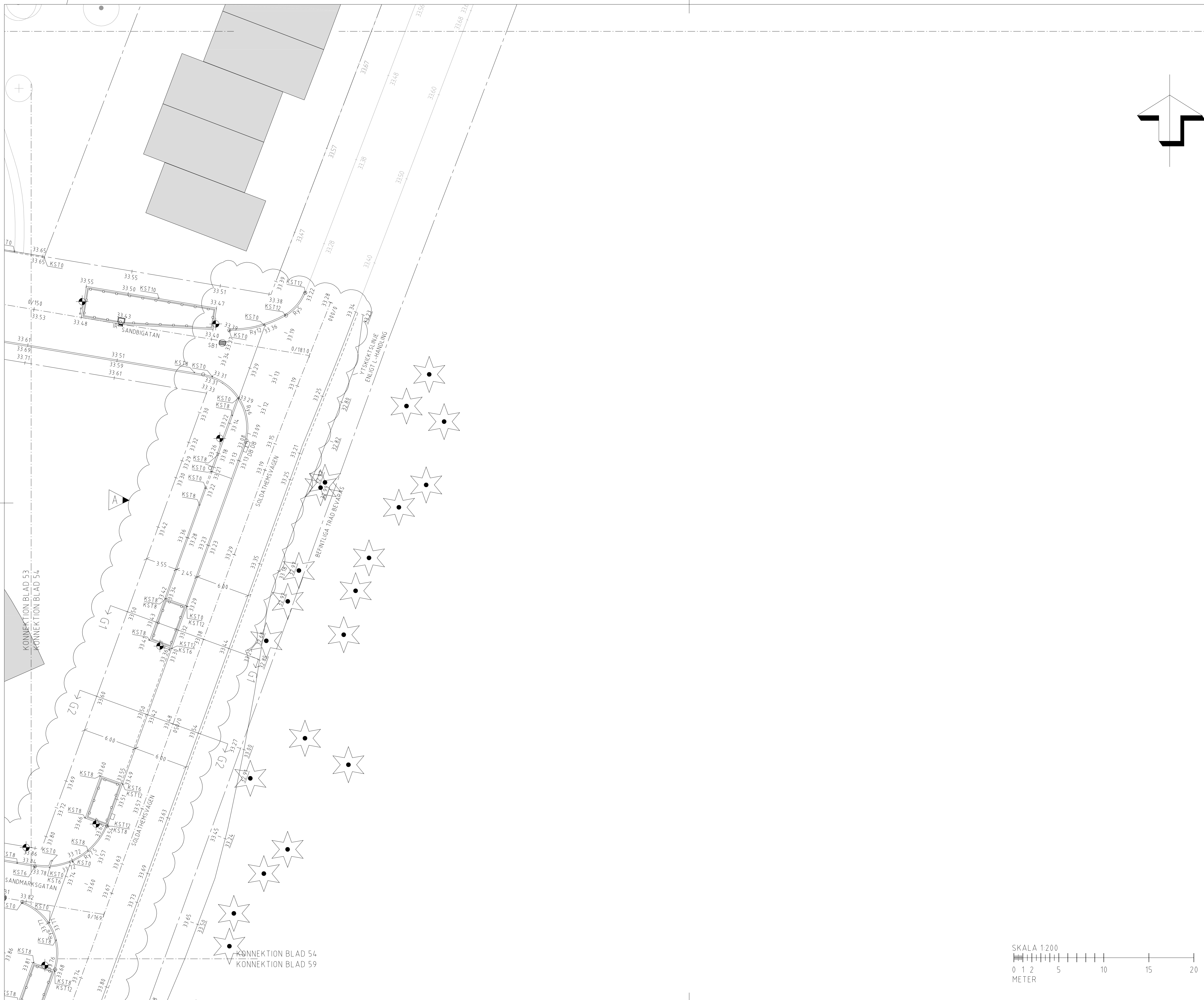
INITIATOR/ANSVARIG	HANDLAGGARE	UPPDRAG NR
M STRÄHLE	P BERGLUND	10290697
DATUM	ANSVARIG	
2020-09-04	P BERGLUND	

HOJDSÄTTNINGSPLAN

SKALA	RITNR KONSULT	RITNR	BET
A1 1:200	T-31-2-453		A
A3 1:4.00			



FILE: R:\666\2020\PM04\CON\08\PM04_T-31-2-453.dwg PLOT DAT: 2022-04-08 04:51 AV: ANVANDARE: S04042

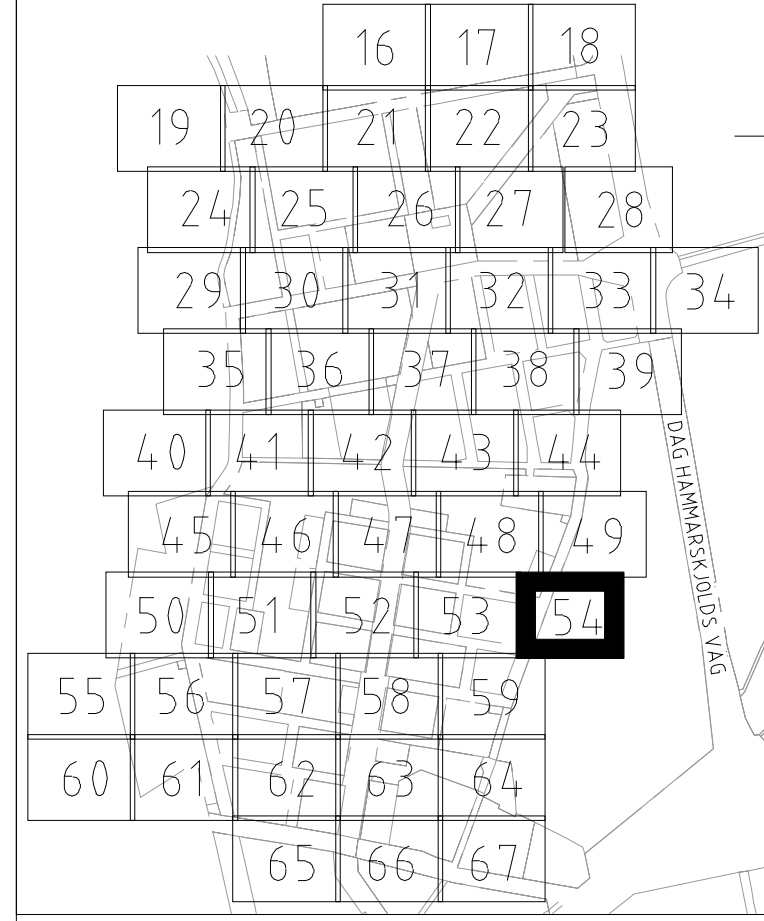


TECKENFÖRKLARING

- KOORDINATSYSTEM**
 SYSTEM I PLAN SWEREF 99 1800
 SYSTEM I HÖJD RH 2000
- KARTDEKLARATION**
 KARTUNDERLAG FRÅN UPPSALA KOMMUNS GRUNDKARTA
- FÖRKLARINGAR**
- GRANSER**
 ----- DETALJPLANEGRANS
- PROJEKTERÄT**
- CENTRUMLINJE
 - GC-VÄG, ASFALTSKANT
 - STODREMSA MED ASFALTSKANT
 - DB NY DAGVATTENBRUNN
 - SB1 NY DAGVATTENSLEPP/BRUNN
 - REGNBADD
 - NYTT KANTSTOD MED VISNING
 - NYTT FÄRAD KANTSTOD MED VISNING
 - NYTT FÄRAD KANTSTOD MED VISNING
 - MARKERING VID ÄNDRAD RADIE
 - FÖR KANTSTOD
 - XX XX NY HÖJDMARKERING
 - XX XX BEF HÖJDMARKERING
 - KSTX KANTSTODSVISNING I CH
 - NY BELYSNINGSSTOLPE
 - BEF TELEBRUNN, AJUSTERAS
 - TILL NY ASFALTSHÖJD
 - ELSKÅP/BELYSNINGSKÅP

HÄNVISNING
 SE L-RITNINGAR FÖR REDOVISNING AV
 KANTSTODSPACERING OCH KANTSTODSTYPER
 SE M-RITNINGAR FÖR REDOVISNING AV
 REGNBADDARNAS UTBREDNING

ORIENTERINGSFIGUR



A	PM 04	2022-04-08	AN
-	PM 0	2020-09-04	J
BET	ÄNDRINGEN AVSER	DATUM	SIGN

BYGGHANDLING ROSENDAL ETAPP 4



GRANSKAD SBF	DATUM SBF	UNDERSKRIFT SBF
--------------	-----------	-----------------

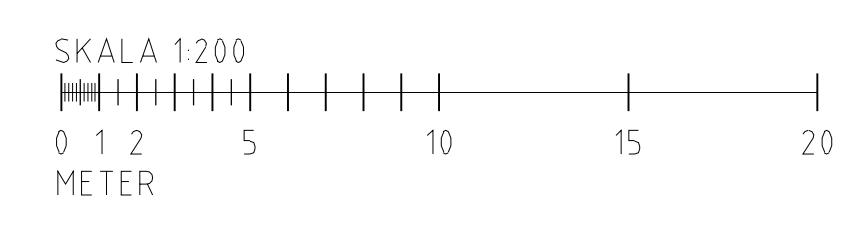
WSP SVERIGE AB
 DRAGARBRUNNSGATAN 41
 753 20 UPPSALA, BOX 2131
 TEL: 010-722 50 00
 www.wsp.com



RITAD/KONSTR AV	HANDLAGGARE	UPPDRAG NR
M STRÄHLE	P BERGLUND	10290697
DATUM	ANSVÄRIG	
2020-09-04	P BERGLUND	

HÖJDSÄTTNINGSPLAN

SKALA	RITNR KONSULT	RITNR	BET
A1 1:200	T-31-2-454		A
A3 1:400			



F:\1\666\1\2022\PM04\CON\ORIENT\ORIENT_131-2-454.dwg TUDTAD 2022-07-07 08:36 AV ANVÄNDARE SCORND42



TECKENFÖRKLARING

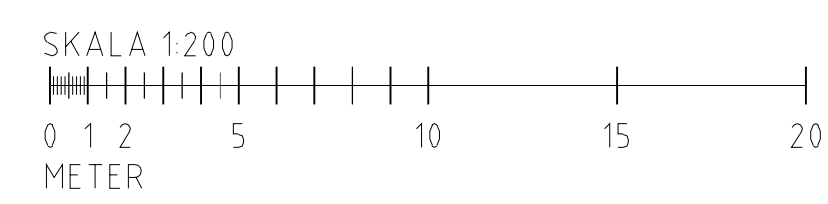
KOORDINATSYSTEM
 SYSTEMPLAN SWEF 99 1800
 SYSTEMHOJD RH 2000
 KARTDEKLARATION
 KARTUNDERLAG FRÅN UPPSALA KOMMUNS GRUNDKARTA
 FÖRKLARINGAR
 GRANSER

- PROJEKTERAT
- CENTRUMLINJE
 - GC-VAG, ASFALTSKANT
 - STODREMSA MED ASFALTSKANT
 - DB
 - IR ○ SB1
 - NY DAGVATTENBRUNN
 - NY DAGVATTENSINSLAPP/BRUNN
 - REGNBADD
 - NYTT KANTSTOD MED VISNING
 - NYTT FADJAD KANTSTOD MED VISNING
 - MARKERING VID ÄNDRAD RADIE FÖR KANTSTOD
 - XX XX
 - XX XX
 - KSTX
 -
 -
 -
 -
- NY HÖJDMARKERING
 BEF HÖJDMARKERING
 KANTSTODSVISNING I CH
 NY BELYSNINGSPOLPE
 BEF TELEBRUNN, AJUSTERAS
 TILL NY ASFALTSHOJD
 ELSKÅP/BELYSNINGSSKÅP

HÄNVISNING
 SE L-RITNINGAR FÖR REDOVISNING AV
 KANTSTODSPACERINGS OCH KANTSTODSTYPER
 SE M-RITNINGAR FÖR REDOVISNING AV
 REGNBADDARNAS UTBREDDNING

ORIENTERINGSFIGUR

	16	17	18		
19	20	21	22	23	
24	25	26	27	28	
29	30	31	32	33	34
35	36	37	38	39	
40	41	42	43	44	
45	46	47	48	49	
50	51	52	53	54	
55	56	57	58	59	
60	61	62	63	64	
	65	66	67		



A	PM 04	2022-04-08	AN
-	PM 0	2020-09-04	J
BET	ÄNDRINGEN AVSER	DATUM	SIGN

BYGGHANDLING
 ROSENDAL ETAPP 4



GRANSKAD SBF	DATUM SBF	UNDERSKRIFT SBF
--------------	-----------	-----------------

WSP SVERIGE AB
 DRAGARBRUNNSGATAN 4:1
 753 20 UPPSALA, BOX 2131
 TEL: 010-722 50 00
 WWW.WSP.COM


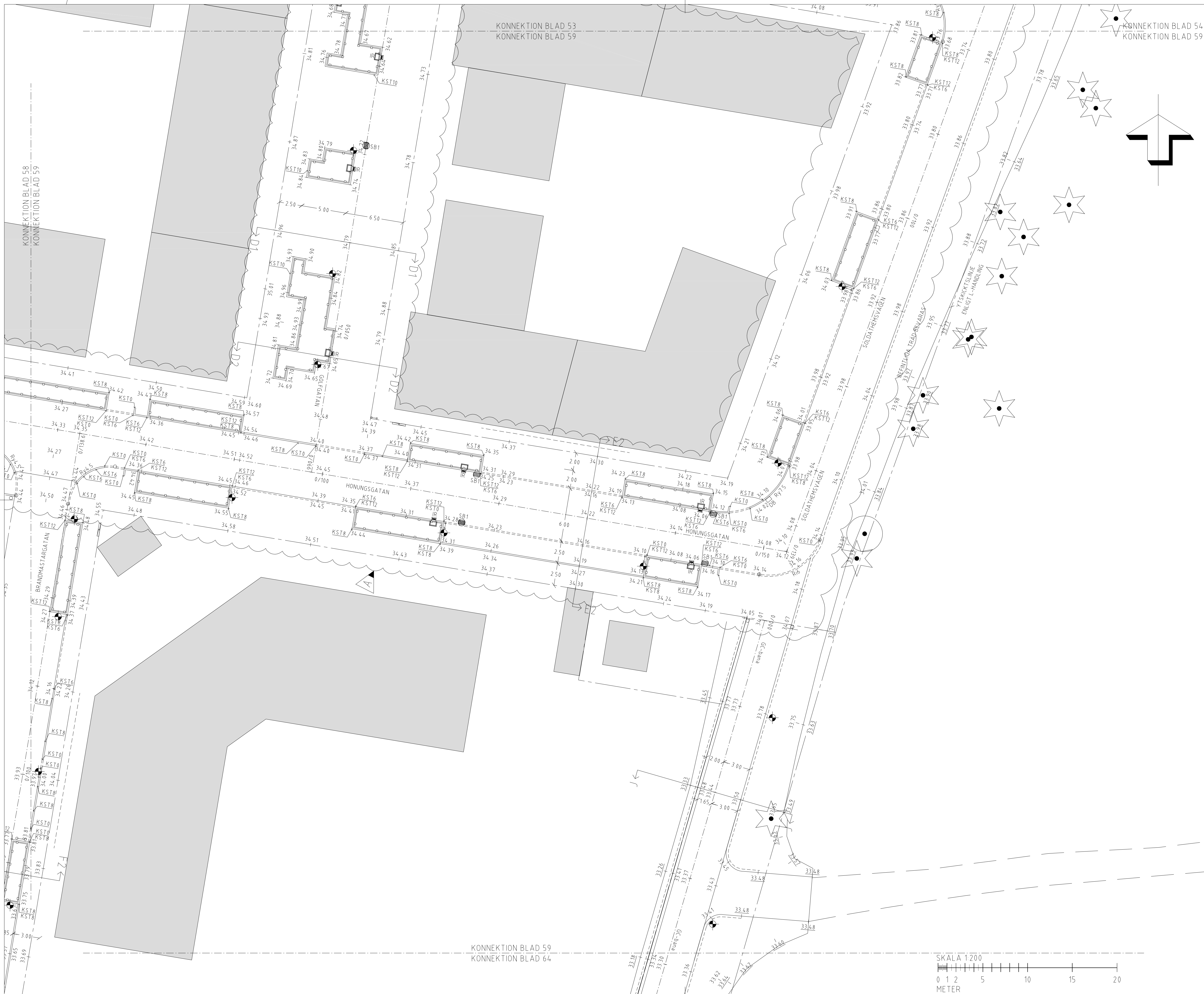


RITAD/KONSTR AV	HANDLAGGARE	UPPDRAG NR
M STRÄHLE	P BERGLUND	10290697
DATUM	ANSVÄRIG	
2020-09-04	P BERGLUND	

HOJDSÄTTNINGSPLAN

SKALA	RITNR KONSULT	RITNR	BET
A1 1:200	T-31-2-458		A
A3 1:400			

FI: R:\666\2020\PM04\CON\ORIENT\ORIENT_1312-458.dwg TITEL: 2022-04-08 08:15 AV: ANVÄNDARE: SÄMRE42



- ### TECKENFÖRKLARING
- KOORDINATSYSTEM**
 SYSTEM PLAN SWEREF 99 1300
 SYSTEM HÖJD RH 2000
- KARTDEKLARATION**
 KARTUNDERLAG FRÅN UPPSALA KOMMUNS GRUNDKARTA
- FÖRKLARINGAR**
- GRANSER**
 ———— DETALJPLANEGRANS
- PROJEKTERAT**
- CENTRUMLINJE
 - GC-VÄG, ASFALTSKANT
 - STODREMSA MED ASFALTSKANT
 - DB
 - SB1
 - NY DAGVATTENBRUNN
 - NY DAGVATTENSLEPP/BRUNN
 - REGNBADD
 - NYTT KANTSTOD MED VISNING
 - NYTT KANTSTOD UTAN VISNING
 - NYTT FÄDAD KANTSTOD MED VISNING
 - MARKERING VID ÄNDRAD RADIE
 - FÖR KANTSTOD
 - XX XX
 - XX XX
 - KST X
 -
 -
 -
 -
- HÄNVISNING**
 SE L-RITNINGAR FÖR REDOVISNING AV
 KANTSTODSPLACERING OCH KANTSTODSTYPER
 SE M-RITNINGAR FÖR REDOVISNING AV
 REGNBADDARNAS UTBREDDNING

ORIENTERINGSFIGUR

		16	17	18	
19	20	21	22	23	
24	25	26	27	28	
29	30	31	32	33	34
35	36	37	38	39	
40	41	42	43	44	
45	46	47	48	49	
50	51	52	53	54	
55	56	57	58	59	
60	61	62	63	64	
		65	66	67	

A	PM 04	2022-04-08	AN
-	PM 0	2020-09-04	J
BET	ÄNDRINGEN AVSER	DATUM	SIGN

BYGGHANDLING
 ROSENDAL ETAPP 4



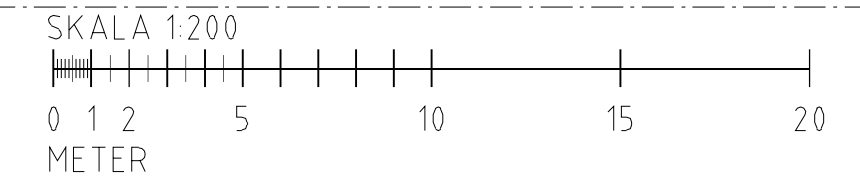
GRANSKAD SBF	DATUM SBF	UNDERSKRIFT SBF

WSP SVERIGE AB
 DRAGARBRUNNSGATAN 4:1
 753 20 UPPSALA, BOX 2131
 TEL: 010-722 50 00
 www.wsp.com



RITAD/KONSTR AV	HANDLAGGARE	UPPDRAG NR
M STRÄHLE	P BERGLUND	10290697
DATUM	ANSVÄRIG	
2020-09-04	P BERGLUND	

SKALA	RITNR KONSULT	RITNR	BET
A1 1:200	T-31-2-459		A
A3 1:400			



F:\R\666\2020\PM\CON\ORIENT\ORIENTA131-2-459.dwg TUD140 2022-07-07 08:24:47 AV ANVANDARE SEORIG42

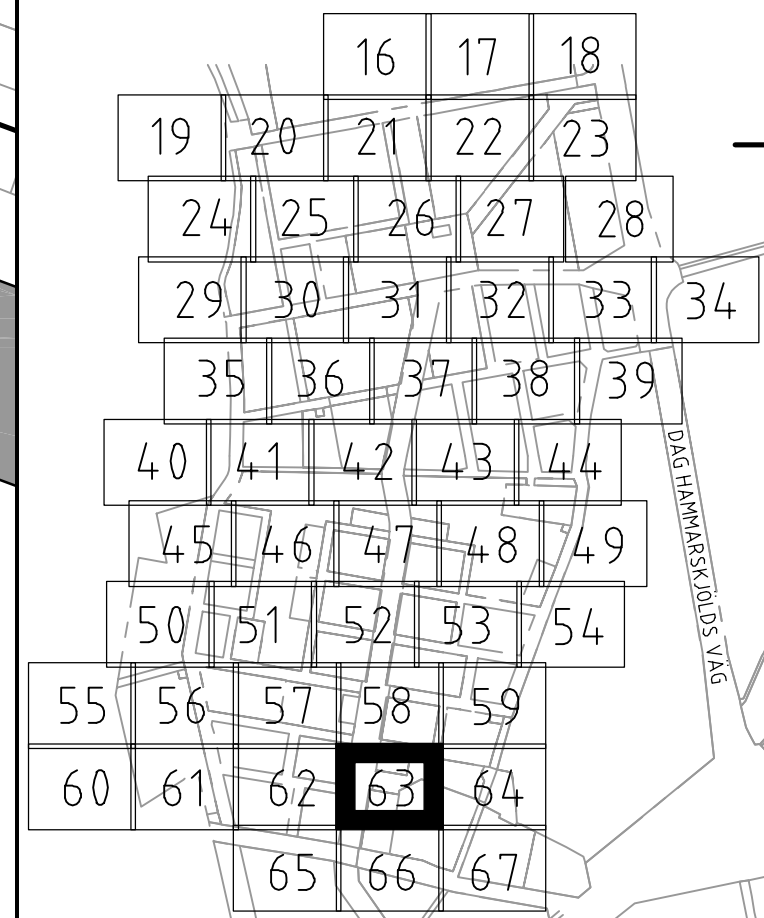


TECKENFÖRKLARING

- KOORDINATSYSTEM**
 SYSTEM I PLAN: SWEREF 99 1800
 SYSTEM I HÖJD: RH 2000
- KARTEKLARATION**
 KARTUNDERLAG FRÅN UPPSALA KOMMUNS GRUNDKARTA
- FÖRKLARINGAR**
- GRÄNSER**
- DETALJPLANGRÄNS
- PROJEKTERAT**
- CENTRUMLINJE
 - GC-VÄG, ASFALTSKANT
 - STÖDREMSA MED ASFALTSKANT
 - DB NY DAGVATTENBRUNN
 - SB1 NY DAGVATTENSLAPP/BRUNN
 - REGNBÄDD
 - NYTT KANTSTÖD MED VISNING
 - NYTT KANTSTÖD UTAN VISNING
 - NYTT FÄRAD KANTSTÖD MED VISNING
 - MARKERING VID ÄNDRAD RADIE FÖR KANTSTÖD
 - NY HÖJDMARKERING
 - XX XX BEF HÖJDMARKERING
 - KSTX KANTSTÖDSVISNING I CM
 - NY BELYSNINGSTOLPE
 - BEF TELEBRUNN, AJUSTERAS TILL NY ASFALTSHÖJD
 - ELSKÅP/BELYSNINGSSKÅP

HÄNVISNING
 SE L-RITNINGAR FÖR REDOVISNING AV KANTSTÖDSPLACERING OCH KANTSTÖDSTYPER
 SE M-RITNINGAR FÖR REDOVISNING AV REGNBÄDDARNAS UTBREDDNING

ORIENTERINGSFIGUR



PM 0	2020-09-04	J
BET	ÄNDRINGEN AVSER	DATUM SIGN

BYGGHANDLING
ROSENDAL ETAPP 4



GRANSKAD SBF	DATUM SBF	UNDERSKRIFT SBF
--------------	-----------	-----------------

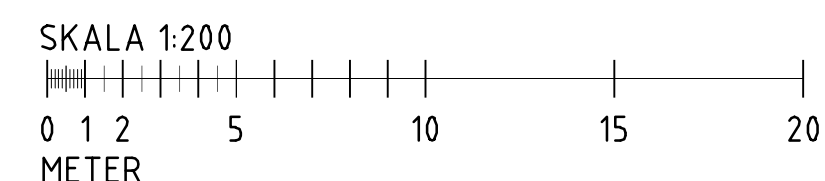
WSP SVERIGE AB
 DRAGARBRUNNSGATAN 41
 753 20 UPPSALA, BOX 2131
 TEL: 010-722 50 00
 www.wsp.com



RITAD/KONSTR AV	HANDLÄGGARE	UPPDRAG NR
M.STRÄHLE	P.BERGLUND	10290697
DATUM	ANSVARIG	
2020-09-04	P.BERGLUND	

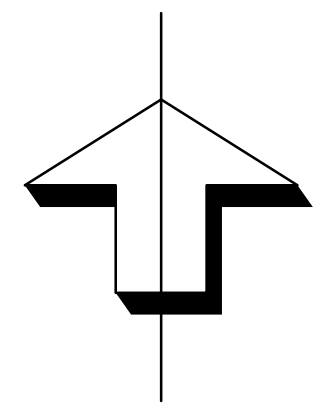
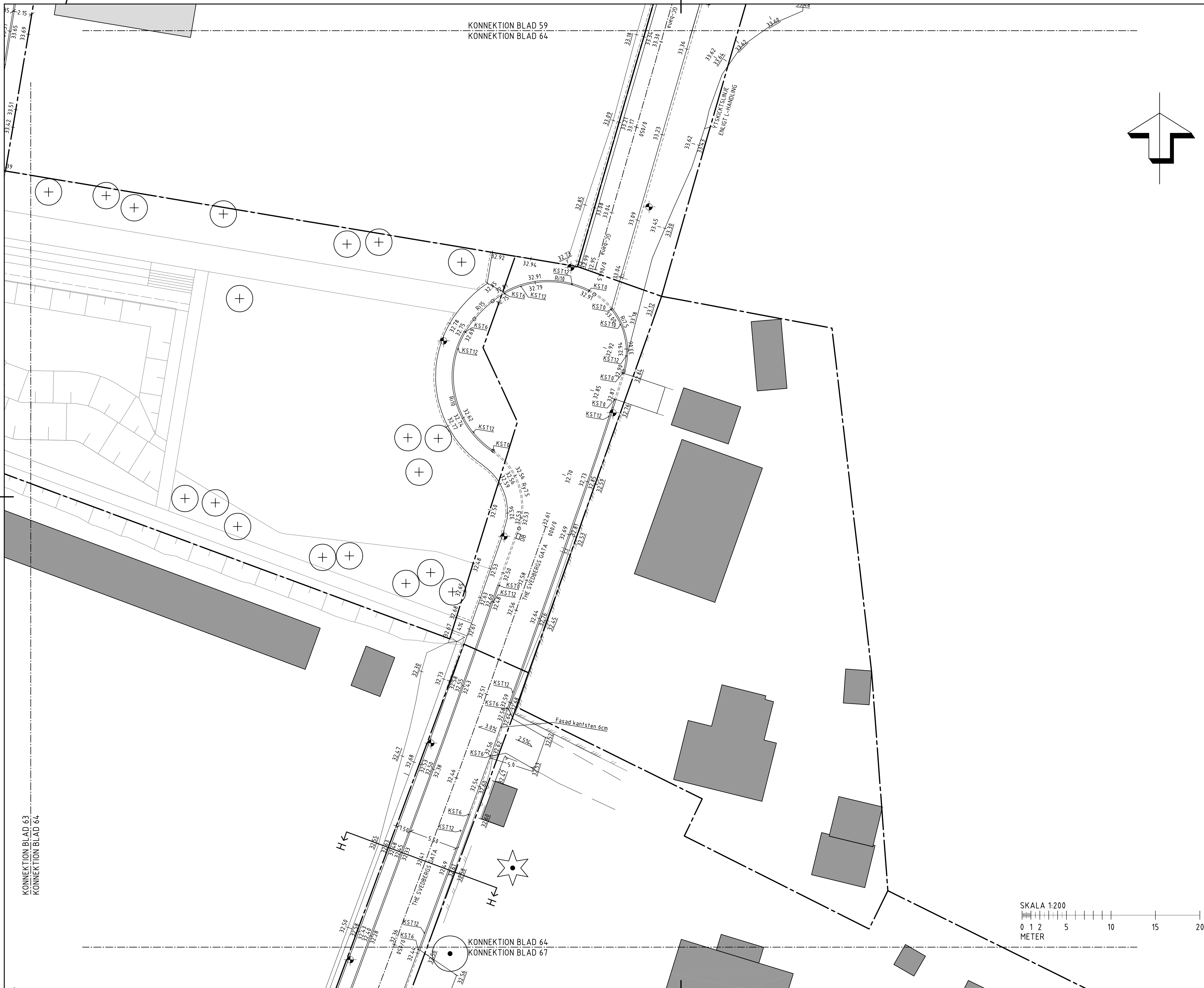
HÖJDSÄTTNINGSPLAN

SKALA	RITNR KONSULT	RITNR	BET
A1 1:200	T-31-2-463		-
A3 1:400			



KONNEKTION BLAD 63
 KONNEKTION BLAD 64

FILE: R:\566\10290697\CON\Tillnämning\31-2-463.dwg TITEL: 2020-09-04 09:52:20 AV: ANVANDARE: SE 16637



TECKENFÖRKLARING

- KOORDINATSYSTEM**
 SYSTEM PLAN SWEFER 99 1800
 SYSTEM HÖJD RH 2800
- KARTDEKLARATION**
 KARTUNDERLAG FRÅN UPPSALA KOMMUNS GRUNDKARTA
- FÖRKLARINGAR**
- GRÄNSER**
- DETALPLANGRÄNS
- PROJEKTERAT**
- CENTRUMLINJE
 - GC-VÄG, ASFALTSKANT
 - STÖDREMSA MED ASFALTSKANT
 - DB
 - RI10
 - SB1
 - NY DAGVATTENBRUNN
 - NY DAGVATTENSINSLAPP/BRUNN
 - REGNBÄDD
 - NYTT KANTSTÖD MED VISNING
 - NYTT KANTSTÖD UTAN VISNING
 - NYTT FASAD KANTSTÖD MED VISNING
 - MARKERING VID ÄNDRAD RADIE FÖR KANTSTÖD
 - NY HÖJDMARKERING
 - BEF HÖJDMARKERING
 - KANTSTÖDSVISNING I CM
 - NY BELYSNINGSSTOLPE
 - BEF TELEBRUNN, JUSTERAS TILL NY ASFALTSHÖJD
 - ELSKÅP/BELYSNINGSKÅP

HÄNVISNING
 SE L-RITNINGAR FÖR REDOVISNING AV KANTSTÖDSPLACERING OCH KANTSTÖDSTYPER
 SE M-RITNINGAR FÖR REDOVISNING AV REGNBÄDDARNAS UTBREDNING

ORIENTERINGSFIGUR

		16	17	18		
19	20	21	22	23		
24	25	26	27	28		
29	30	31	32	33	34	
35	36	37	38	39		
40	41	42	43	44		
45	46	47	48	49		
50	51	52	53	54		
55	56	57	58	59		
60	61	62	63	64		
		65	66	67		

-	PM 0	2020-09-04	J
BET	ÄNDRINGEN AVSER	DATUM	SIGN

BYGGHANDLING
ROSENDAL ETAPP 4



GRANSKAD SBF	DATUM SBF	UNDERSKRIFT SBF
--------------	-----------	-----------------

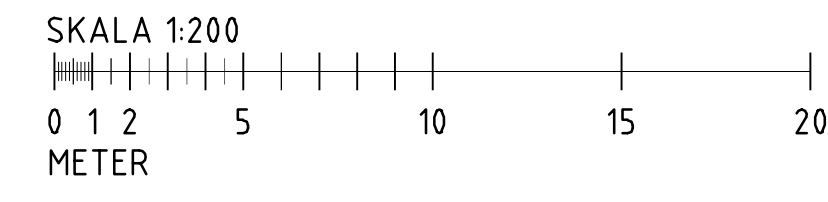
WSP SVERIGE AB
 DRAGARBRUNNSGATAN 41
 753 20 UPPSALA, BOX 2131
 TEL: 010-722 50 00
 www.wsp.com



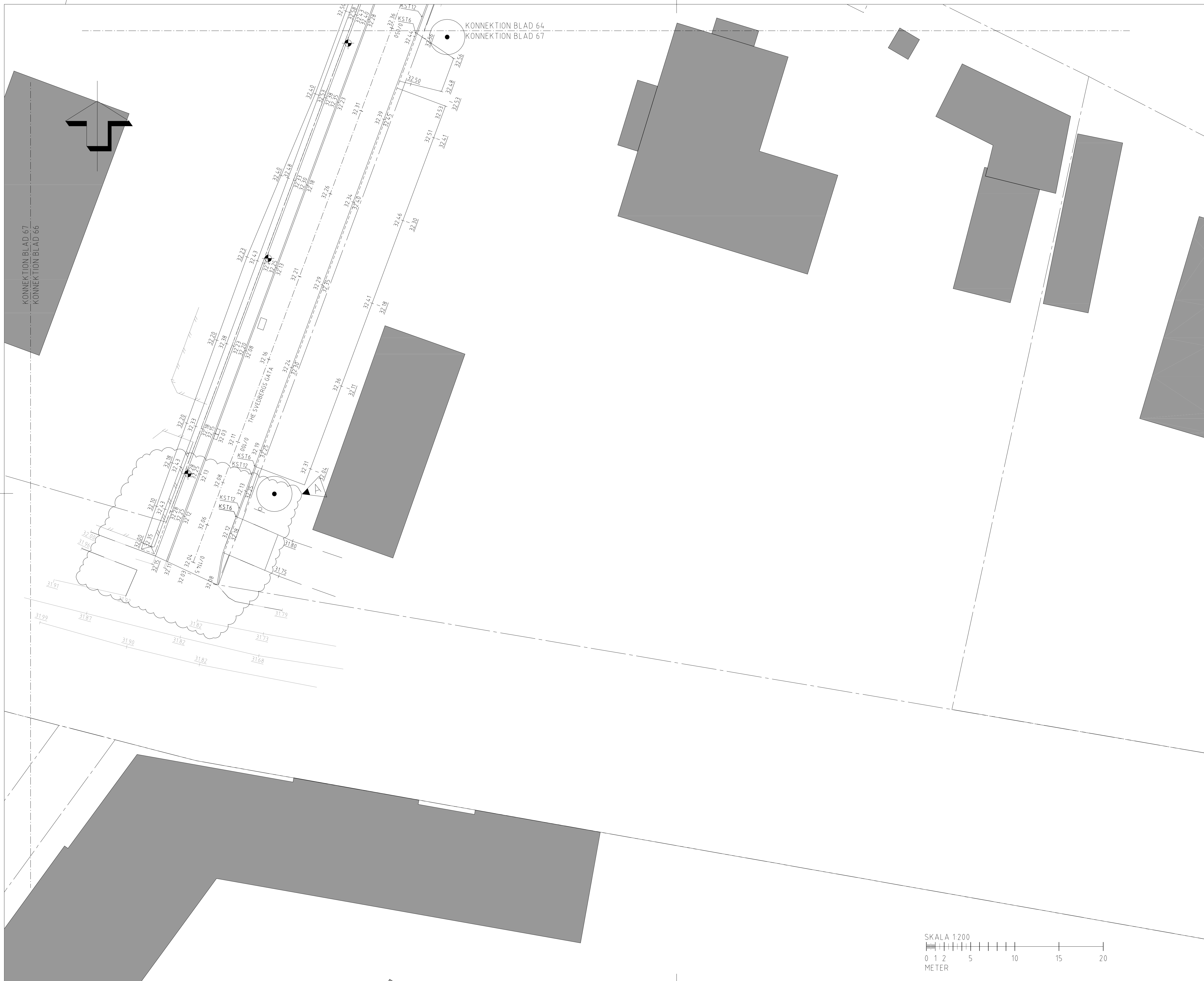
RITAD/KONSTR AV	HANDLAGGARE	UPPDRAG NR
M STRÄHLE	P BERGLUND	10290697
DATUM	ANSVARIG	
2020-09-04	P BERGLUND	

HÖJDSÄTTNINGSPLAN

SKALA	RITN NR KONSULT	RITN NR	BET
A1 1:200	T-31-2-464		-
A3 1:400			



FILE: U661\20200904\CON\YORAMA\31-2-464.dwg TITEL: 2020-09-04 09:53 AV: ANVANDARE: SEL6627



TECKENFÖRKLARING

KOORDINATSYSTEM
 SYSTEM PLAN SWEREF 99 1800
 SYSTEM HÖJD RH 2000

KARTDEKLARATION
 KARTUNDERLAG FRÅN UPPSALA KOMMUNS GRUNDKARTA

FÖRKLARINGAR

GRANSER
 ----- DETALJPLANEGRANS

PROJEKTERAT

- CENTRUMLINJE
- GC-VÄG, ASFALTSKANT
- STODREMSA MED ASFALTSKANT
- DB NY DAGVATTENBRUNN
- IR □ SB1 NY DAGVATTENSLAPP/BRUNN
- NYTT KANTSTOD MED VISNING
- NYTT FÄJAD KANTSTOD MED VISNING
- MARKERING VID ANDRAD RADIE FÖR KANTSTOD
- XXXX NY HÖJDMARKERING
- XXXX BEF HÖJDMARKERING
- KSTX KANTSTODSVISNING I CH
- NY BELYSNINGSSTOLPE
- BEF TELEBRUNN, JUSTERAS TILL NY ASFALTSHÖJD
- ELSKÅP/BELYSNINGSKÅP

HÄNVISNING
 SE L-RITNINGAR FÖR REDOVISNING AV KANTSTODSPLACERING OCH KANTSTODSTYPER
 SE M-RITNINGAR FÖR REDOVISNING AV REGNBADDARNAS UTBREDNING

ORIENTERINGSFIGUR

		16	17	18	
19	20	21	22	23	
24	25	26	27	28	
29	30	31	32	33	34
35	36	37	38	39	
40	41	42	43	44	
45	46	47	48	49	
50	51	52	53	54	
55	56	57	58	59	
60	61	62	63	64	
		65	66	67	

A	PM 3	2021-03-05	MS
-	PM 8	2020-09-04	JL
BET	ANDRINGEN AVSER	DATUM	SIGN

BYGGHANDLING
 ROSENDAL ETAPP 4



GRANSKAD SBF DATUM SBF UNDERSKRIFT SBF

WSP SVERIGE AB
 DRAGARBRUNSGATAN 41
 753 20 UPPSALA, BOX 2131
 TEL: 010-722 50 00
 WWW.WSP.COM

RIFAD/KONSTR AV M.STRÄHLE
 DATUM 2020-09-04

HANDLAGGARE P.BERGLUND
 ANSVÄRIG P.BERGLUND

UPPDRAG NR 10290697

HÖJDSÄTTNINGSPLAN

SKALA	RITNR KONSULT	RITNR	BET
A1 1:200 A3 1:400	T-31-2-467		A

