

FÖRDJUPAD ÖVERSIKTSPLAN FUNBO - ANTAGANDEHANDLING 2010

Ny mark- och vattenanvändning

- | | | | |
|--|--|--|---------------------------------------|
| | Plangräns | | Närrekreation |
| | Bebyggelse | | Idrott |
| | Reservområde bebyggelse | | Öppet landskapsrum |
| | Bebyggelse centrumverksamhet | | Huvudgata |
| | Bebyggelse skolor / förskolor / bostäder | | Lokalgata |
| | Bebyggelse verksamhet | | Planskild korsning gång- och cykelväg |
| | Reservområde verksamhet | | Gång- och cykelväg |
| | Park | | Pendlarparkering |

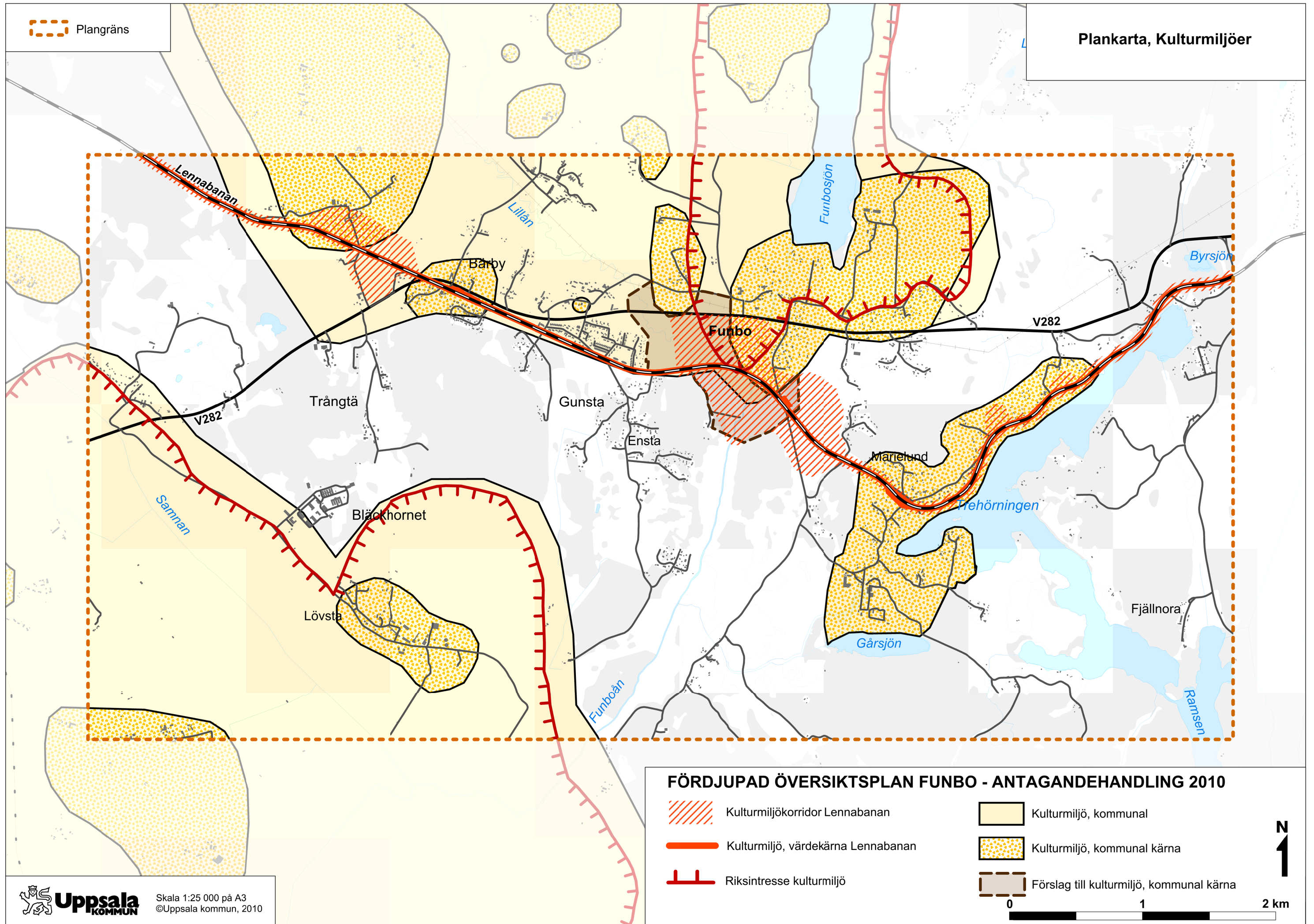
Befintlig mark- och vattenanvändning

- | | | | | | |
|--|----------------|--|---------------------------------------|--|-----------------|
| | Bebyggelse | | Planskild korsning gång- och cykelväg | | Grundskola |
| | Öppet landskap | | Gång- och cykelväg | | Förskola |
| | Skogsområde | | Idrottsplats / Fotbollsplan | | Värmeanläggning |
| | Väg 282 | | Friluftsområde | | Handel |
| | Väg | | Badplats | | Kyrka |
| | Järnväg | | | | |



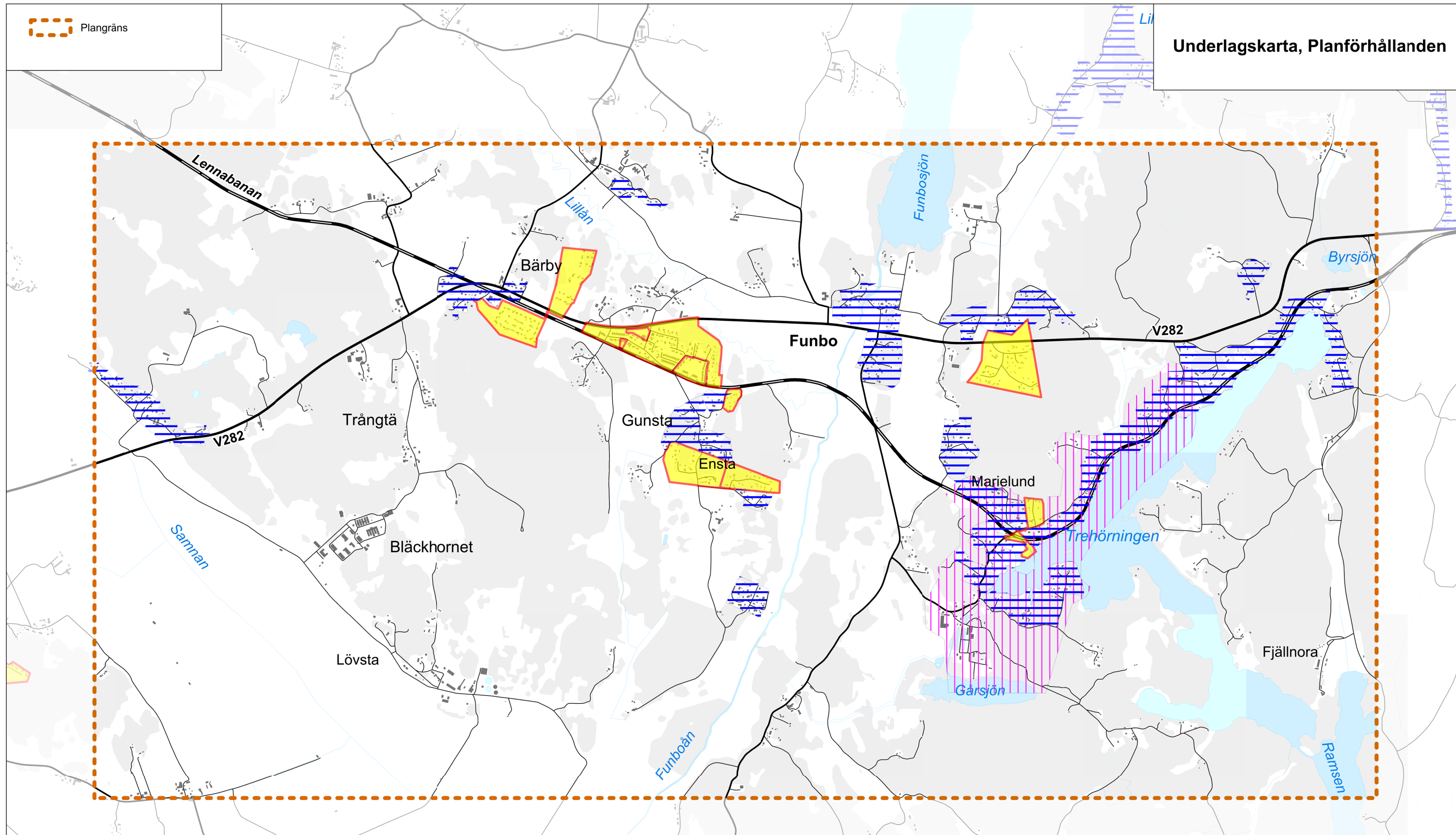
Plangräns

Plankarta, Kulturmiljöer



Plangräns

Underlagskarta, Planförhållanden

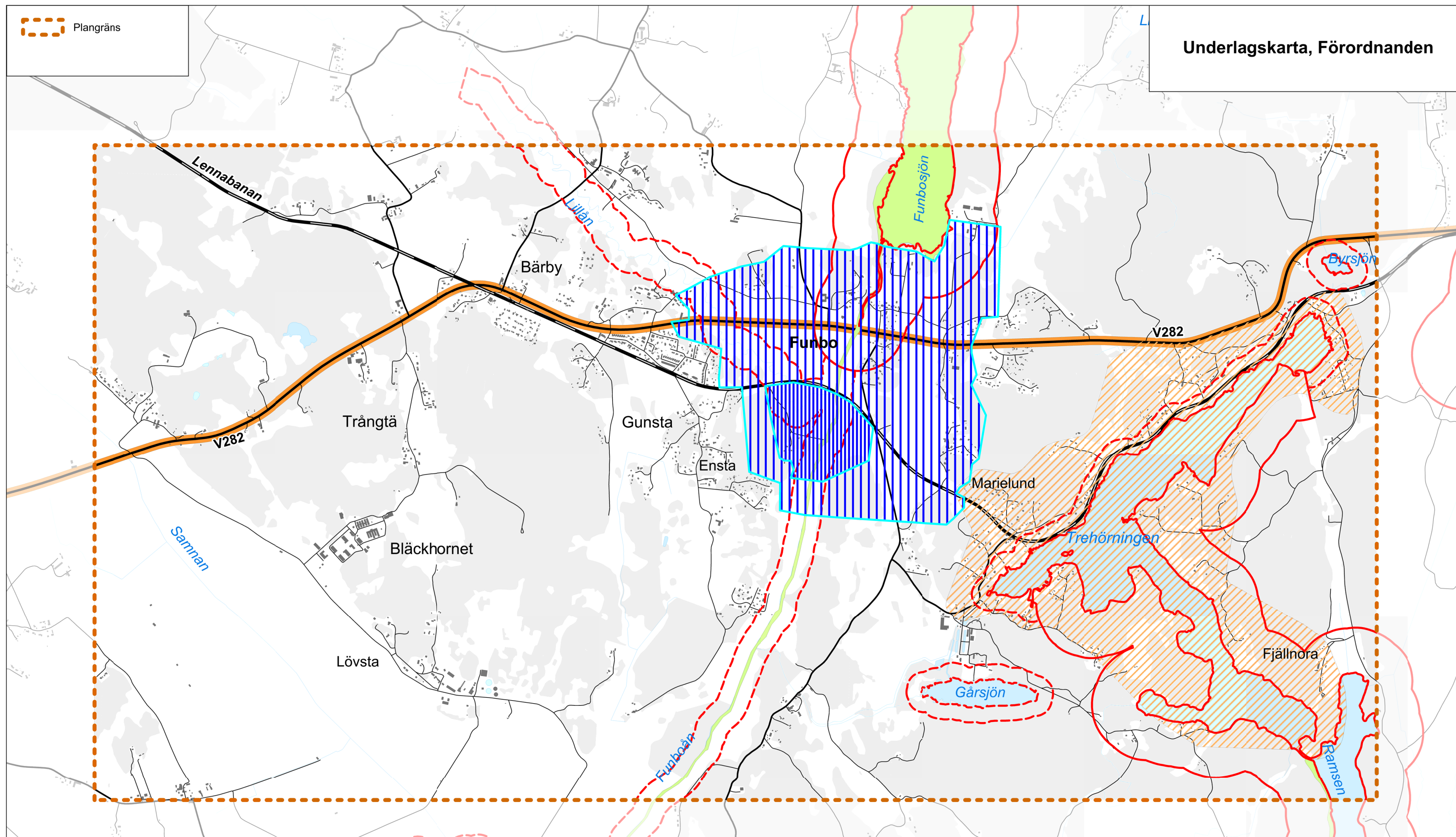


FÖRDJUPAD ÖVERSIKTSPLAN FÖR FUNBO - ANTAGANDEHANDLING 2010

-  Område med detaljplan
-  Områdesbestämmelser
-  Samlad bebyggelse

Plangräns

Underlagskarta, Förordnanden

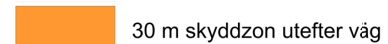

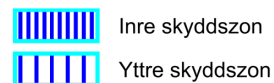


FÖRDJUPAD ÖVERSIKTSPLAN FÖR FUNBO - ANTAGANDEHANDLING 2010

Strandskydd

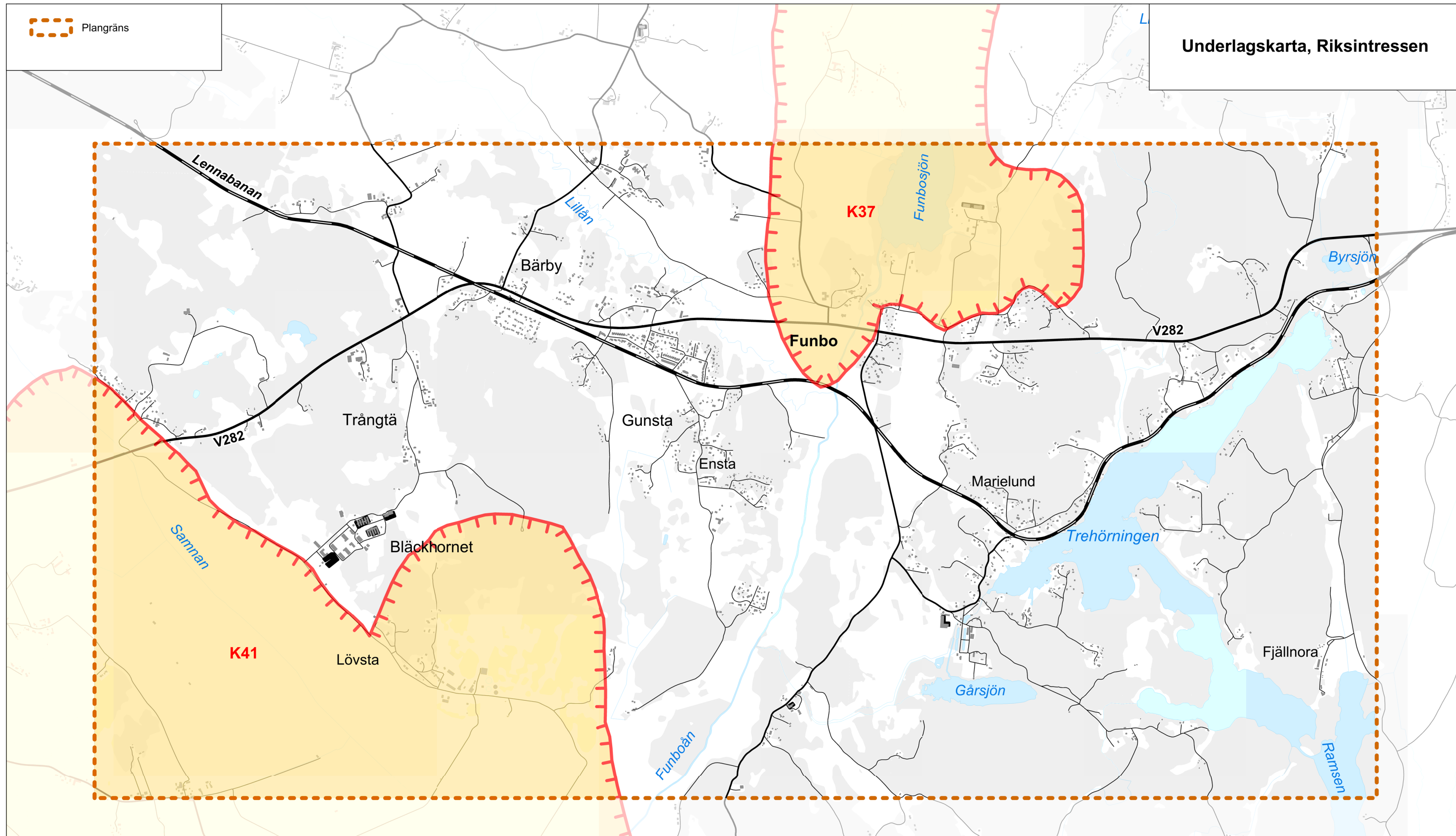


Vattenskyddsområde




Plangräns

Underlagskarta, Riksintressen

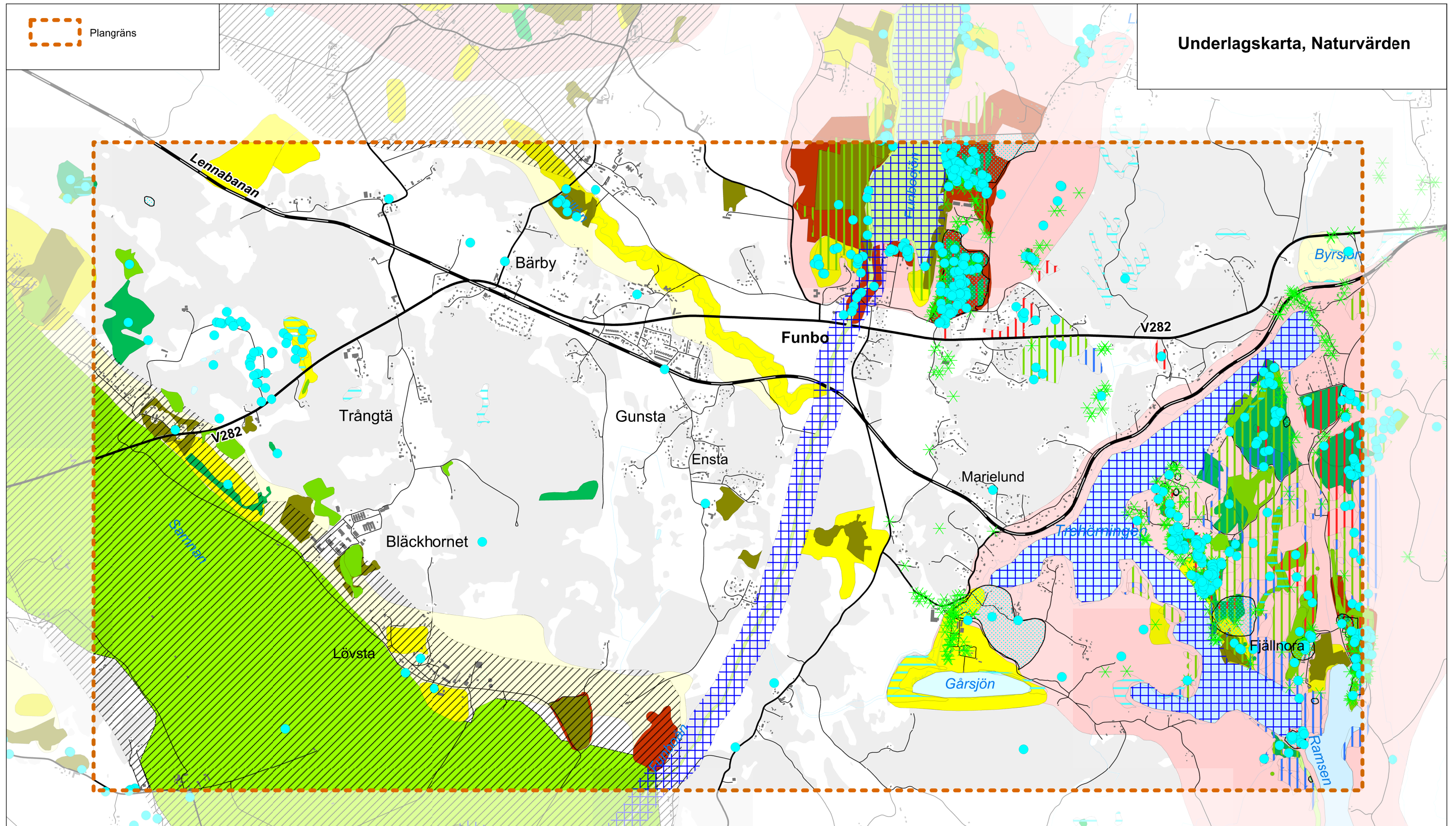


FÖRDJUPAD ÖVERSIKTSPLAN FÖR FUNBO - ANTAGANDEHANDLING 2010

 Riksintresse kulturmiljö

Plangräns

Underlagskarta, Naturvärden



FÖRDJUPAD ÖVERSIKTSPLAN FÖR FUNBO - ANTAGANDEHANDLING 2010

Höga naturvärden enligt Upplandsstiftelsens databas

- Klass 1
- Klass 2
- Klass 3

Naturvärden enligt Skogsvårdsstyrelsens databas

Nyckelbiotoper enligt Skogsvårdsstyrelsens databas

Ängs- och betesmark enligt Jordbruksverkets inventering 2002-2004

Sumpskog enligt länsstyrelsen

Värdefullt område för fågelfaunan enligt UOF 2009

Lokaler för rödlistade eller sällsynta arter

Särskilt värdefullt vattenområde

Natura 2000

Störe odlingslandskap med särskilda landskapsvärden

Naturvärdsinventering av Uppsala kommun 1988-1996

Speciella objekt

- I Högsta naturvärde
- II Mycket höga naturvärden
- III Höga naturvärden

Allmänna objekt

- I Högsta naturvärde
- II Mycket höga naturvärden
- III Höga naturvärden

Grova gamla träd

0 1 2 km

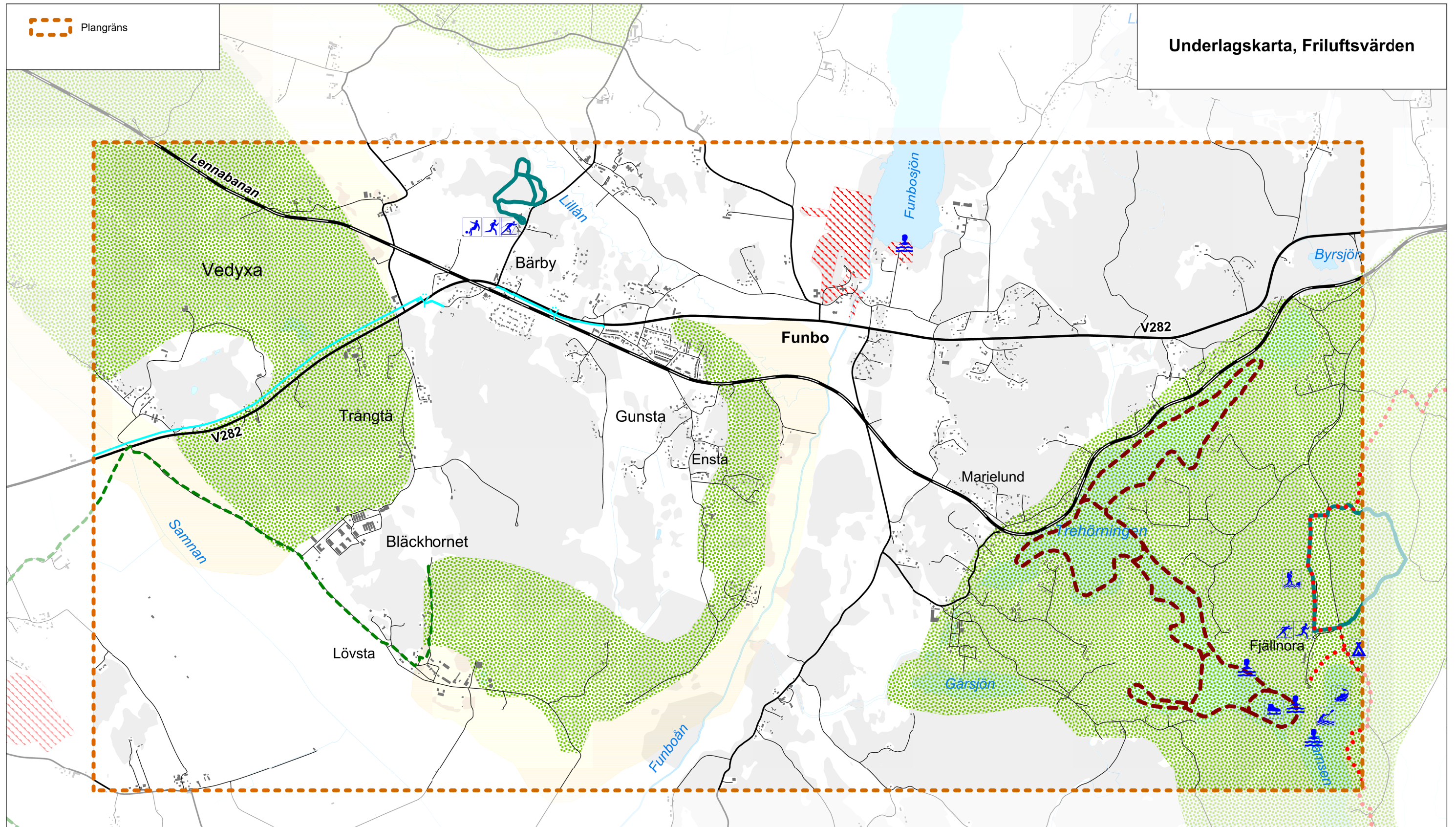


Skala 1:25 000 på A3
©Uppsala kommun, 2010



Plangräns

Underlagskarta, Friluftsvärden



FÖRDJUPAD ÖVERSIKTSPLAN FÖR FUNBO - ANTAGANDEHANDLING 2010

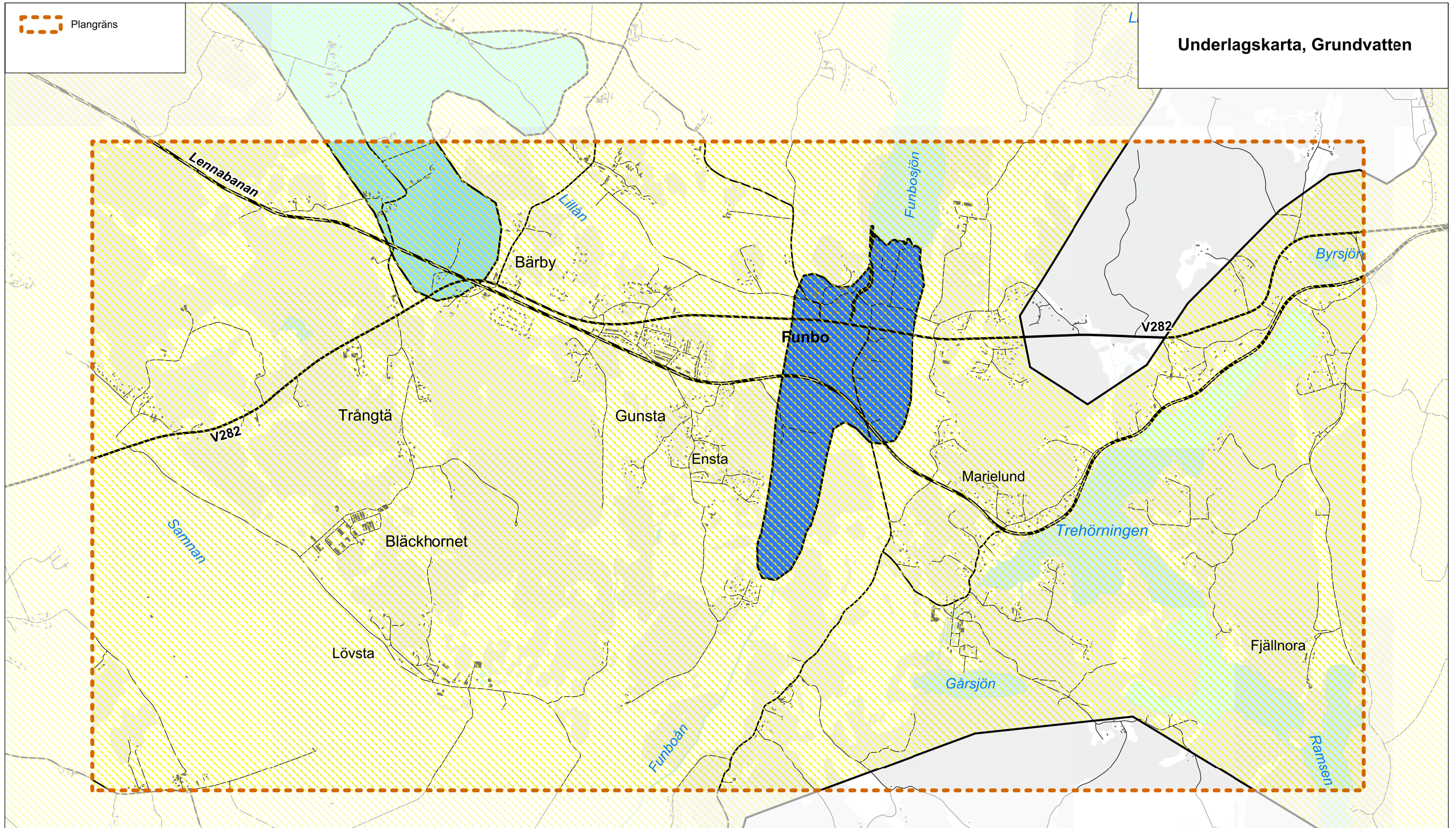
- Närrekreationsmark för Uppsala kommuns tätorter enligt en inventering från 1989
- Skolors närmatur enligt en inventering från 1989
- För närrekreation viktig brynzon mot större jordbruksmarker

- Kanot
- Skidåkning
- Vandring
- Badplats
- Sportfiske
- Motionsspår
- Campingplats
- Idrottsplats/fotbolls
- Skridsko, informationstavla

- Skridskoled
- Upplandsleden
- Motionsspår
- Herbatones Upsalienses(Linnéstigarna med 1700-talets sträckning)
- Planskild korsning gång- och cykelväg
- Gång- och cykelväg


Plangräns


Underlagskarta, Grundvatten




FÖRDJUPAD ÖVERSIKTSPLAN FÖR FUNBO - ANTAGANDEHANDLING 2010

Grundvattentillgång

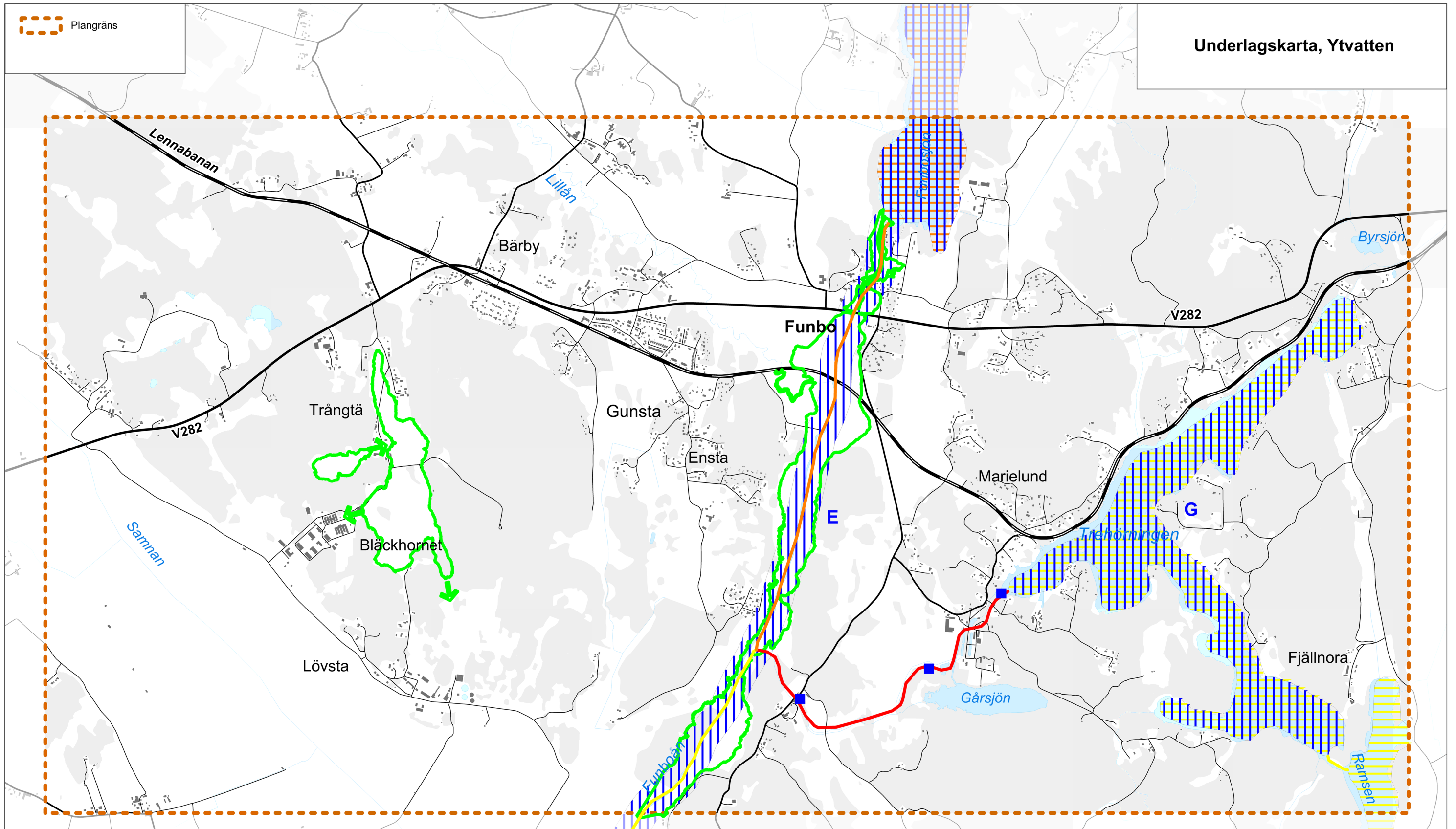
 Klass 3. Stor grundvattentillgång under täta jordlager storleksordning 5-25 l/s

 Klass 2. Måttlig grundvattentillg under täta jordlager, storleksordningen 1-5 l/s







 Risk för salt grundvatten

Plangräns

Underlagskarta, Ytvatten

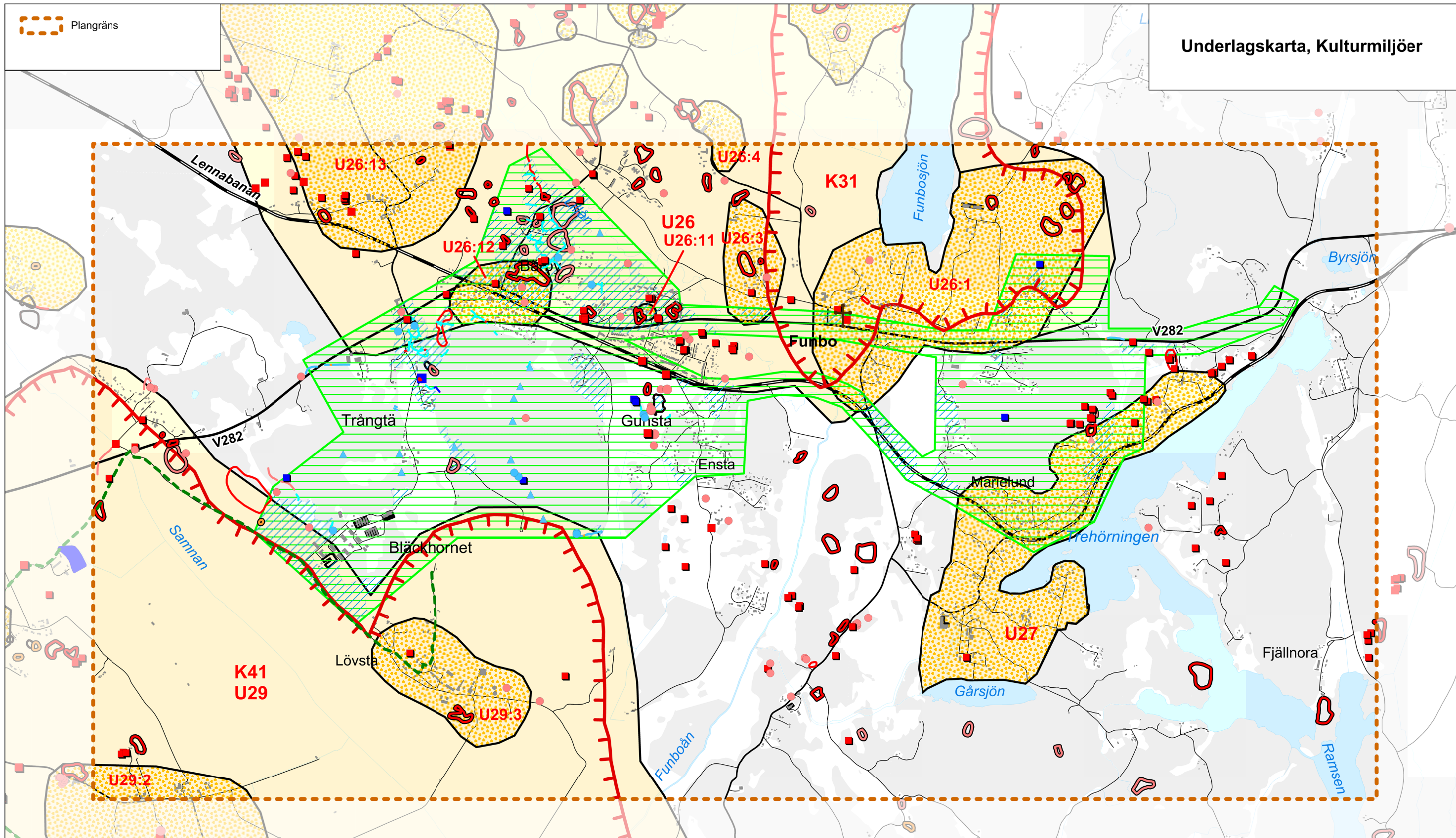


FÖRDJUPAD ÖVERSIKTSPLAN FÖR FUNBO - ANTAGANDEHANDLING 2010

- | | |
|--|--|
|  Särskilt värdefullt vattenområde (E, G) |  Måttlig |
|  Stor sannolikhet för översvämning |  Otillfredställande |
|  Damm |  Dålig |

Plangräns

Underlagskarta, Kulturmiljöer



FÖRDJUPAD ÖVERSIKTSPLAN FÖR FUNBO - ANTAGANDEHANDLING 2010

Fornlämningar (enligt arkeologisk förstudie 2009)

Inventering (genomförd på del av planområdet)

Fornminnesreg.

- Fast fornlämning
- Bevakningsobjekt lämning
- Övrig kulturhistorisk lämning
- ▲ Ej kulturhistorisk lämning

- Fast fornlämning
- Bevakningsobjekt lämning
- Övrig kulturhistorisk lämning
- Möjlig fornlämning

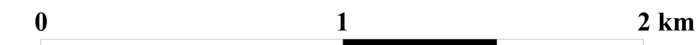
- Fast fornlämning
- Bevakningsobjekt
- Övrig kulturhistorisk lämning
- ▲ Ej kulturhistorisk lämning

- Fast fornlämning
- Bevakningsobjekt
- Övrig kulturhistorisk lämning

- Fast fornlämning
- Bevakningsobjekt lämning
- Övrig kulturhistorisk lämning

- Avgränsning, fältinventering

- Fast fornlämning
- Övrig kulturhistorisk lämning

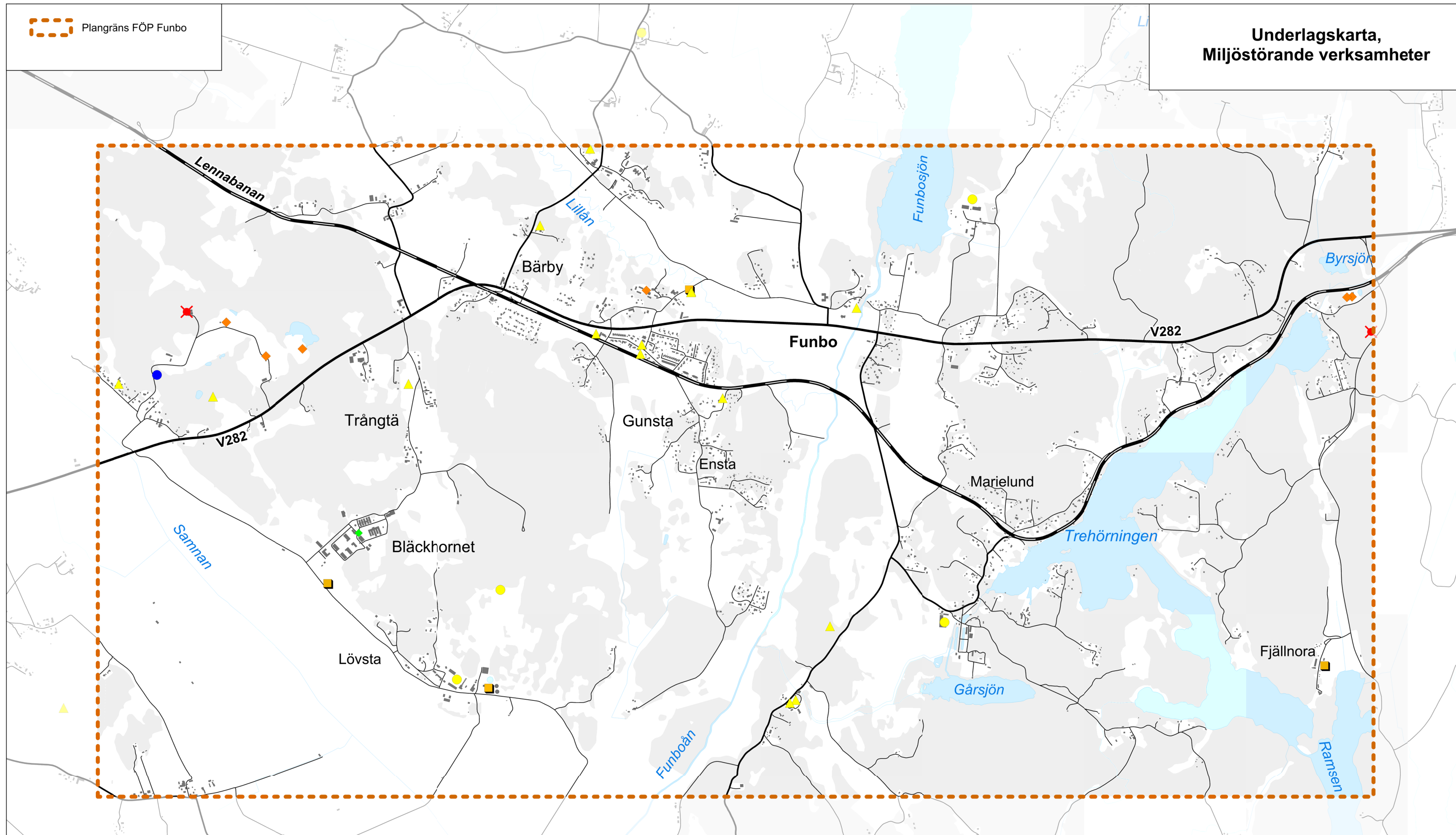


- Herbatones Upsaliensis (Linnéstigarna med 1700-talets sträckning)
- Kulturmiljö kommunal kärna, enligt inventering från 1970 och -80 tal
- Kulturmiljö kommunal, enligt inventering från 1970 och -80-tal
- Kulturmiljö, riksintresse
- + Funbo kyrka



Skala 1:25 000 på A3
©Uppsala kommun, 2010





FÖRDJUPAD ÖVERSIKTSPLAN FÖR FUNBO - ANTAGANDEHANDLING 2010

- | | | |
|---------------------|-------------------------------------|---|
| ● Betongindustri | ✕ Mast | ● Förorenad mark enligt länsstyrelsens MIFO databas |
| ◆ Avfallsanläggning | ● Djurhållning över 100 djurenheter | ▲ Identifierad |
| ■ Avloppsrening | ◆ Värmeanläggning | |