Eriksberg och Ekebydalen

Kärnvärden – Eriksberg idag

- **Ett stadsdelscentrum med potential**
- **En naturnära stadsdel**
- **En unik mångfald**

Visionen – vad siktar vi mot?

Eriksberg och Ekebydalen – urbant, grönt och naturnära
Eriksberg och Ekebydalen är en central del av Uppsala med gröna stadsrum anpassade efter topografi och natur. Bebyggelsens olika årsringar är tydligt avläsbara och kompletterar varandra i sakal, uttryck och innehåll. Ett levande centrum är noden i en sammanhållen och variationsrik stadsdel. Ett område där människor i alla åldrar möte.

Strategier – hur når vi dit?

- **Förstärk centrum**
  Det vill säga området kring Västertorg och skolorna
- **Sammanlänka landskapet**
  Till exempel genom rörelsestråk mellan bebyggelsegrupper och naturområden
- **Komplettera**
  Bland annat genom ny bebyggelse som kompletterar den befintliga till innehåll, skala och utformning

Uppsala kommuns översiktsplan 2016

Strukturbild för staden 2050+
Bilden visar noder med koncentration av bebyggelse och sammanbindande stråk med kapacitetsstark kollektivtrafik

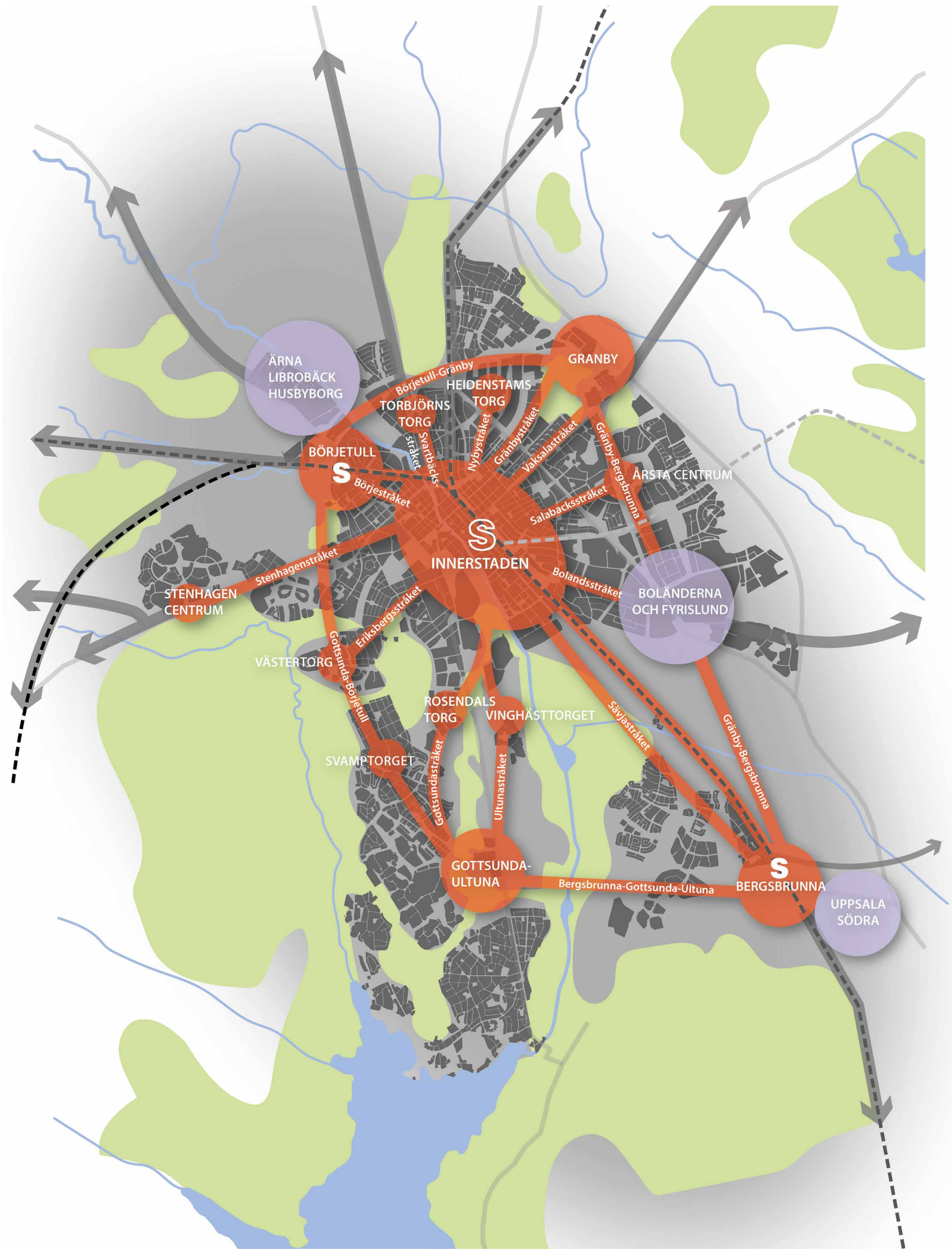

Markanvändningskarta

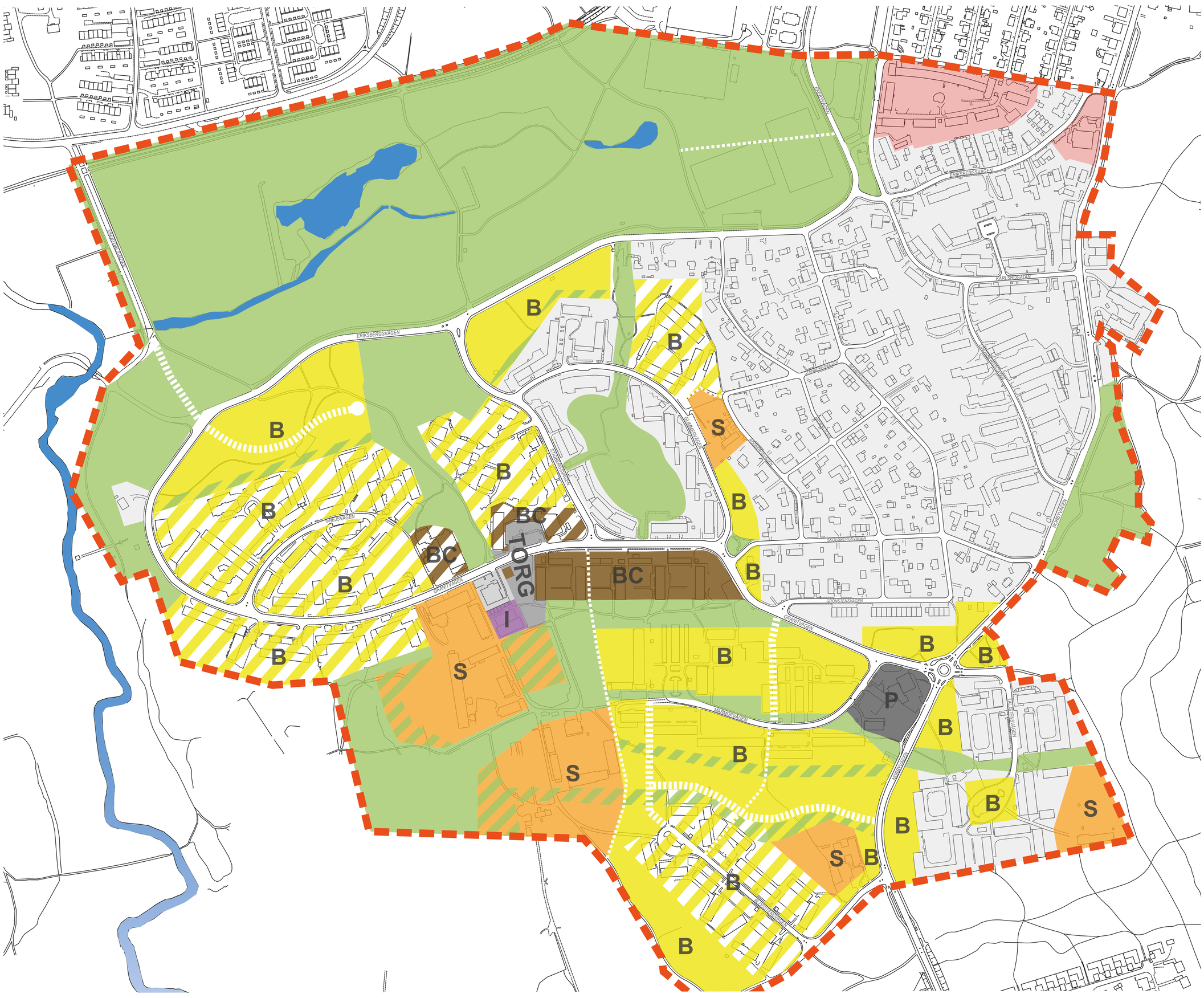

Samrådsversion

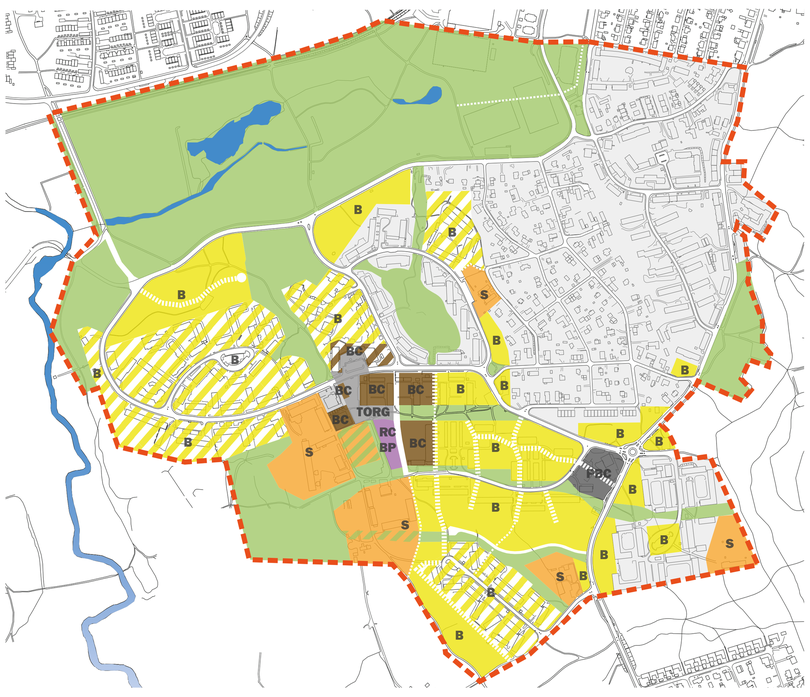

TECKENFÖRKLARING

HUVUDSAKLIG ANVÄNDNING

- BC — Bostäder och verksamheter. Nya kvarter och större kompletteringar inom befintliga kvarter.
- Kompletteringar av bostäder och verksamheter inom befintliga strukturer och kvarter kan prövas.
- I — Idrotts- och besöksanläggning, centrumverksamheter, bostäder
- B — Bostäder. Nya kvarter och större kompletteringar inom befintliga kvarter.
- Bostadskompletteringar inom befintliga strukturer och kvarter kan prövas
- Enstaka mindre kompletteringar inom befintliga strukturer och kvarter kan prövas.
- S — Skola och förskola
- P — Mobilitetshus med komplement av centrumverksamhet och bostäder
- TORG — Sammanhängande torgyta
- Eventuella förändringar av bebyggelsen ska ske med stor hänsyn till kulturmiljön
- Grönstruktur
- Grönstruktur som kombineras med andra markanvändningar
- Befintlig gata
- Gata att utreda
  Gång- och cykelväg att utreda

Visionsbild som inspiration för hur centrala Eriksberg skulle kunna gestaltas

Illustrationsplan

Samrådsversion

Visionsbild som inspiration över Eriksbergsstråket, sett från öster