

Handläggare
Kajsa Reslegård
018-727 47 44

Diarienummer
PBN 2015-002348

Planbeskrivning

Detaljplan för Björklinge-Tibble 5:27

Standardförfarande



SAMRÅDET pågår mellan 14 maj och 25 juni 2021

INLEDNING

Sammanfattning av planförslaget

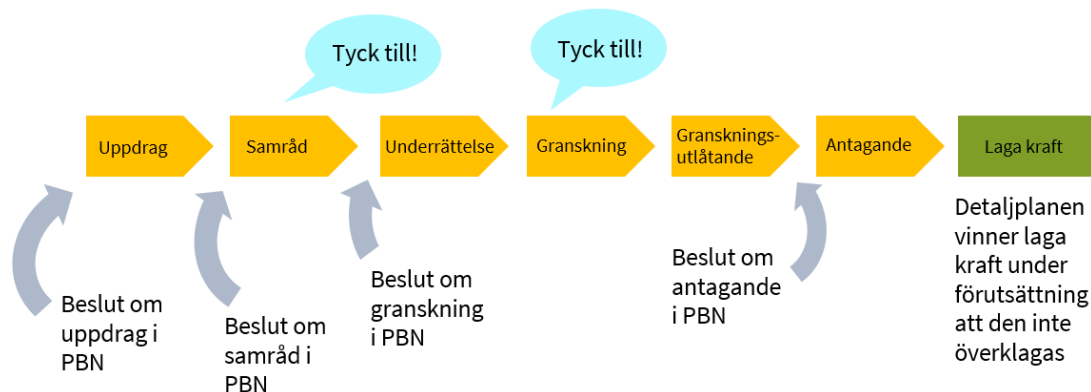
Syftet med detaljplanen är att möjliggöra byggnation av flerbostadshus i tre våningar på fastigheten Björklinge-Tibble 5:27 som tidigare varit bebyggd med kedjehus i en våning. Planen innebär en effektivare markanvändning och förslaget möjliggör cirka 70 lägenheter. Den tillkommande bebyggelsens utformning ska harmonisera med omgivande småhusbebyggelse. Vidare syftar planen till att möjliggöra prisrimliga bostäder och bidra till ökat byggande av flerbostadshus i en av kommunens prioriterade tätorter.

Läsanvisningar

Plankartan är den handling som är juridiskt bindande och anger vad som t ex ska vara allmän plats, kvartersmark, hur bebyggelsen ska regleras m.m. Plankartan ligger till grund för kommande bygglovprövning.

Planbeskrivningens syfte är att beskriva områdets förutsättningar och de förändringar som planen innebär. Planbeskrivningen ska vara ett stöd för att kunna tolka plankartan.

Detaljplanen handläggs med standardförfarande enligt plan- och bygglagen (2010:900). Plan- och byggnadsnämnden beslutade om planuppdrag 2015-11-19.



HANDLINGAR

Samrådshandlingar

Planhandling

- Plankarta med bestämmelser
- Planbeskrivning inklusive behovsbedömning

Den läser du nu!

Övriga handlingar

Under planarbetet har dessutom följande handlingar upprättats:

Fastighetsförteckning*

Solstudier, daterad 2020-02-05

Dagvattenutredning, daterad 2021-04-06

Samrådshandlingarna finns tillgängliga i kommuninformationen på Stationsgatan 12. Samtliga handlingar finns att ta del av på Uppsala kommuns webbplats www.uppsala.se. Handlingar markerade med * finns inte på webbplatsen på grund av dataskyddsförordningen (GDPR).

INNEHÅLLSFÖRTECKNING

INLEDNING	2
Sammanfattning av planförslaget	2
Läsanvisningar	2
HANDLINGAR	2
Samrådshandlingar	2
Övriga handlingar	2
INNEHÅLLSFÖRTECKNING	3
MILJÖBALKEN	4
Miljöbalken 3, 4 och 5 kapitel	4
Miljöbedömning enligt miljöbalken 6 kap.....	4
TIDIGARE STÄLLNINGSTAGANDEN	4
Översiktsplan	4
Landsbygdsprogram	4
Detaljplaner	5
PLANENS INNEHÅLL	5
Planens syfte	5
Planens huvuddrag	5
Planområdet	6
Stadsbild, bebyggelse och gestaltning	6
Park och natur	10
Trafik och tillgänglighet.....	10
Sociala frågor	11
Mark och geoteknik	11
Vattenmiljö – grundvatten och dagvatten	12
Hälsa och säkerhet.....	12
Teknisk försörjning	14
Planbestämmelser.....	15
PLANENS GENOMFÖRANDE	17
Organisatoriska åtgärder	17
Fastighetsrättsliga åtgärder	17
Ekonomiska åtgärder.....	18
Tekniska åtgärder	18
PLANENS KONSEKVENSER	19
Miljöbedömning enligt miljöbalken 6 kapitel	19
Miljöaspekter	19
Sociala aspekter	20
PLANENS FÖRENLIGHET MED ÖVERSIKTSPLANEN OCH MILJÖBALKEN	20
Översiktsplanen	20
Miljöbalken.....	21
Medverkande.....	22

MILJÖBALKEN

Miljöbalken 3, 4 och 5 kapitel

Planen berör inte riksintressen enligt 3 och 4 kapitlet i miljöbalken, eller miljö kvalitetsnormerna enligt 5 kapitlet.

Miljöbedömning enligt miljöbalken 6 kap

Miljöbalken 6:1–6:18 och 6:22 tillämpas om ett genomförande av en detaljplan kan antas medföra en betydande miljöpåverkan (EU-direktiv 2001/42 EG). Vid betydande miljöpåverkan ska en miljöbedömning av planen göras under vars process en miljökonsekvensbeskrivning tas fram. En behovsbedömning utifrån förordningen (1998:905) om miljökonsekvensbeskrivningar, bilaga 2 och 4, görs för att ta ställning till om ett genomförande av en detaljplan kan antas leda till en betydande miljöpåverkan eller inte.

Samlad bedömning av betydande miljöpåverkan

Detaljplanen innebär i huvudsak små förändringar från nuvarande markanvändning. Området är i vid planens upprättande planlagt för bostadsändamål i två våningar. Förändringarna består av att högre bostadshöjder tillåts, motsvarande tre våningar samt att en större del av fastigheten möjliggörs för exploatering. Detaljplanen strider inte mot några nationella, regionala eller lokala miljömål. Planområdet berörs inte av några riksintressen och bedöms inte påverka människors hälsa eller säkerhet. Detaljplanen bedöms inte i övrigt leda till någon samlad påverkan eller bidra till några kumulativa effekter som innebär risk för betydande miljöpåverkan. Detaljplanen bedöms vara förenlig med kommunens översiktsplan. Med utgångspunkt från ovanstående gör kommunen bedömningen att ett genomförande av detaljplanen inte antas medföra någon betydande miljöpåverkan enligt MB 6:11 och att en miljöbedömning enligt MB 6:11–6:18 inte krävs. Plan- och byggnadsnämnden tog ställning till att detaljplanen inte medför betydande miljöpåverkan i samband med beslut om plansamråd. Länsstyrelsen tar ställning till behovsbedömningen under samrådet.

TIDIGARE STÄLLNINGSTAGANDEN

Översiktsplan

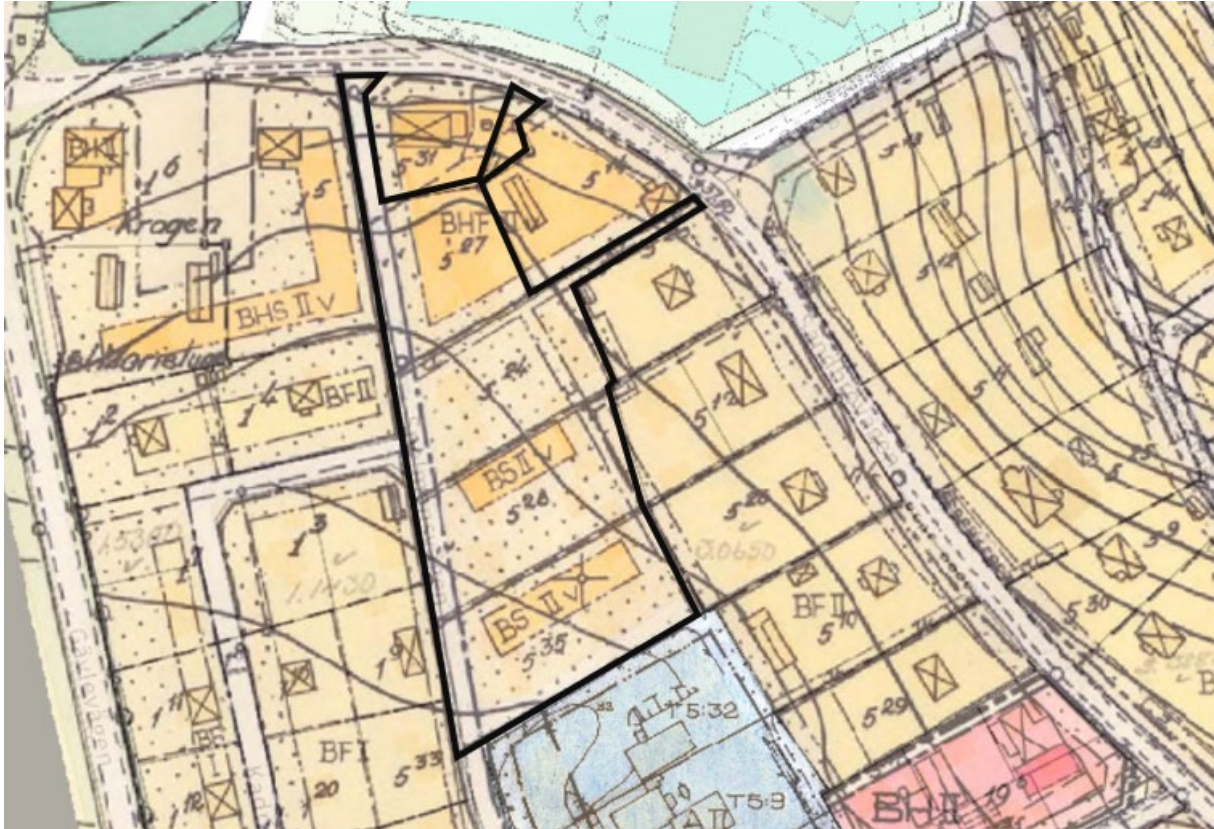
Björklinge är i översiktsplanen utpekad som en prioriterad tätort. De prioriterade tätorterna ska utvecklas som inbjudande och levande lokalsamhällen som erbjuder tillgång till basservice för orten och omgivande landsbygd, ett varierat bostadsutbud, korta avstånd inom orten, närhet till omgivande natur och landsbygd samt goda pendlingsmöjligheter. Björklinge bör kunna utvecklas med cirka 300 bostäder under planperioden.

Landsbygdsprogram

Kommunfullmäktige antog 2017 *Landsbygdsprogram för Uppsala kommun*, programmet omfattar hela Uppsala kommun undantaget Uppsala stad. Syftet med landsbygdsprogrammet är att bidra till att Uppsala ska vara en av Sveriges bästa landsbygdskommuner. Enligt programmet är ett av de prioriterade utvecklingsområdena *bostadsbebyggande*, vilket innebär att man ska skapa goda förutsättningar för att bygga och utveckla boendemiljöer på landsbygden. Två uppsatta mål är att kommunen ska ha en planberedskap i de prioriterade tätorterna som motsvarar en produktion av 400 bostäder samt åstadkomma annan bostadsbebyggelse än småhus.

Detaljplaner

Detaljplanen ersätter delar av *byggnadsplan för Björklinge* fastställd 1962. Den planen anger att marken är avsedd för bostadsändamål och bebyggelsens höjd regleras till två våningar. En stor del av ytan utgörs av mark som enligt gällande plan inte får bebyggas (marken är ”prickad” i plankartan, se bild nedan, vilket innebär att den enligt byggnadsplanen inte får bebyggas).



Utdrag ur Uppsala kommuns planmosaik.

PLANENS INNEHÅLL

Planens syfte

Syftet med detaljplanen är att möjliggöra byggnation av flerbostadshus i tre våningar innehållandes sammanlagt cirka 70 lägenheter. Den tillkommande bebyggelsens utformning och arkitektoniska uttryck ska harmonisera med omgivande småhusbebyggelse. Byggnadernas placering ska bidra till att gemensamma gårdsytor skapas och hänsyn ska tas till solinstrålningen på befintliga samt tillkommande bostadsgårdar. Vidare syftar planen till att möjliggöra prisrimliga bostäder och bidra till ökat byggande av flerbostadshus i en av kommunens prioriterade tätorter.

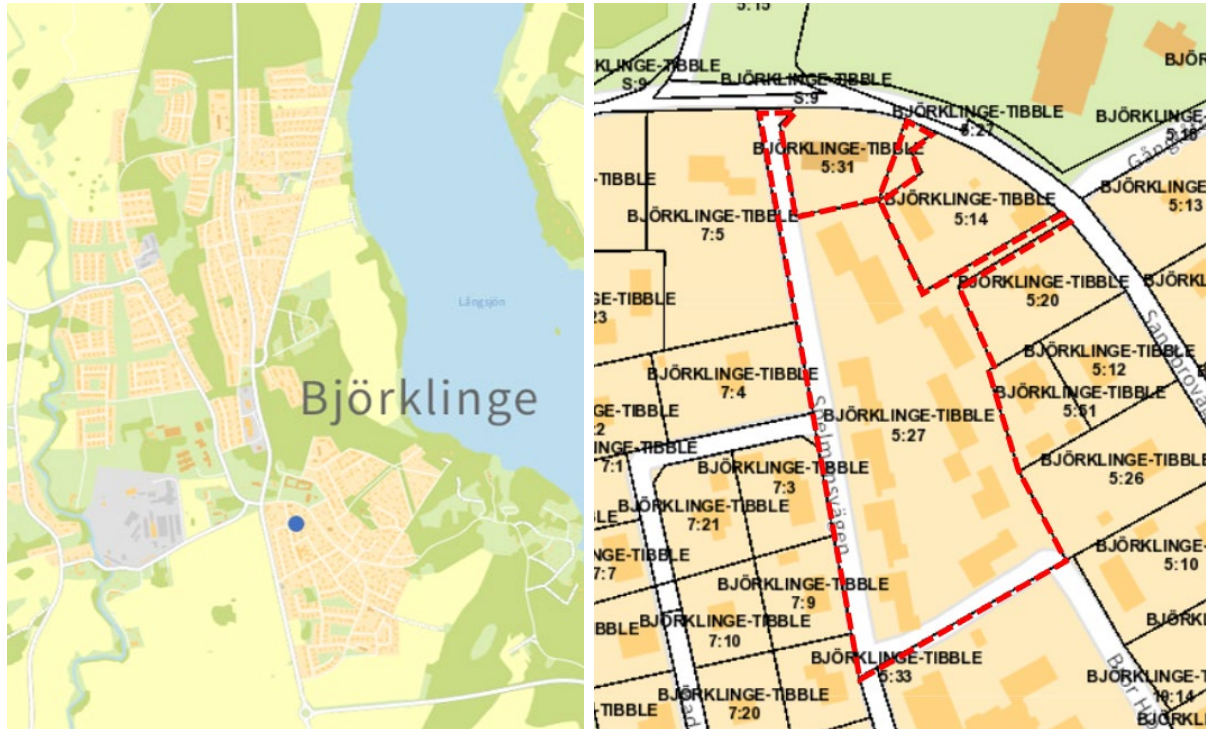
Planens huvuddrag

Detaljplanen innebär att fem nya flerbostadshus byggs på Uppsalahems fastighet Björklinge-Tibble 5:27. Detaljplanen medger en nockhöjd som möjliggör byggnader upp till tre våningar innehållandes cirka 70 lägenheter. Området har tidigare varit bebyggt med cirka 25 rad- och kedjehusbebyggelse i en våning som var placerad runt en öppen gräsyta. Planen innebär en effektivare markanvändning.

Planområdet

Geografiskt läge och areal

Det föreslagna planområdet ligger centralt i Björklinge (Spelmansvägen 3–5). Planområdet omfattar cirka 7 500 kvadratmeter.



Planområdets läge i Björklinge.

Allmän områdesbeskrivning

Björklinge utvecklades kraftigt i mitten av 1900-talet. Villabebyggelsen växte fram redan i slutet av 1950-talet men den riktigt stora utbyggnaden skedde under 1960- och 1970-talen. Bebyggelsen i anslutning till det föreslagna planområdet är i huvudsak uppförd i en och två våningar. Området avgränsas av Spelmansvägen i väster och gränsar mot villabebyggelse i öster. I norr ligger ett familjedaghem och söder om planområdet ligger Björklingegården. I Björklinge finns service i form av bland annat matvarubutik, distriktssköterskemottagning och restauranger. Björklinge har goda tillgångar till rekreation med bland annat strövområden, elljusspår, skid- och pulkabacke och badplats.

Stadsbild, bebyggelse och gestaltning

Björklinge domineras av småhusbebyggelse. Planområdet har tidigare varit bebyggt med kedjehus i en våning. Vid tidpunkten för planens upprättande består området av en öppen gräsyta med inslag av gruspartier. Några träd finns inom fastigheten.



Området har tidigare varit bebyggt med låga kedjehus, placerade kring en öppen gemensam gård.



Nuvara är kedjehusbebyggelsen riven och planområdet består av en öppen yta, bild från 2017.

Förändringar

Detaljplanen möjliggör att området bebyggs med bostadsbebyggelse i upp till tre våningar. Bebyggelsens placering styrs av planbestämmelser om minsta avstånd till fastighetsgräns, samt av de u-områden som korsar området. Intentionen med detaljplanen är att det ska upprättas fem byggnadsvolymer som placeras i linje med fastighetsgränserna.

Bostadsgårdar

Fastighetsägaren planerar att placeras bebyggelsen på ett sätt som skapar gårdstyper mellan husen. Gårdstyperna planeras att få en grön karaktär vilket skapar boendekvaliteter och bidrar till ett lokalt omhändertagande av dagvatten. För att säkerställa tillräcklig yta för gårdsmiljöer regleras exploateringsgraden genom byggnadsarea.

På fastigheten finns ett fåtal större vitala träd. De träd som är möjliga att bevara utifrån huskropparnas placering bör bevaras för att stärka gårdskvaliteterna. Befintliga uppvuxna träd ger grönska och miljöskapande värden till gården.



Situationsplan av föreslagen bebyggelse. Illustration: PE Projektengagemang.



Volymstudie av byggherrens förslag till bebyggelse. Illustration: PE Projektengagemang.

Skola, service

Detaljplanen bedöms generera ett förhållandevis litet behov av för- och grundskolplatser. Däremot kan planens genomförande bidra till flyttkedjor inom Björklinge vilket kan generera ett behov av skolplatser. I anslutning till planområdet finns både förskola och skola.

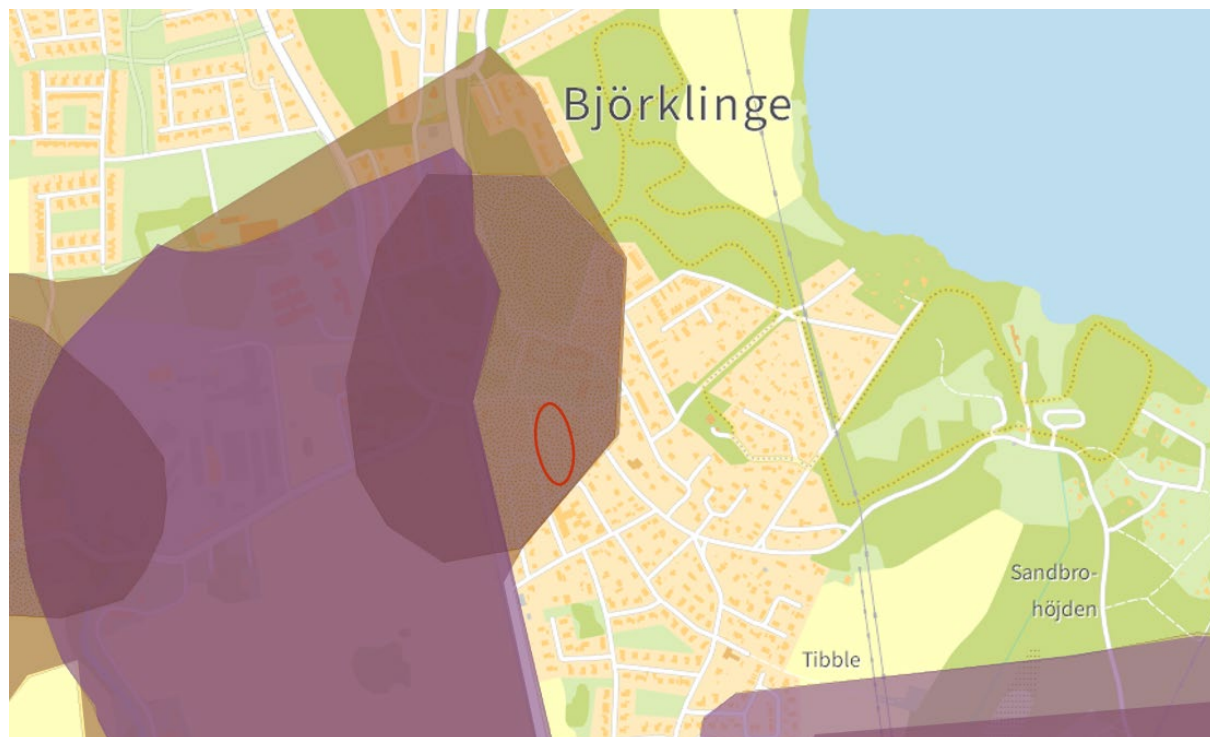
Planens genomförande genererar ett ökat underlag för service i tätorten. Stor del av den befintliga servicen i tätorten finns inom gångavstånd från planområdet.

Kulturmiljö

Planområdet ingår i den utpekade kommunala kulturmiljön, *Björklingeåns och Fyrisåns dalgångar* (U21). Kulturmiljön är ett sammanhängande område som sträcker sig från Gamla Uppsala över Uppsalaslätten norrut längs Björklingeån till Björklinge kyrka samt utmed Fyrisåns och Vendelåns dalgångar. Kulturmiljön består av en centralbygd med stor betydelse för rikets historia med kontinuitet sedan bronsåldern. Vägnetet inom området är bitvis av mycket hög ålder med bland annat bevarade hålvägar och den raka vägen mellan Uppsala och Björklinge (Gävlevägen) som anlades redan under 1600-talet.

Björklingeåns och Fyrisåns dalgång är även utpekad som riksintresse för kulturmiljövården (*Gamla Uppsala samt Fyrisåns och Björklingeåns och dalgångar*). Utbredning av riksintresset skiljer sig mot utbredningen av den kommunala kulturmiljön.

Planområdet ingår även i den utpekade kommunala kulturmiljökärnan, *Björklinge kyrkomiljö*. Kyrkomiljön innehåller kyrka, klockstapel och prästgård samt byggnader från 1700-talet. Detaljplanen bedöms inte påverka de kommunala kulturmiljöerna eller riksintresset då bebyggelsen ligger inom sammanhållen bebyggelse. Även om den tillkommande bebyggelsen tillåts vara högre en generellt i närområdet är inte höjdskillnaden betydande för kulturlandskapet sett från Gävlevägen.



Bilden visar hur planområdet förhåller sig till riksintresset (lila), det kommunala kulturmiljöområdet (brunt) samt den kommunala kulturmiljökärnan (mörkt brunt). Planområdet redovisas med rött.

Park och natur

Detaljplanen påverkar inte några dokumenterade naturvärden. Planområdets direkta närhet består av ett befintligt villaområde. I planområdets närhet finns naturområdet Lugnet med motionsspår och sjön Långsjön.

Planområdet har fram till för några år sedan varit bebyggt med bostäder. Efter rivningen av bebyggelsen kan området till viss del användas för rekreation i och med att det är en öppen yta. Detaljplanen bedöms inte påverka rekreativa värden i någon betydande utsträckning. Detaljplanen säkerställer gårdsytor för de boende.

Trafik och tillgänglighet

Gatunät

Planområdet ligger längs med och angörs via Spelmansvägen. Söder om planområdet ligger Bror Hjorths väg som ansluter planområdet i dess sydöstra hörn. En del av Bror Hjorths väg ligger inom fastigheten Björklinge-Tibble 5:27 och är planlagd som kvartersmark. Delen av Bror Hjorths väg som ligger inom grannfastigheten, Björklinge-Tibble 5:52 är också planlagd som kvartersmark, däremot ingår den delen i ansvarsområdet för gemensamhetsanläggningen Björklinge ga:1. En av fastigheterna, Björklinge-Tibble 5:51, öster om planområdet har sin infart via Bror Hjorths väg. Gatunätet kommer inte att förändras.



Gatunätet i närområdet, planområdet markerat med svart streckad linje.

Gång- och cykeltrafik

Separerade gång- och cykelvägar saknas i området, cykling samt gång sker i körbana. Fastigheten Björklinge-Tibble 5:27 har en kil som sträcker sig till Sandbrovägen som fungerar som en smitväg/gångväg.



Smitväg/gångväg till Sandbrovägen.

Kollektivtrafik

Planområdet har god tillgång till kollektivtrafik. Busshållplatser finns både vid Gävlevägen och Sandbrovägen, och båda cirka 250 meter från planområdet.

Parkering och angöring

Parkering för bil och cykel ska anordnas inom kvartersmarken. Antalet parkeringsplatser följer kommunens riktlinjer, *Parkeringstal för Uppsala*. Kommunens riktlinjer för parkeringar anger ett minimum för antalet parkeringsplatser baserat på bostadsarean. Behovet för den föreslagna bebyggelsen är 28 bilparkeringar respektive 140 cykelparkeringar.

Tillgänglighet för funktionshindrade

Det ska finnas möjlighet att parkera och angöra max 25 meter från varje entré.

Enligt lagen om tekniska egenskapskrav på byggnadsverk med mera (förordningen 1994:1215) ska nya byggnader som innehåller bostäder, arbetslokaler, eller lokaler för vilka allmänheten har tillträde, vara utformade så att de är tillgängliga för personer med nedsatt rörelse- och orienteringsförmåga. Detta beaktas vid bygglovsprövningen och vid byggsamråd. Detaljplanen varken förhindrar eller försvårar en sådan utformning.

Sociala frågor

Detaljplanen möjliggör bebyggelse av flerbostadshus och intentionen är att hyresrätter ska uppföras, både flerbostadshus och hyresrätter är begränsade till antalet i Björklinge. Ett genomförande av detaljplanen medför att en breddning av bostadsutbudet i tätorten. Gården bör utformas för att skapa mötesplatser för boende i alla åldrar.

Mark och geoteknik

Planområdet består av postglacial sand och glacial lera. Någon markundersökning har inte utförts i samband med planarbetet.

Vattenmiljö – grundvatten och dagvatten

Planområdet ligger inom yttre zon av vattenskyddsområde för Uppsala och Vattholmaåsarna. Enligt SGU:s kartering av sårbarhet för grundvatten ingår planområdet delvis inom ett område med hög sårbarhet med grundvatten under tätande jordlager. Infiltrationskapaciteten är hög i planområdets norra del och begränsad i planområdets södra del.

Geosigma har på Uppdrag av fastighetsägaren tagit fram en dagvattenutredning för planområdet. Syftet med utredningen är att beskriva hur den planerade exploateringen påverkar dagvattenbildningen, samt vilka åtgärder för fördröjning och rening av dagvattnet som bör tillämpas för att skapa en hållbar dagvattenhantering.

Planområdet ingår i ett avrinningsområde (för ytavrinning) som avvattnas till Björklingeån som nedströms rinner vidare till Fyrisån och sedan till Mälaren-Ekoln. I den nordöstra delen av planområdet finns grundvattenförekomsten Uppsalaåsen- Björklinge

Den föreslagna byggnationen tillsammans med framtida klimatförändringar medför ökade dimensionerande dagvattenflöden med cirka 246 % sett över hela planområdet. Sammanlagd erforderlig utjämningsvolym av föreslagna dagvattenlösningar ska totalt uppgå till 95 m³. För att hantera dagvatten föreslås att dagvattnet leds från hårdgjorda ytor till regnbäddar. Regnbäddarna kan beskrivas som bassänger ned växtplanteringar, med grovkornigt material som exempelvis makadam vars syfte är att fördröja vattnets infiltration. Anläggningarnas utlopp dimensioneras för avtappning med en hastighet som ger en effektiv avskiljning av föroreningar. Regnbäddar föreslås som dagvattenåtgärd eftersom det kan bidra till en attraktiv boendemiljö.

För att minska risken för att föroreningar perkolerar ner till grundvattenförekomsten bör dagvattenanläggningarna som anläggs i nära anslutningen till vägar och parkeringar förses med tät botten.

Byggnader och mark bör höjdsättas så att avrinning från takyta och hårdgjorda ytor leds bort från byggnader och innergård. Vid bortledning av vatten från utkastare kan regnbäddar anläggas i anslutning till dessa för att ge en första fördröjning av flödena och för att minska eventuella erosionsrisker.

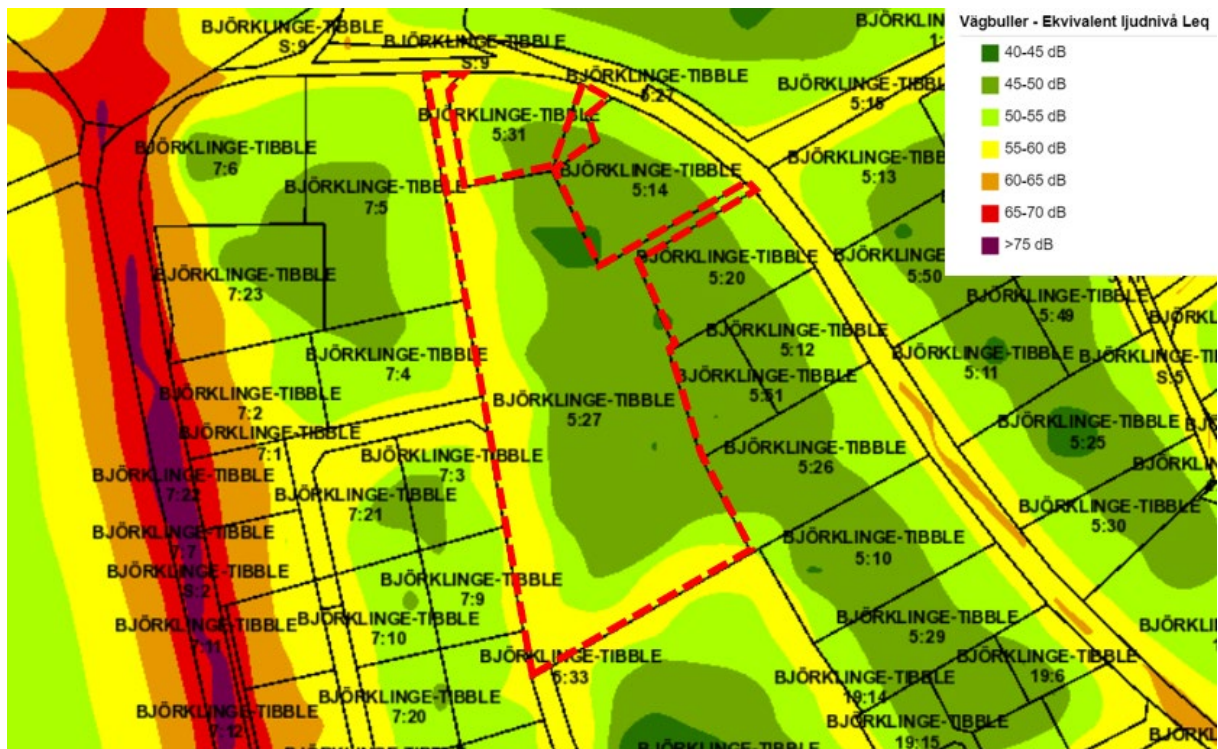
Bilden till höger redovisar förslag på placering och yt-dimensionering av dagvattenlösningar i form av regnbäddar. Illustration av Geosigma.



Hälsa och säkerhet

Buller

Planområdet har generellt låga bullernivåer. Längs med ligger bullernivåerna enligt kommunens bullerkartering från 2017 på mellan 55–60 dB.



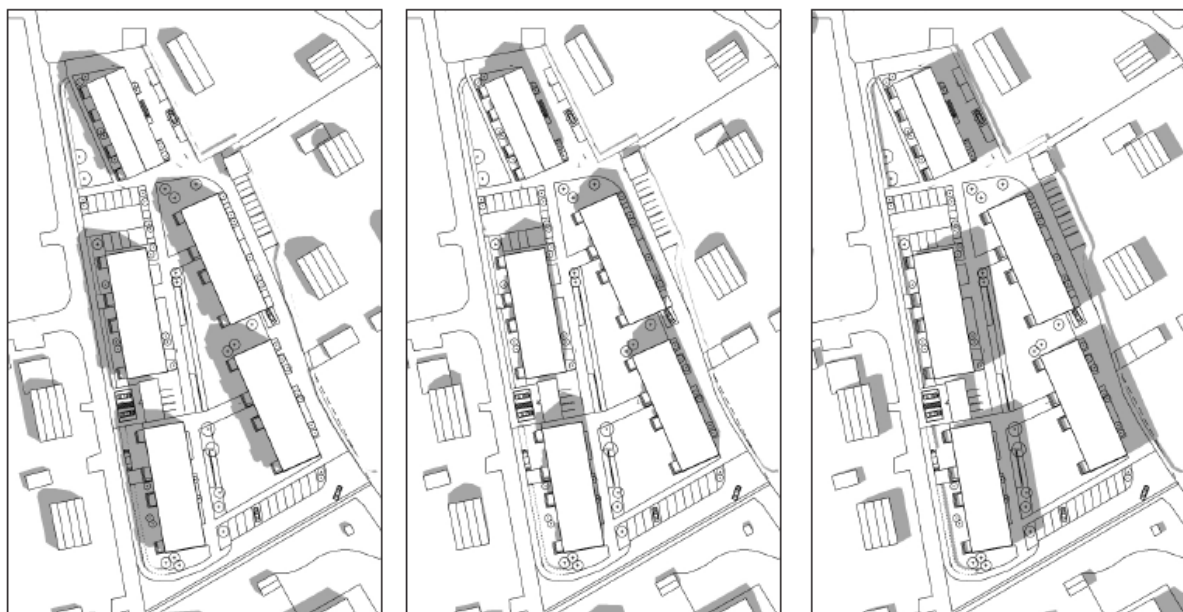
Utdrag ur kommunens bullerkartering, planområdet markerat med röd streckad linje.

Markföroreningar

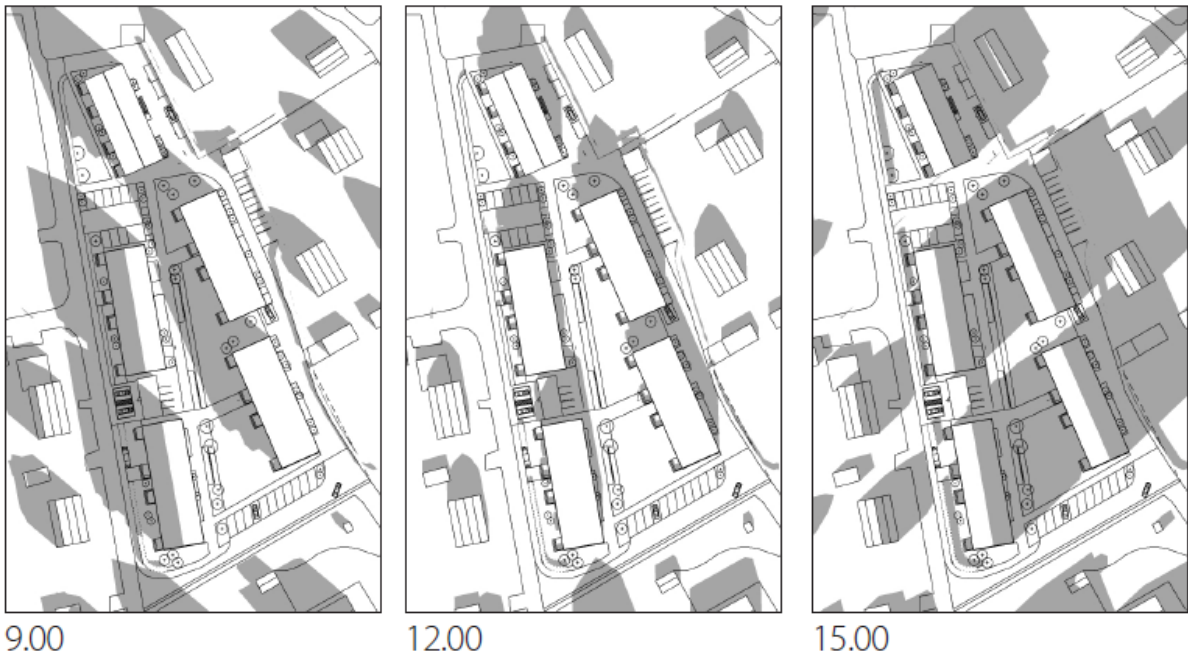
Inga kända markföroreningar finns inom planområdet.

Dags- och solljus

En solljusstudie har tagits fram av PE Projektengagemang. Den föreslagna bebyggelsen är placerad kring en öppen gårdsyta som öppnar upp sig mot söder. Byggnadernas placeringar samt att balkonger placerade mot väster skapar goda förutsättningar för solinstrålning.



9.00 12.00 15.00
Solstudie under sommarsolstånd. Illustration PE projektengagemang.



9.00 12.00 15.00
Solstudie under vår- och höstdagjämning. Illustration PE projektengagemang.

Teknisk försörjning

Vatten- och avlopp

Planområdet ligger inom kommunens verksamhetsområde för vatten och spillvatten och kan anslutas till ledningsnätet. Enligt kommunens översiktsplan finns det kapacitet för cirka 300 nya bostäder i Björklinge. Ledningar för dricks- och spillvatten korsar området både i öst-västlig riktning samt i nord-sydlig riktning. Ledningarna i öst-västlig riktning förses med u-område. Ledningarna i nord-sydlig riktning kommer att flyttas och placeras i anslutning till östra fastighetsgränsen och förses med u-område.

Dagvattenledningar

Planområdet ligger inom kommunens verksamhetsområde för dagvatten. Dagvattenledningar korsar området. En av ledningarna kommer i samband med planens genomförande att flyttas. Dagvattenledningarna förses med u-områden.

Avfall

Avfallshämtning för hushållsavfall ska kunna ske enligt arbetsmiljöverkets föreskrifter, vilket bland annat innebär att avståndet (dragvägen) mellan avfallsrummet och hämtfordonet får vara högst 10 meter. Dragvägen ska vara hårdgjord och utan nivåskillnader. Avståndet mellan bostadens entré och rum för hushållsavfall och matavfall ska vara högst 50 meter. Inom området planeras det för gemensamma. Inringade i bilden nedan. Avfall hämtas vid Spelmansvägen.

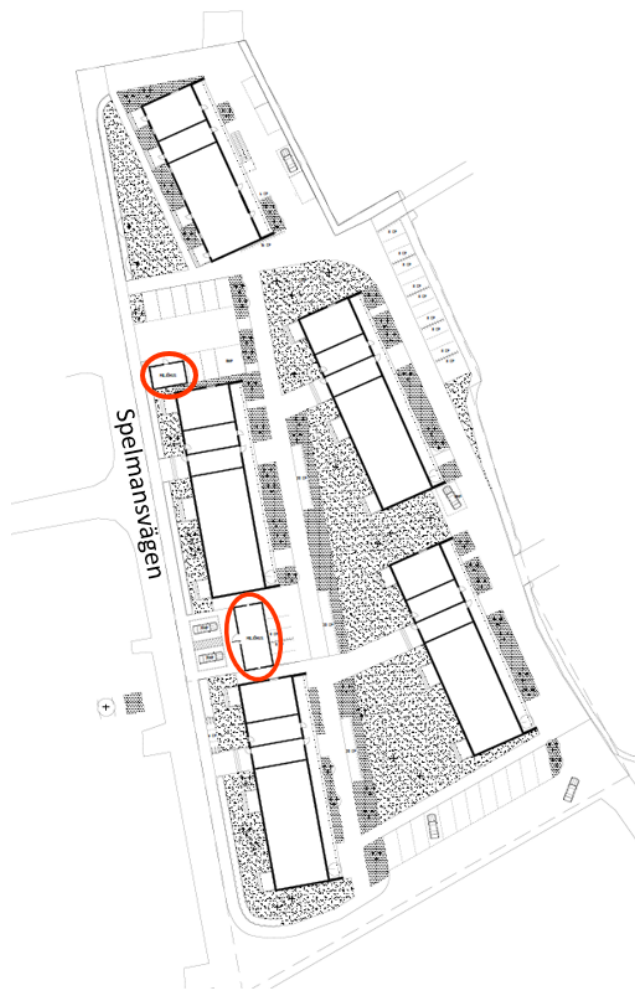
EI

Planområdet ligger inom Upplands energi elförsörjningsområde. Ledningar finns inom och i anslutning till planområdet.

Fjärrvärme

Fjärrvärmeledningar korsar området och förses med u-område. Den nya bebyggelsen kan anslutas till fjärrvärmenätet.

Karta till höger visar föreslagna placeringar av gemensamma miljörum. Illustration av PE Projektengagemang.



Planbestämmelser

Användning av mark och vatten

Allmänna platser med enskilt huvudmannaskap

GATA₁

Gata

Spelmansvägen planläggs som gata med enskilt huvudmannaskap, vilket bekräftar den vid planens upprättande gällande byggnadsplanen.

Spelmansvägen ingår i gemensamhetsanläggningen, Björklinge ga:1, ansvarsområde.

Kvartersmark

B

Bostäder

Detaljplanen syftar till att möjliggöra bostadsbebyggelse.

S

Skola

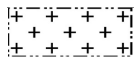
I planområdet norra del planläggs en del av fastigheten (Björklinge-Tibble 5:27, 2) även som skola. Syftet med markanvändningsbestämmelsen är att den delen av fastigheten på sikt kan ombildas och eventuellt läggas samman med förskolefastigheten för att skapa större gård.

Egenskapsbestämmelser för kvartersmark

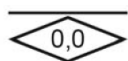


Marken får inte förses med byggnad

Områden som berörs av u-områden för ledningar förses med prickmark och får inte bebyggas.



Marken får endast förses med komplementbyggnader



Högsta nockhöjd är 13,5 meter

Bebyggelsens höjd regleras genom högsta nockhöjd. Nockhöjden är flexibel och möjliggör att den tillkommande bebyggelsen kan uppföras i tre våningar. Bestämmelsen möjliggör en högre bebyggelse än den tidigare detaljplanen.

Minsta takvinkel är angivet värde i grader

Högsta nockhöjd kompletteras med en minsta en bestämmelse om minsta taklutning på 15 grader. Taklutningen syftar till att anpassa den tillkommande bebyggelsen till den omgivande småhusbebyggelsen.

e₁

Största byggnadsarea är angivet värde i m²

Exploateringsgraden för området anges genom största byggnadsarea i kvadratmeter, vilket innebär den yta som byggnaderna upptar på marken. Det sammanlagda tillåtna byggnadsarenan uppgår till 2 400 kvadratmeter vilket motsvarar knappt 30 % av fastighetens storlek.

f₁

Tak ska utformas som sadeltak

För att anpassa bebyggelsen till den omgivande småhusbebyggelsen ska taken utformas som sadeltak.

p₁

Byggnad ska placeras minst 4,5 meter från fastighetsgräns

p₂

Komplementbyggnad ska placeras minst 1,0 meter från fastighetsgräns

Administrativa bestämmelser

u₁

Markreservat för allmännyttiga underjordiska ledningar

Planbestämmelsen syftar till att göra det möjligt att ha underjordiska allmännyttiga ledningar på kvartersmark.

PLANENS GENOMFÖRANDE

Organisatoriska åtgärder

Tidplan

Den preliminära tidsplanen för detaljplanen är att planen ska antas under fjärde kvartalet 2021. Om detaljplanen inte överklagas vinner den laga kraft tre veckor efter antagande. Byggstart kan tidigast ske efter att planen vunnit laga kraft.

Genomförandetid

Planens genomförandetid är 5 år från det datum planen vinner laga kraft. Efter att genomförandetiden har gått ut fortsätter detaljplanen att gälla, om inte kommunen ändrar eller upphäver detaljplanen.

Motivet för genomförandetiden är behovet av varierade bostadsformer i Björklinge. 5 år är kortast möjliga tid för genomförande enligt plan- och bygglagen.

Ansvarsfördelning

Exploatören har den samlade ekonomiska och administrativa ansvaret för genomförandet av detaljplanen. Exploatören ansvarar för att säkra erforderliga rättigheter avseende mark som utgör allmän plats.

Huvudmannaskap

Kommunen är inte huvudman för allmän plats inom området.

I Björklinge finns inga gator där Uppsala kommun är väghållare. Enskilt huvudmannaskap bedöms som ändamålsenligt och bidrar till en enhetlig förvaltning av hela Björklinge. Den föreslagna bebyggelsen innebär en återuppbyggnad och komplettering inom befintlig tätort och befintligt vägnät. Gatorna inom planområdet och dess närhet används i första hand av boende i närområdet. Spelamansvägen som i detaljplanen planlaggs som GATA ingår i vägföreningens ansvarsområde.

En fortsatt enhetlig förvaltning inom området bör leda till en fortsatt ekonomisk och rationell skötsel. Om inte alla vägar inom vägföreningens ansvarsområde ges kommunalt huvudmannaskap är det inte rationellt att denna detaljplan föreslå kommunalt huvudmannaskap.

Planavtal

Kommunen och exploatörerna har tecknat ett planavtal där det framgår att exploatörerna betalar för framtagandet av detaljplanen enligt fastställd taxa.

Fastighetsrättsliga åtgärder

Detaljplanen utgör underlag för de fastighetsrättsliga åtgärder som är en förutsättning för planens genomförande. Fastighetsbildning inom kvartersmark sker på initiativ av fastighetsägaren. I östra delen av planområdet är fastighetsgränserna osäkra och en fastighetsbestämning kan på sikt bli aktuellt.

Markägoförhållanden

Björklinge-Tibble 5:27, 1	Uppsalahem AB
Björklinge-Tibble 5:27, 2	Uppsalahem AB

Gemensamhetsanläggningar

Björklinge-Tibble 5:27 ingår i gemensamhetsanläggningen Björklinge ga:1. Andelstalen i Björklinge ga:1 behöver ändras när planen genomförs eftersom andelen är knuten till antal lägenheter. Det görs

antingen genom en omprövning av gemensamhetsanläggningen eller med stöd av en överenskommelse enligt 43 § anläggningslagen. I båda fallen aktualiseras en ersättningsfråga.

Servitut och rättigheter

Avtalsservitut: VATTEN OCH AVLOPPSLEDNINGAR (Akt: 0380IM-01/17992.1) till förmån för Björklinge-Nyby 10:17

Avtalsservitut: GÅNG-OCH CYKELTRAFIK (Akt: 03-IM1-91/13898.1) till förmån för Björklinge-Tibble 5:15.

Officialsservitut: VÄG (03-BJÖ-283.1) till förmån för Björklinge-Tibble 5:27 och last för Björklinge-Tibble 5:13

Ledningsrätt: STARKSTRÖMSLEDNING (Akt: 0380-2016/78) till förmån för Upplands Energi E.

Ekonomiska åtgärder

Planekonomi

Planen bedöms vara ekonomiskt genomförbar.

Ledningar

Kostnaderna för flytt av ledningar regleras av separat avtal mellan fastighetsägare och ledningsägare.

Tekniska åtgärder

Utredningar inför bygglovsprövning

Exploatören bekostar de utredningar som är nödvändiga för bygglovsprövningen.

Byggskedet

En riskanalys som omfattar besiktning av grannfastigheterna bör göras innan byggstart. Den bekostas av exploatören. Om riskanalysen påvisar risk för vibrationsstörningar ligger det i exploatörens egna intresse att vidta åtgärder mot byggrelaterade skador.

Ledningar

Ledningskoll genomfördes våren 2017. Följande ledningsägare har ledningar inom eller i anslutning till planområdet.

- Uppsala Vatten och Avfall
- Upplands Energi
- Bionär
- IP-Only

Det kan finnas ytterligare ledningar som berörs av detaljplanen. Det är exploatörens ansvar att undersöka om ytterligare ledningar finns.

Flytt av ledningar som är nödvändig för att kunna genomföra detaljplanen bekostas av den part som initierar flytten och regleras i separat avtal mellan fastighetsägare/byggherre och ledningsägare. Exploatören ska kontakta de berörda ledningsägarna i god tid. Utsättning av befintliga kablar ska begäras innan arbetena sätts igång. Befintliga anläggningar måste hållas tillgängliga för berörda ledningsägare under byggtiden.

PLANENS KONSEKVENSER

Miljöbedömning enligt miljöbalken 6 kapitel

Bestämmelserna i miljöbalkens 6 kapitel tillämpas om ett genomförande av en detaljplan kan antas medföra risk för betydande miljöpåverkan. För att avgöra om en detaljplan medför risk för betydande miljöpåverkan görs en behovsbedömning. En behovsbedömning är upprättad enligt förordningen om miljökonsekvensbeskrivningar (1998:905), bilaga 2 och 4.

Behovsbedömning

Med utgångspunkt i förordningen (1998:905) om miljökonsekvensbeskrivningar, bilaga 2 och 4, bedöms ett genomförande av detaljplanen inte medföra risk för betydande miljöpåverkan. En miljökonsekvensbeskrivning enligt miljöbalken 6 kap. 11 § behöver därför inte upprättas.

Samråd med länsstyrelsen

Länsstyrelsen tar ställning till behovsbedömningen under samrådet.

Beslut om betydande miljöpåverkan

Plan- och byggnadsnämnden beslutar om betydande miljöpåverkan i samband med planens antagande.

Miljöaspekter

Stadsbild

Den nya bebyggelsen innebär en förtätning av centrala Björklinge. Den nya bebyggelsen planeras i upp till tre våningar blir något högre än den omgivande bebyggelsen som består till största delen av friliggande småhus i en till två våningar. Planens genomförande bedöms påverka landskapsbilden utifrån det öppna landskapet ytters marginellt. I planområdets direkta närhet påverkas landskapsbilden i och med att den tidigare bebyggelsen bestående av kedje- och radhus i en våning ersätts med flerbostadshus i tre våningar.

För att anpassas till omgivningen bryts byggnaderna upp med släpp mellan volymerna. Ambitionen ska vara att de uppvuxna träden inom planområdet sparas som karaktärs givande element för omgivningen samt för boende. Genomförandet av detaljplanen bedöms inte påverka landskapsbilden i någon betydande utsträckning.

Kulturmiljö

Detaljplanen berör inte några riksintressen för kulturmiljövården. Planområdet ingår i ett område som är utpekade som kommunal kulturmiljö, *Björklingeåns och Fyrisåns dalgångar (U21)*. Området sträcker sig från Gamla Uppsala över Uppsalaslätten norrut längs Björklingeån till Björklinge kyrka samt utmed Fyrisåns och Vendelåns dalgångar. Detta vidsträckta område innehåller en mängd kulturhistoriska miljöer och objekt. Mycket viktig ur kulturhistorisk synvinkel är den raka vägen mellan Björklinge och Uppsala (Gävlevägen), som anlades redan på 1600-talet. Planområdet ingår även i den utpekade kommunala kulturmiljökärnan, *Björklinge kyrkomiljö*. Kyrkomiljön innehåller byggnader från 1700-talet där bland kyrka, klockstapel och prästgård. Detaljplanen bedöms inte påverka de kommunala kulturmiljöerna då bebyggelsen ligger inom sammanhållen bebyggelse. Även om den tillkommande bebyggelsen tillåts vara högre än generellt i närområdet är inte höjdskillnaden betydande för kulturlandskapet sett från Gävlevägen.

Naturmiljö

Detaljplanen påverkar inte några riksintressen för naturmiljön eller några utpekade naturvärden.

Rekreation och friluftsliv

Detaljplanen påverkar inte några riksintressen för rekreation och friluftsliv. Detaljplanen påverkar inte möjligheten till rekreation men kan till viss del bidra till rekreativa ytor i planområdet närhet belastas högre.

Mark och vatten

Detaljplanen berör miljö kvalitetsnormerna enligt 5 kapitlet miljöbalken, då dagvatten avvattnas mot Björklingeån. Detaljplanen beskriver hur dagvatten kan fördröjas och renas. Detaljplanens genomförande förbättrar möjligheterna till att uppnå miljö kvalitetsnormerna. Detaljplanen ligger inom yttre zon av vattenskyddsområdet Uppsala- och Vattholmaåsarerna. Vid grundförstärkning kan dispens från skyddsföreskrifterna komma att krävas.

Resurshushållning

Planområdet kan anslutas till kommunalt vatten och avlopp. De tillkommande bostäderna kommer att ha god tillgång till kollektivtrafik vilket ger möjlighet till hållbart resande. En större befolkning i den prioriterade tätorten Björklinge skapar möjligheter till att stärka serviceutbudet och minska behovet av resor till Uppsala eller andra orter för service.

Hälsa och säkerhet

Detaljplanen bedöms som lämplig med avseende på hälsa och säkerhet. Trafikflödena i området är relativt låga och ger inte upphov till några höga buller- eller partikelnivåer.

Sociala aspekter

Detaljplanens genomförande innebär ett tillskott av flerbostadshus i Björklinge. Detaljplanen styr inte upplåtelseformer men syftet med projektet är att uppföra kostnadseffektiva hyresrätter, vilket kan bredda bostadsutbudet i Björklinge. Blandningen av bostadsformer ger förutsättningar för en blandad demografi.

Planområdet ligger till anslutning i både för- och grundskola och planens genomförande bidrar till att fler personer rör sig i kring skolmiljöerna kvällar och helger vilket kan bidra till ökad trygghet. Den planerade placeringen av bebyggelsen skapar möjligheter att anlägga en gemensam gård, avskärmad från trafik, vilket är positivt ur barn- och trygghetsperspektiv.

Antalet lägenheter blir fler i förhållande till den tidigare kedjehusbebyggelsen vilket kommer att innebära högre trafikflöden på de omgivande gatorna, framförallt Spelmansvägen. Bebyggelse tillskottet genererade trafikflöden bedöms inte som någon betydande påverkan på trafikflödet, men gaturummen är förhållandevis trånga och nyttjas som skolvägar, därför är det säkerheten kring vägarna en viktig fråga att bevaka. Inom planområdet finns en gångväg till Sandbrovägen, vilken trafikeras av kollektivtrafik.

PLANENS FÖRENLIGHET MED ÖVERSIKTSPLANEN OCH MILJÖBALKEN

Översiktsplanen

Detaljplanen bedöms överensstämma med översiktsplanens intentioner.

Miljöbalken

Detaljplanen bedöms vara i överensstämmelse med miljöbalken 3 kap 1 § avseende markanvändningens lämplighet med hänsyn till beskaffenhet och läge, föreliggande behov och en från allmän synpunkt god hushållning.

Detaljplanen berör riksintressen för totalförsvaret, MSA-område, stoppområde för höga objekt och påverkansområde för väderradar. Eftersom planområdet ligger inom sammanhållen bebyggelse samt att den tillkommande bebyggelsen är förhållandevis låg bedöms inte riksintresset påverkas. I övrigt berörs inga riksintressen inom området och planen bedöms därmed vara förenligt miljöbalkens kapitel 3 och 4.

Detaljplanen berör miljö kvalitetsnormerna enligt miljöbalkens kapitel 5 för både yt- och grundvatten. Detaljplanen beskriver hur dagvatten kan fördröjas och renas vilket förbättra möjligheterna att uppnå miljö kvalitetsnormerna. Planen bedöms därmed vara förenligt med miljöbalkens kapitel 5.

Detaljplanen berör miljöbalkens kapitel 7, på planområdet ligger inom yttre zon av vattenskyddsområdet Uppsala- och Vattholmaåsarna. Följs de uppsatta föreskrifterna bedöms planens genomförande inte innebära någon negativ påverkan och planen bedöms därmed vara förenligt med miljöbalkens kapitel 7.

Detaljplanen berör inte miljöbalkens kapitel 8 och planen bedöms därmed vara förenligt med miljöbalkens kapitel 8.

Medverkande

Detaljplanen har tagits fram av stadsbyggnadsförvaltningen i samarbete med andra kommunala förvaltningar och Uppsalahem AB.

Medverkande konsult har varit PE Projektengagemang som tagit fram situationsplan, illustrationer och sol- och skuggstudier. Dagvattenutredningen har gjorts av och Geosigma.

Planhandlingarna har utarbetats av planarkitekt Kajsa Reslegård. Dessutom har följande tjänstemän inom stadsbyggnadsförvaltningen deltagit:

Lena Mattsson, plantekniker

Planhandlingarna har granskats av Selma Ogden, planarkitekt.

Stadsbyggnadsförvaltningen

Uppsala i 2021-04-12

Maija Tammela Arvidsson
Detaljplanechef

Kajsa Reslegård
planarkitekt

Beslutad av plan- och byggnadsnämnden för:

- samråd

2021-04-29

Datum
2021-05-03Diarienummer
PBN 2015-002348

Detaljplan för Björklinge-Tibble 5:27, Björklinge

Standardförfarande

SAMRÅDSLISTA

Myndigheter

Kommunala lantmäterimyndigheten

Länsstyrelsen

Polismyndigheten i Uppsala

Försvarsmakten

Sakägare och boende inom och utanför planområdet

Enligt fastighetsförteckning

Hyresgästföreningar

Hyresgästföreningen i Uppsala Knivsta

Kommunala nämnder, förvaltningar m fl

Kulturnämnden

Miljö och hälsoskyddsnämnden

Omsorgsnämnden

Räddningsnämnden

Utbildningsnämnden

Äldrenämnden

Intresseföreningar och sammanslutningar

Handikappföreningarnas samarbetsorgan

Uppsala pensionärsföreningars samarbetsråd

Föreningen Vårda Uppsala

Sveriges Fastighetsägare Mellansverige

Björklinge Hembygdsförening

Björklinge vägförening

Ledningsägare

Upplands Energi AB

Telia Sonera Skanova Access AB

Svenska Kraftnät

IP Only

Uppsala Vatten och Avfall AB

Vattenfall Värme Uppsala AB

Trafik

Trafikverket Region Öst

Kollektivtrafikförvaltningen ULS

Parkeringsbolaget

Övrigt

PostNord

Upplandsmuseet

Församling Svenska kyrkan

Björklinge

För allmänhetens kännedom

Kommuninformation

Stadsbiblioteket

Biblioteket i

Björklinge

För kännedom

Kommunstyrelsen

Kommunalråd:

Erik Pelling

Mohammad Hassan

Politiska partier

Miljöpartiet

Moderata samlingspartiet

Vänsterpartiet

Centerpartiet

Liberalerna

Förtroendevalda i plan- och byggnadsnämnden

Stadsbyggnadsförvaltningen,

Bygglov

Namngivningsnämnden

Gatu- och samhällsmiljönämnden

Idrott- och fritidsnämnden

Plan och byggnadsnämnden (*endast
programsamråd*)