

**GRUNDKARTANS BETECKNINGAR**

**Fastighetsgränser m.m.**

- Traktgräns
- Fastighetsgräns
- Rättighetsdel (SV=servitut, GA:xx=gemensamhetsanläggning)
- Ledningsrätt

**Byggnader m.m.**

- Byggnader (geo.inmätt och fotogr.kart)

**Övrigt**

- Trappa
- Mur ytter
- Kantsten
- Väggkant
- Gång- och cykelväg
- Slänt
- Brodäck

**Höjdförhållanden**

- Höjdkurva
- Markhöjd

**Koordinatsystem:**  
SWEREF 99 18 00 / RH2000 i höjd

**Underlag:**  
Baskartan

**Upprättad i september 2020**  
Stadsbyggnadsförvaltningen

**PLANBESTÄMMELSER**

Följande gäller inom områden med nedanstående beteckningar. Endast angiven användning och utformning är tillåten. Där beteckning saknas gäller bestämmelsen inom hela planområdet.

**GRÄNSBETECKNINGAR**

- Planområdesgräns
- Användningsgräns
- Egenskapsgräns
- Administrativ gräns

**ANVÄNDNING AV MARK OCH VATTEN**

**Allmänna platser med kommunalt huvudmannaskap**

- GATA** Gata, PBL 4 kap. 5 § 1 st 2 p.
- PARK** Park, PBL 4 kap. 5 § 1 st 2 p.
- TORG** Torg, PBL 4 kap. 5 § 1 st 2 p.

**Kvartersmark**

- B** Bostäder, PBL 4 kap. 5 § 1 st 3 p.
- D** Vård, PBL 4 kap. 5 § 1 st 3 p.
- E** Tekniska anläggningar, PBL 4 kap. 5 § 1 st 3 p.
- E<sub>1</sub>** Dagvattendamm, PBL 4 kap. 5 § 1 st 3 p.
- T<sub>1</sub>** Kollektivtrafik. Anläggningar för spårtrafik får anordnas, PBL 4 kap. 5 § 1 st 3 p.
- L<sub>1</sub>** Odling och djurhållning, PBL 4 kap. 5 § 1 st 3 p.

**Vattenområden**

- W<sub>1</sub>** Öppet vattenområde där bro för gång- och cykeltrafik, spårvägstrafik, busstrafik och utryckningsfordon får uppföras, PBL 4 kap. 5 § 1 st 3 p.

**EGENSKAPSBESTÄMMELSER ALLMÄN PLATS**

**Utformning**

- spår Kollektivtrafik. Anläggningar för spårtrafik får anordnas, PBL 4 kap. 5 § 1 st 2 p.
- tunnel Gång- och cykeltunnel, PBL 4 kap. 5 § 1 st 2 p.
- go-passage Gång- och cykelpassage, PBL 4 kap. 5 § 1 st 2 p.
- slänt Vegetationsbeklädd slänt, PBL 4 kap. 5 § 1 st 2 p.
- dagvattendamm Dagvattendamm, PBL 4 kap. 5 § 1 st 2 p.
- bro Bro, PBL 4 kap. 5 § 1 st 2 p.

**V<sub>1</sub>** Lägsta fri höjd är 4,7 meter, PBL 4 kap. 5 § 1 st 2 p.  
**V<sub>2</sub>** Lägsta fri höjd är 3,5 meter, PBL 4 kap. 5 § 1 st 2 p.

**EGENSKAPSBESTÄMMELSER FÖR KVARTERSMARK**

**Omfattning**

- 0,0 Högsta nockhöjd är angivet värde i meter, PBL 4 kap. 11 § 1 st 1 p.

**Placering**

- Marken får inte förses med byggnad, PBL 4 kap. 16 § 1 st 1 p.

**Mark**

- n<sub>1</sub> Vegetationsbeklädd slänt, PBL 4 kap. 10 §

**ADMINISTRATIVA BESTÄMMELSER**

**Genomförandetid**

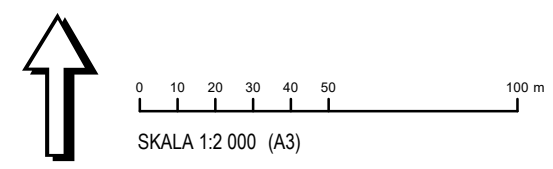
Genomförandetiden är 5 år från den dag planen vinner laga kraft, PBL 4 kap. 21 §

**Strandskydd**

- a<sub>1</sub> Strandskyddet är upphävt. Allmän plats, PBL 4 kap. 17 §
- a<sub>2</sub> Strandskyddet är upphävt. Kvartersmark, PBL 4 kap. 17 §
- a<sub>3</sub> Strandskyddet är upphävt. Vattenområde, PBL 4 kap. 17 §

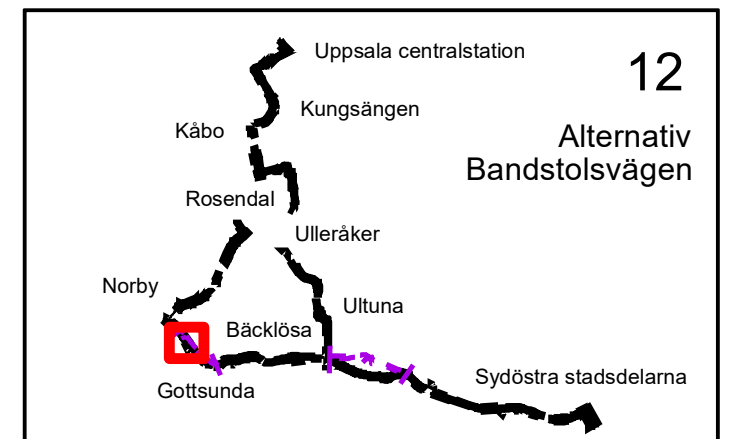
**ILLUSTRATIONER**

- Alternativ sträcka
- Konnektionslinje



**UPPLYSNINGAR**

Tomtindelningar för kvarteret Munken, fastställd 1982 (Akt 0380-30/FJ30), kvarteret Grytet, fastställd 1974 (Akt 0380-18/NO87), del av kvarteret Haglet, fastställd 1983 (Akt 0380-22/NO100), kvarteret Bandstolen, fastställd 1968 (Akt 0380-1/VA33), kvarteret Valsättra, fastställd 1970 (Akt 0380-1/VA57) del av kvarteret Plogristen, fastställd 1969 (Akt 0380-6/VA7) upphör att gälla inom planområdet.



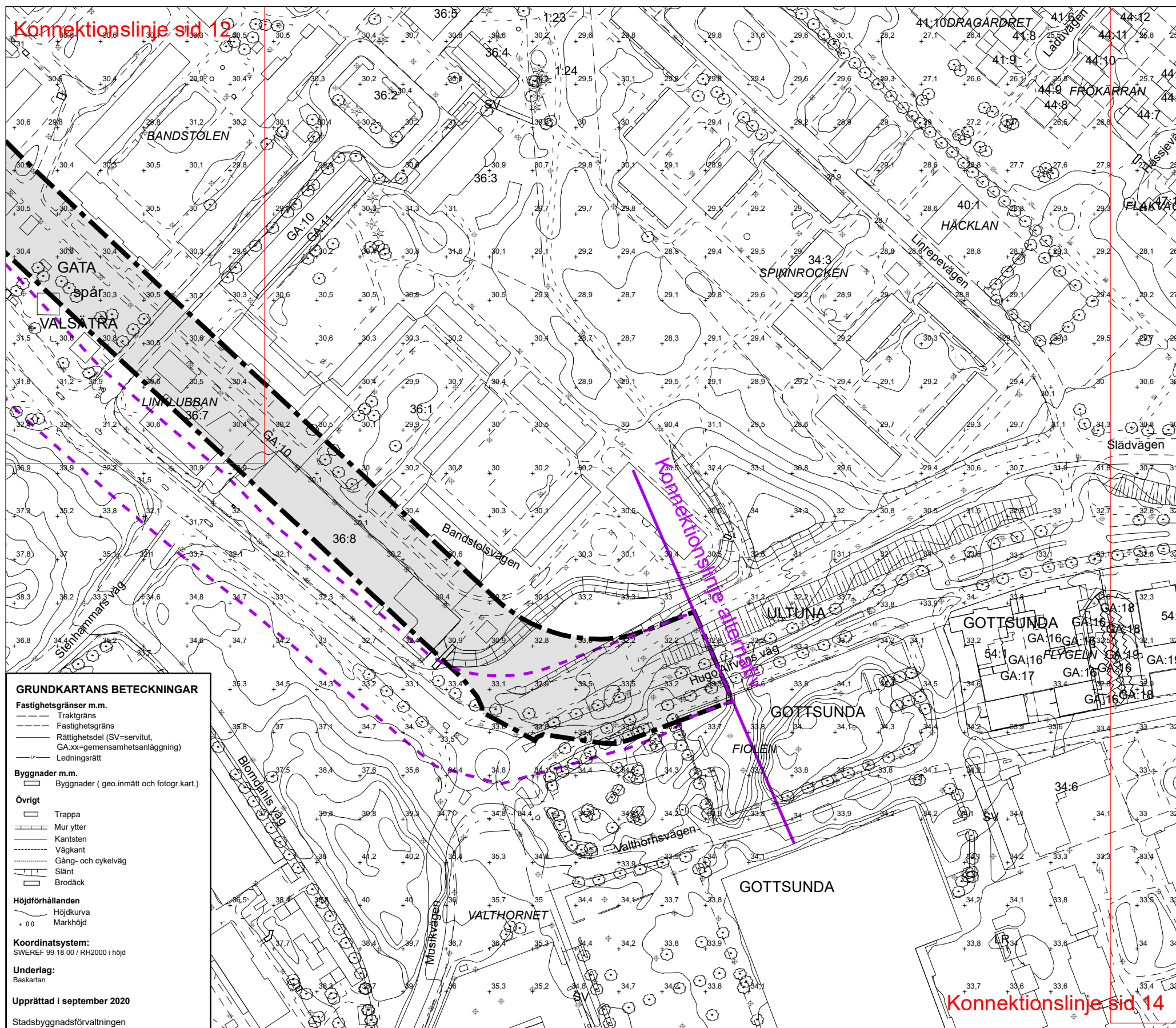
**Uppsala kommun** Samråd

**Detaljplan för Kapacitetsstark kollektivtrafik**

Upprättad: 2021-04-06

diarienummer: PBN 2019-002806





**GRUNDKARTANS BETECKNINGAR**

**Fastighetsgränser m.m.**

- Traktgräns
- Fastighetsgräns
- Rättighetsdel (SV=servitut, GA:xx=gemensamhetsanläggning)
- Ledningsrätt

**Byggnader m.m.**

- Byggnader (geo.inmätt och fotogr.kart)

**Övrigt**

- Trappa
- Mur ytter
- Kantsten
- Väggkant
- Gång- och cykelväg
- Slänt
- Brodäck

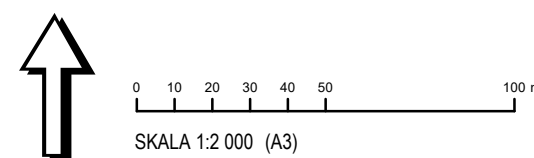
**Höjdförhållanden**

- Höjdkurva
- Markhöjd

**Koordinatsystem:**  
SWEREF 99 18 00 / RH2000 i höjd

**Underlag:**  
Baskartan

**Upprättad i september 2020**  
Stadsbyggnadsförvaltningen



**PLANBESTÄMMELSER**

Följande gäller inom områden med nedanstående beteckningar. Endast angiven användning och utformning är tillåten. Där beteckning saknas gäller bestämmelsen inom hela planområdet.

**GRÄNSBETECKNINGAR**

- Planområdesgräns
- Användningsgräns
- Egenskapsgräns
- Administrativ gräns

**ANVÄNDNING AV MARK OCH VATTEN**

**Allmänna platser med kommunalt huvudmannaskap**

GATA	Gata, PBL 4 kap. 5 § 1 st 2 p.
PARK	Park, PBL 4 kap. 5 § 1 st 2 p.
TORG	Torg, PBL 4 kap. 5 § 1 st 2 p.

**Kvartersmark**

B	Bostäder, PBL 4 kap. 5 § 1 st 3 p.
D	Vård, PBL 4 kap. 5 § 1 st 3 p.
E	Tekniska anläggningar, PBL 4 kap. 5 § 1 st 3 p.
E1	Dagvattendamm, PBL 4 kap. 5 § 1 st 3 p.
T1	Kollektivtrafik. Anläggningar för spårtrafik får anordnas, PBL 4 kap. 5 § 1 st 3 p.
L1	Odling och djurhållning, PBL 4 kap. 5 § 1 st 3 p.

**Vattenområden**

W1	Öppet vattenområde där bro för gång- och cykeltrafik, spårvägstrafik, busstrafik och utryckningsfordon får uppföras, PBL 4 kap. 5 § 1 st 3 p.
----	---

**EGENSKAPSBESTÄMMELSER ALLMÄN PLATS**

**Utformning**

spår	Kollektivtrafik. Anläggningar för spårtrafik får anordnas, PBL 4 kap. 5 § 1 st 2 p.
tunnel	Gång- och cykeltunnel, PBL 4 kap. 5 § 1 st 2 p.
go-passage	Gång- och cykelpassage, PBL 4 kap. 5 § 1 st 2 p.
slänt	Vegetationsbeklädd slänt, PBL 4 kap. 5 § 1 st 2 p.
dagvattendamm	Dagvattendamm, PBL 4 kap. 5 § 1 st 2 p.
bro	Bro, PBL 4 kap. 5 § 1 st 2 p.

V1 Lägsta fri höjd är 4,7 meter, PBL 4 kap. 5 § 1 st 2 p.  
V2 Lägsta fri höjd är 3,5 meter, PBL 4 kap. 5 § 1 st 2 p.

**EGENSKAPSBESTÄMMELSER FÖR KVARTERSMARK**

**Omfattning**

0,0	Högsta nockhöjd är angivet värde i meter, PBL 4 kap. 11 § 1 st 1 p.
-----	---

**Placering**

	Marken får inte förses med byggnad, PBL 4 kap. 16 § 1 st 1 p.
--	---

**Mark**

n1	Vegetationsbeklädd slänt, PBL 4 kap. 10 §
----	---

**ADMINISTRATIVA BESTÄMMELSER**

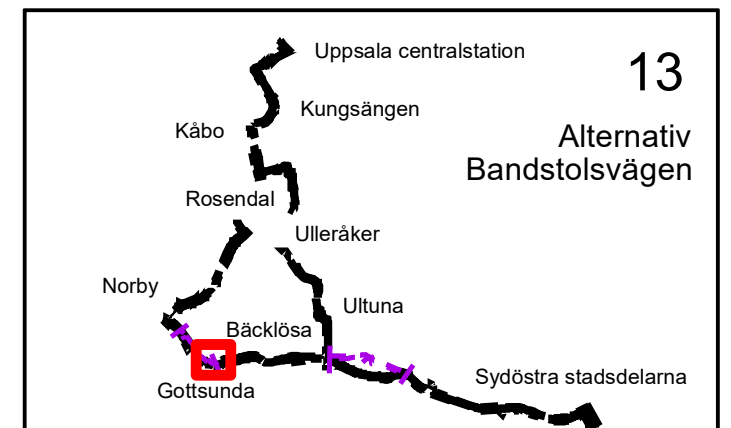
**Genomförandetid**  
Genomförandetiden är 5 år från den dag planen vinner laga kraft, PBL 4 kap. 21 §

**Strandskydd**

a1	Strandskyddet är upphävt. Allmän plats, PBL 4 kap. 17 §
a2	Strandskyddet är upphävt. Kvartersmark, PBL 4 kap. 17 §
a3	Strandskyddet är upphävt. Vattenområde, PBL 4 kap. 17 §

**ILLUSTRATIONER**

- Alternativ sträcka
- Konnektionslinje



**UPPLYSNINGAR**

Tomtindelningar för kvarteret Munken, fastställd 1982 (Akt 0380-30/FJ30), kvarteret Grytet, fastställd 1974 (Akt 0380-18/NO87), del av kvarteret Haglet, fastställd 1983 (Akt 0380-22/NO100), kvarteret Bandstolen, fastställd 1968 (Akt 0380-1/VA33), kvarteret Valsätra, fastställd 1970 (Akt 0380-1/VA57) del av kvarteret Plogristen, fastställd 1969 (Akt 0380-6/VA7) upphör att gälla inom planområdet.

**Uppsala kommun** Samråd

**Detaljplan för Kapacitetsstark kollektivtrafik**

Upprättad: 2021-04-06

diarienummer: PBN 2019-002806