

PLANBESTÄMMELSER

Följande gäller inom områden med nedanstående beteckningar.
Endast angiven användning och utformning är tillåten.
Där beteckning saknas gäller bestämmelsen inom hela planområdet.

GRÄNSBETECKNINGAR

- Planområdesgräns
- Användningsgräns
- Egenskapsgräns
- Administrativ gräns

ANVÄNDNING AV MARK OCH VATTEN

Allmänna platser med kommunalt huvudmannaskap

- GATA** Gata, PBL 4 kap. 5 § 1 st 2 p.
- PARK** Park, PBL 4 kap. 5 § 1 st 2 p.
- TORG** Torg, PBL 4 kap. 5 § 1 st 2 p.

Kvartersmark

- B** Bostäder, PBL 4 kap. 5 § 1 st 3 p.
- D** Vård, PBL 4 kap. 5 § 1 st 3 p.
- E** Tekniska anläggningar, PBL 4 kap. 5 § 1 st 3 p.
- E₁** Dagvattendamm, PBL 4 kap. 5 § 1 st 3 p.
- T₁** Kollektivtrafik. Anläggningar för spårtrafik får anordnas, PBL 4 kap. 5 § 1 st 3 p.
- L₁** Odling och djurhållning, PBL 4 kap. 5 § 1 st 3 p.

Vattenområden

- W₁** Öppet vattenområde där bro för gång- och cykeltrafik, spårvägstrafik, busstrafik och utryckningsfordon får uppföras, PBL 4 kap. 5 § 1 st 3 p.

EGENSKAPSBESTÄMMELSER ALLMÄN PLATS

Utformning

- spår** Kollektivtrafik. Anläggningar för spårtrafik får anordnas, PBL 4 kap. 5 § 1 st 2 p.
- tunnel** Gång- och cykeltunnel, PBL 4 kap. 5 § 1 st 2 p.
- gc-passage** Gång- och cykelpassage, PBL 4 kap. 5 § 1 st 2 p.
- slänt** Vegetationsbeklädd slänt, PBL 4 kap. 5 § 1 st 2 p.
- dagvattendamm** Dagvattendamm, PBL 4 kap. 5 § 1 st 2 p.

- bro** Bro, PBL 4 kap. 5 § 1 st 2 p.

- V₁** Lägsta fri höjd är 4,7 meter, PBL 4 kap. 5 § 1 st 2 p.

- V₂** Lägsta fri höjd är 3,5 meter, PBL 4 kap. 5 § 1 st 2 p.

EGENSKAPSBESTÄMMELSER FÖR KVARTERSMARK

Omfattning

- Högsta nockhöjd är angivet värde i meter, PBL 4 kap. 11 § 1 st 1 p.

Placering

- Marken får inte förses med byggnad, PBL 4 kap. 16 § 1 st 1 p.

Mark

- n₁** Vegetationsbeklädd slänt, PBL 4 kap. 10 §

ADMINISTRATIVA BESTÄMMELSER

Genomförandetid

Genomförandetiden är 5 år från den dag planen vinner laga kraft, PBL 4 kap. 21 §

Strandskydd


- a₁** Strandskyddet är upphävt. Allmän plats, PBL 4 kap. 17 §
- a₂** Strandskyddet är upphävt. Kvartersmark, PBL 4 kap. 17 §
- a₃** Strandskyddet är upphävt. Vattenområde, PBL 4 kap. 17 §

ILLUSTRATIONER

- Alternativ sträcka
- Konnektionslinje

UPPLYSNINGAR

Tomtindelningar för kvarteret Munken, fastställd 1982 (Akt 0380-30/FJ30), kvarteret Grytet, fastställd 1974 (Akt 0380-18/NO87), del av kvarteret Haglet, fastställd 1983 (Akt 0380-22/NO100), kvarteret Båndstolen, fastställd 1968 (Akt 0380-1/VA33), kvarteret Valsättraplan, fastställd 1970 (Akt 0380-1/VA57) del av kvarteret Plogristen, fastställd 1969 (Akt 0380-6/VA7) upphör att gälla inom planområdet.



SKALA 1:15 000 (A1)



Samråd

Detaljplan för Kapacitetsstark kollektivtrafik

Upprättad: 2021-04-06

Maija Tammela Arvidsson
detaljplanechef

Klara Alexanderson
Fanny Sundqvist
Saga Wingård
planarkitekter

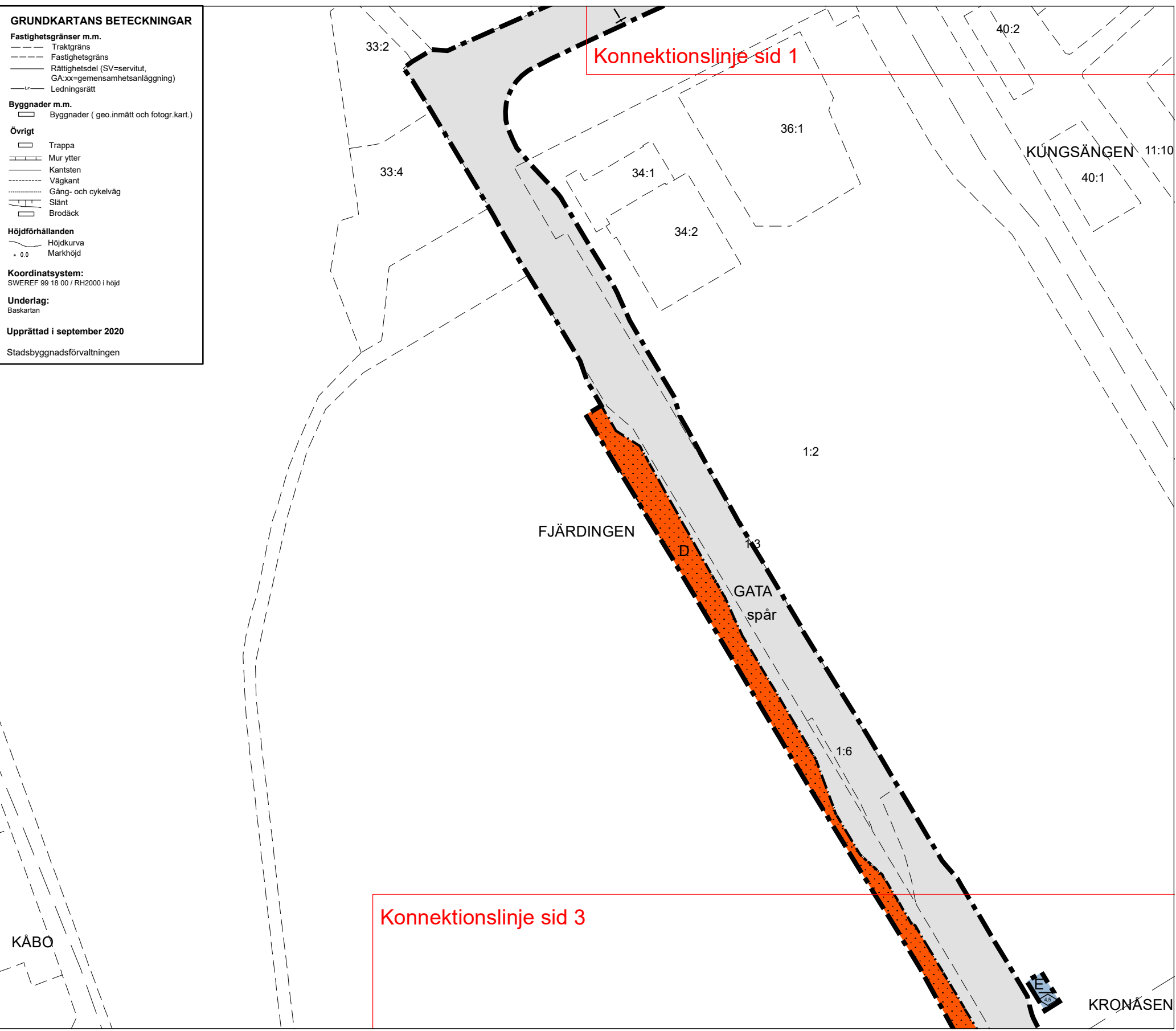
Beslutsdatum	Instans
Samråd: 2021-03-25	PBN
Granskning:	PBN
Antagande:	PBN
Laga kraft:	

Till planen hör:
Plankarta
Planbeskrivning

diariern: PBN 2019-002806

GRUNDKARTANS BETECKNINGAR

- Fastighetsgränser m.m.**
- Traktgräns
 - Fastighetsgräns
 - Rättighetsdel (SV=servitut, GA:xx=gemensamhetsanläggning)
 - Ledningsrätt
- Byggnader m.m.**
- Byggnader (geo.inmätt och fotogr.kart.)
- Övrigt**
- Trappa
 - Mur ytter
 - Kantsten
 - Väggkant
 - Gång- och cykelväg
 - Slänt
 - Brodäck
- Höjdförhållanden**
- Höjdkurva
 - Markhöjd
- Koordinatsystem:**
SWEREF 99 18 00 / RH2000 i höjd
- Underlag:**
Baskartan
- Upprättad i september 2020**
Stadsbyggnadsförvaltningen



PLANBESTÄMMELSER

Följande gäller inom områden med nedanstående beteckningar. Endast angiven användning och utformning är tillåten. Där beteckning saknas gäller bestämmelsen inom hela planområdet.

GRÄNSBETECKNINGAR

- Planområdesgräns
- Användningsgräns
- Egenskapsgräns
- Administrativ gräns

ANVÄNDNING AV MARK OCH VATTEN

Allmänna platser med kommunalt huvudmannaskap

- GATA** Gata, PBL 4 kap. 5 § 1 st 2 p.
- PARK** Park, PBL 4 kap. 5 § 1 st 2 p.
- TORG** Torg, PBL 4 kap. 5 § 1 st 2 p.

Kvartersmark

- B** Bostäder, PBL 4 kap. 5 § 1 st 3 p.
- D** Vård, PBL 4 kap. 5 § 1 st 3 p.
- E** Tekniska anläggningar, PBL 4 kap. 5 § 1 st 3 p.
- E₁** Dagvattendamm, PBL 4 kap. 5 § 1 st 3 p.
- T₁** Kollektivtrafik. Anläggningar för spårtrafik får anordnas, PBL 4 kap. 5 § 1 st 3 p.
- L₁** Odling och djurhållning, PBL 4 kap. 5 § 1 st 3 p.

Vattenområden

- W₁** Öppet vattenområde där bro för gång- och cykeltrafik, spårvägstrafik, busstrafik och utryckningsfordon får uppföras, PBL 4 kap. 5 § 1 st 3 p.

EGENSKAPSBESTÄMMELSER ALLMÄN PLATS

Utformning

- spår** Kollektivtrafik. Anläggningar för spårtrafik får anordnas, PBL 4 kap. 5 § 1 st 2 p.
- tunnel** Gång- och cykeltunnel, PBL 4 kap. 5 § 1 st 2 p.
- go-passage** Gång- och cykelpassage, PBL 4 kap. 5 § 1 st 2 p.
- slänt** Vegetationsbeklädd slänt, PBL 4 kap. 5 § 1 st 2 p.
- dagvattendamm** Dagvattendamm, PBL 4 kap. 5 § 1 st 2 p.
- bro** Bro, PBL 4 kap. 5 § 1 st 2 p.
- V₁** Lägsta fri höjd är 4,7 meter, PBL 4 kap. 5 § 1 st 2 p.
- V₂** Lägsta fri höjd är 3,5 meter, PBL 4 kap. 5 § 1 st 2 p.

EGENSKAPSBESTÄMMELSER FÖR KVARTERSMARK

Omfattning

- 0,0** Högsta nockhöjd är angivet värde i meter, PBL 4 kap. 11 § 1 st 1 p.

Placering

- 0,0** Marken får inte förses med byggnad, PBL 4 kap. 16 § 1 st 1 p.

Mark

- n₁** Vegetationsbeklädd slänt, PBL 4 kap. 10 §

ADMINISTRATIVA BESTÄMMELSER

Genomförandetid

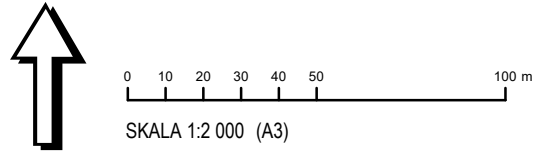
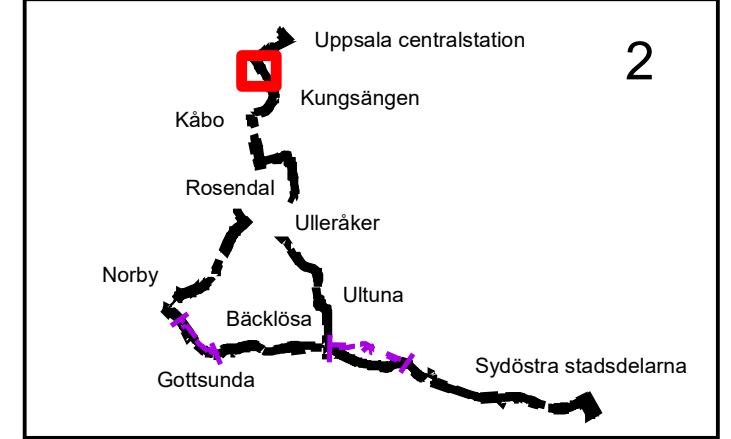
Genomförandetiden är 5 år från den dag planen vinner laga kraft, PBL 4 kap. 21 §

Strandskydd

- a₁** Strandskyddet är upphävt. Allmän plats, PBL 4 kap. 17 §
- a₂** Strandskyddet är upphävt. Kvartersmark, PBL 4 kap. 17 §
- a₃** Strandskyddet är upphävt. Vattenområde, PBL 4 kap. 17 §

ILLUSTRATIONER

- Alternativ sträcka
- Konnektionslinje



UPPLYSNINGAR

Tomtindelningar för kvarteret Munken, fastställd 1982 (Akt 0380-30/FJ30), kvarteret Grytet, fastställd 1974 (Akt 0380-18/NO87), del av kvarteret Haglet, fastställd 1983 (Akt 0380-22/NO100), kvarteret Bandstolen, fastställd 1968 (Akt 0380-1/VA33), kvarteret Valsätplan, fastställd 1970 (Akt 0380-1/VA57) del av kvarteret Plogristen, fastställd 1969 (Akt 0380-6/VA7) upphör att gälla inom planområdet.

Uppsala kommun Samråd

Detaljplan för Kapacitetsstark kollektivtrafik

Upprättad: 2021-04-06

diarienummer: PBN 2019-002806

GRUNDKARTANS BETECKNINGAR

Fastighetsgränser m.m.

- Traktgräns
- Fastighetsgräns
- Rättighetsdel (SV=servitut, GA:xx=gemensamhetsanläggning)
- Ledningsrätt

Byggnader m.m.

- Byggnader (geo.inmätt och fotogr.kart.)

Övrigt

- Trappa
- Mur ytter
- Kantsten
- Väggkant
- Gång- och cykelväg
- Slänt
- Brodäck

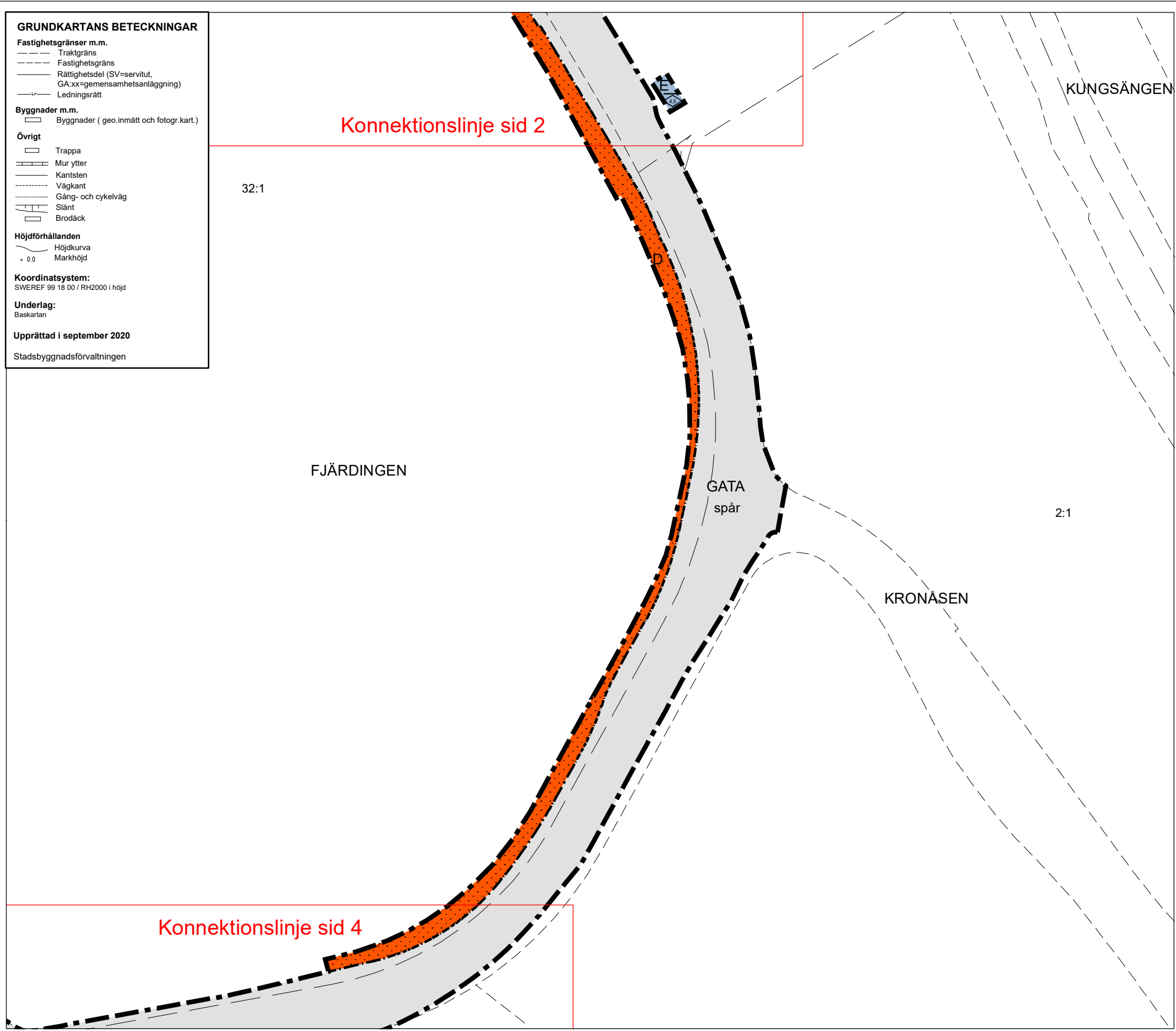
Höjdförhållanden

- Höjdkurva
- Markhöjd

Koordinatsystem:
SWEREF 99 18 00 / RH2000 i höjd

Underlag:
Baskartan

Upprättad i september 2020
Stadsbyggnadsförvaltningen



PLANBESTÄMMELSER

Följande gäller inom områden med nedanstående beteckningar. Endast angiven användning och utformning är tillåten. Där beteckning saknas gäller bestämmelsen inom hela planområdet.

GRÄNSBETECKNINGAR

- Planområdesgräns
- Användningsgräns
- Egenskapsgräns
- Administrativ gräns

ANVÄNDNING AV MARK OCH VATTEN

Allmänna platser med kommunalt huvudmannskap

- GATA** Gata, PBL 4 kap. 5 § 1 st 2 p.
- PARK** Park, PBL 4 kap. 5 § 1 st 2 p.
- TORG** Torg, PBL 4 kap. 5 § 1 st 2 p.

Kvartersmark

- B** Bostäder, PBL 4 kap. 5 § 1 st 3 p.
- D** Vård, PBL 4 kap. 5 § 1 st 3 p.
- E** Tekniska anläggningar, PBL 4 kap. 5 § 1 st 3 p.
- E₁** Dagvattendamm, PBL 4 kap. 5 § 1 st 3 p.
- T₁** Kollektivtrafik. Anläggningar för spårtrafik får anordnas, PBL 4 kap. 5 § 1 st 3 p.
- L₁** Odling och djurhållning, PBL 4 kap. 5 § 1 st 3 p.

Vattenområden

- W₁** Öppet vattenområde där bro för gång- och cykeltrafik, spårvägstrafik, busstrafik och utryckningsfordon får uppföras, PBL 4 kap. 5 § 1 st 3 p.

EGENSKAPSBESTÄMMELSER ALLMÄN PLATS

Utformning

- spår** Kollektivtrafik. Anläggningar för spårtrafik får anordnas, PBL 4 kap. 5 § 1 st 2 p.
- tunnel** Gång- och cykeltunnel, PBL 4 kap. 5 § 1 st 2 p.
- gö-passage** Gång- och cykelpassage, PBL 4 kap. 5 § 1 st 2 p.
- slänt** Vegetationsbeksidd slänt, PBL 4 kap. 5 § 1 st 2 p.
- dagvattendamm** Dagvattendamm, PBL 4 kap. 5 § 1 st 2 p.
- bro** Bro, PBL 4 kap. 5 § 1 st 2 p.
- V₁** Lägsta fri höjd är 4,7 meter, PBL 4 kap. 5 § 1 st 2 p.
- V₂** Lägsta fri höjd är 3,5 meter, PBL 4 kap. 5 § 1 st 2 p.

EGENSKAPSBESTÄMMELSER FÖR KVARTERSMARK

Omfattning

- 0,0** Högsta nockhöjd är angivet värde i meter, PBL 4 kap. 11 § 1 st 1 p.

Placering

- 0,0** Marken får inte förses med byggnad, PBL 4 kap. 16 § 1 st 1 p.

Mark

- n₁** Vegetationsbeksidd slänt, PBL 4 kap. 10 §

ADMINISTRATIVA BESTÄMMELSER

Genomförandetid

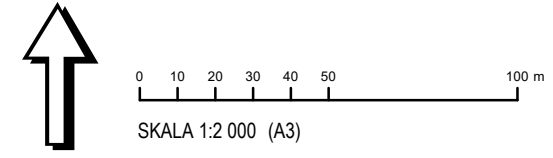
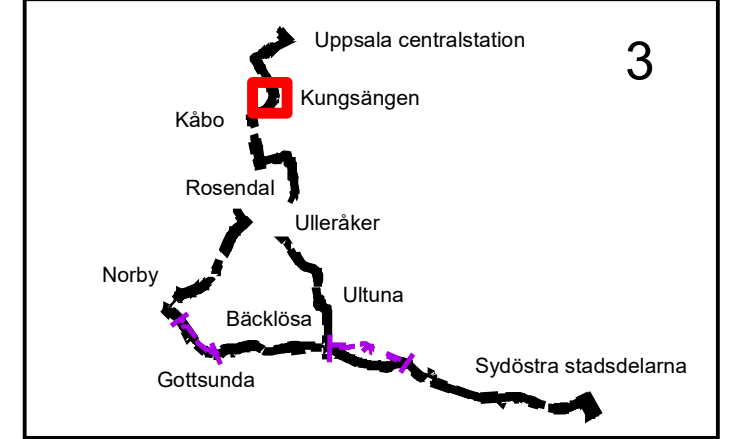
Genomförandetiden är 5 år från den dag planen vinner laga kraft, PBL 4 kap. 21 §

Strandskydd

- a₁** Strandskyddet är upphävt. Allmän plats, PBL 4 kap. 17 §
- a₂** Strandskyddet är upphävt. Kvartersmark, PBL 4 kap. 17 §
- a₃** Strandskyddet är upphävt. Vattenområde, PBL 4 kap. 17 §

ILLUSTRATIONER

- Alternativ sträcka
- Konnektionslinje



UPPLYSNINGAR

Tomtindelningar för kvarteret Munken, fastställd 1982 (Akt 0380-30/FJ30), kvarteret Grytet, fastställd 1974 (Akt 0380-18/NO87), del av kvarteret Haglet, fastställd 1983 (Akt 0380-22/NO100), kvarteret Bandstolen, fastställd 1968 (Akt 0380-1/VA33), kvarteret Valsätriplan, fastställd 1970 (Akt 0380-1/VA57) del av kvarteret Plogristen, fastställd 1969 (Akt 0380-6/VA7) upphör att gälla inom planområdet.

Uppsala kommun Samråd

Detaljplan för Kapacitetsstark kollektivtrafik

Upprättad: 2021-04-06

diarienummer: PBN 2019-002806

GRUNDKARTANS BETECKNINGAR

Fastighetsgränser m.m.

- Traktgräns
- Fastighetsgräns
- Rättighetsdel (SV=servitut, GA:xx=gemensamhetsanläggning)
- Ledningsrätt

Byggnader m.m.

- Byggnader (geo.inmätt och fotogr.kart.)

Övrigt

- Trappa
- Mur ytter
- Kantsten
- Väggkant
- Gång- och cykelväg
- Slänt
- Brodäck

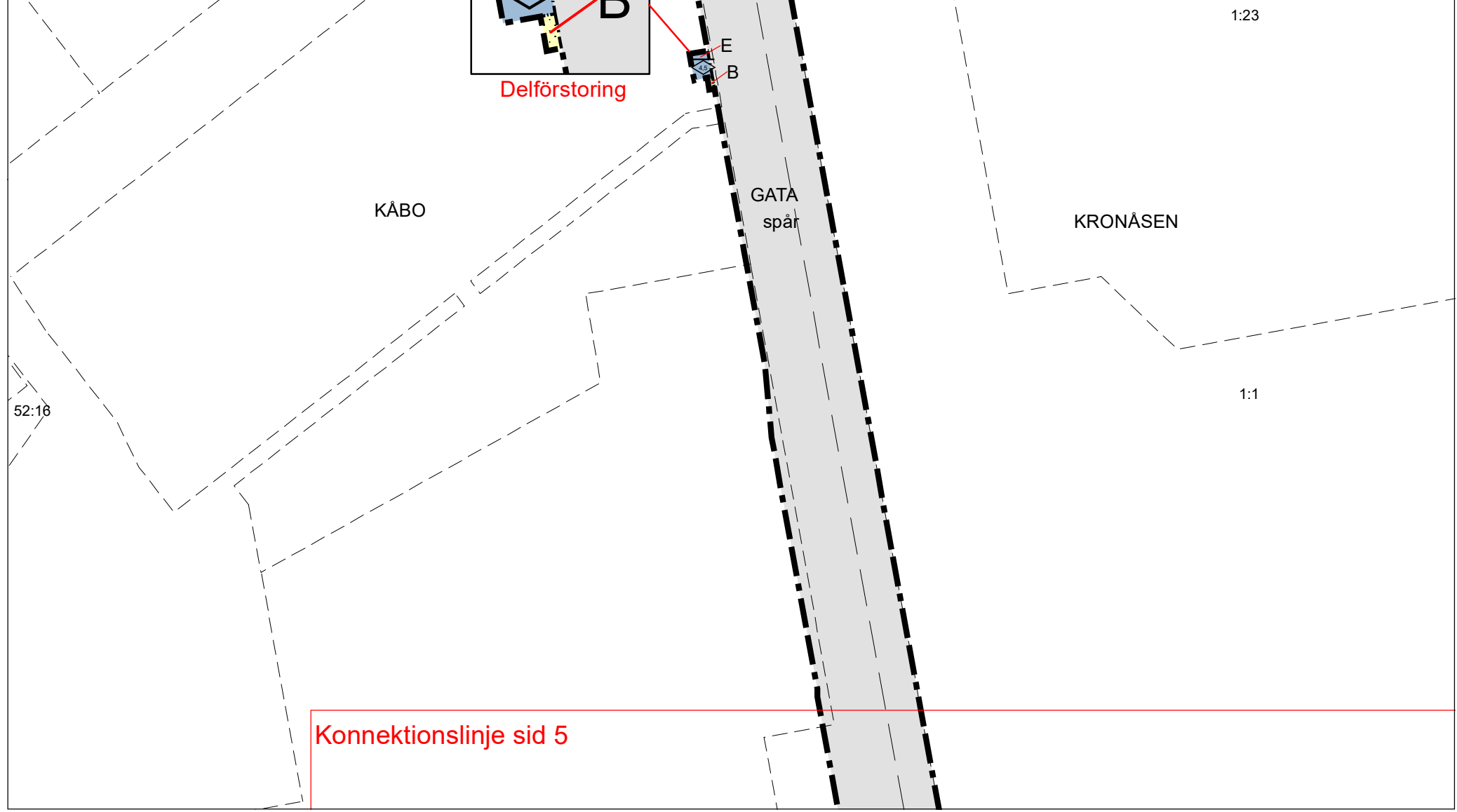
Höjdförhållanden

- Höjdkurva
- Markhöjd

Koordinatsystem:
SWEREF 99 18 00 / RH2000 i höjd

Underlag:
Baskartan

Upprättad i september 2020
Stadsbyggnadsförvaltningen



PLANBESTÄMMELSER

Följande gäller inom områden med nedanstående beteckningar. Endast angiven användning och utformning är tillåten. Där beteckning saknas gäller bestämmelsen inom hela planområdet.

GRÄNSBETECKNINGAR

- Planområdesgräns
- Användningsgräns
- Egenskapsgräns
- Administrativ gräns

ANVÄNDNING AV MARK OCH VATTEN

Allmänna platser med kommunalt huvudmannaskap

- GATA** Gata, PBL 4 kap. 5 § 1 st 2 p.
- PARK** Park, PBL 4 kap. 5 § 1 st 2 p.
- TORG** Torg, PBL 4 kap. 5 § 1 st 2 p.

Kvartersmark

- B** Bostäder, PBL 4 kap. 5 § 1 st 3 p.
- D** Vård, PBL 4 kap. 5 § 1 st 3 p.
- E** Tekniska anläggningar, PBL 4 kap. 5 § 1 st 3 p.
- E₁** Dagvattendamm, PBL 4 kap. 5 § 1 st 3 p.
- T₁** Kollektivtrafik. Anläggningar för spårtrafik får anordnas, PBL 4 kap. 5 § 1 st 3 p.
- L₁** Odling och djurhållning, PBL 4 kap. 5 § 1 st 3 p.

Vattenområden

- W₁** Öppet vattenområde där bro för gång- och cykeltrafik, spårvägstrafik, busstrafik och utryckningsfordon får uppföras, PBL 4 kap. 5 § 1 st 3 p.

EGENSKAPSBESTÄMMELSER ALLMÄN PLATS

Utformning

- spår Kollektivtrafik. Anläggningar för spårtrafik får anordnas, PBL 4 kap. 5 § 1 st 2 p.
- tunnel Gång- och cykeltunnel, PBL 4 kap. 5 § 1 st 2 p.
- gö-passagge Gång- och cykelpassage, PBL 4 kap. 5 § 1 st 2 p.
- slänt Vegetationsbeklädd slänt, PBL 4 kap. 5 § 1 st 2 p.
- dagvattendamm Dagvattendamm, PBL 4 kap. 5 § 1 st 2 p.
- bro Bro, PBL 4 kap. 5 § 1 st 2 p.
- V₁ Lägsta fri höjd är 4,7 meter, PBL 4 kap. 5 § 1 st 2 p.
- V₂ Lägsta fri höjd är 3,5 meter, PBL 4 kap. 5 § 1 st 2 p.

EGENSKAPSBESTÄMMELSER FÖR KVARTERSMARK

Omfattning

- 0,0 Högsta nockhöjd är angivet värde i meter, PBL 4 kap. 11 § 1 st 1 p.

Placering

- Marken får inte förses med byggnad, PBL 4 kap. 16 § 1 st 1 p.

Mark

- n₁ Vegetationsbeklädd slänt, PBL 4 kap. 10 §

ADMINISTRATIVA BESTÄMMELSER

Genomförandetid

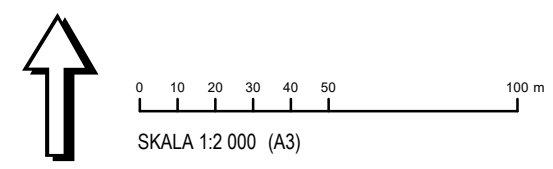
Genomförandetiden är 5 år från den dag planen vinner laga kraft, PBL 4 kap. 21 §

Strandskydd

- a₁ Strandskyddet är upphävt. Allmän plats, PBL 4 kap. 17 §
- a₂ Strandskyddet är upphävt. Kvartersmark, PBL 4 kap. 17 §
- a₃ Strandskyddet är upphävt. Vattenområde, PBL 4 kap. 17 §

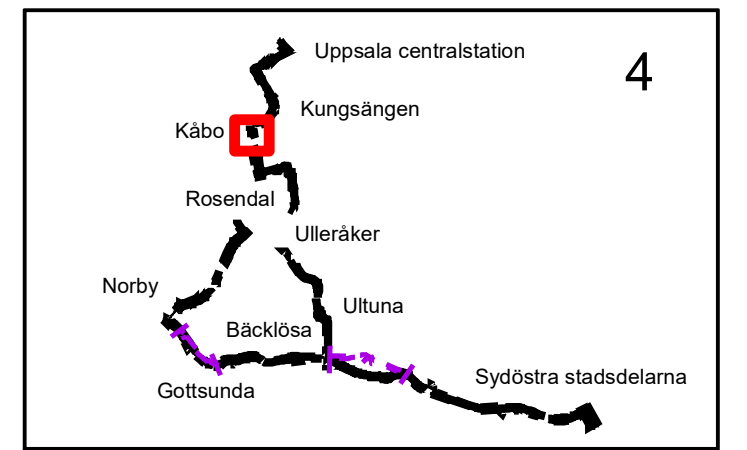
ILLUSTRATIONER

- Alternativ sträcka
- Konnektionslinje



UPPLYSNINGAR

Tomtindelningar för kvarteret Munken, fastställd 1982 (Akt 0380-30/FJ30), kvarteret Grytet, fastställd 1974 (Akt 0380-18/NO87), del av kvarteret Haglet, fastställd 1983 (Akt 0380-22/NO100), kvarteret Bandstolen, fastställd 1968 (Akt 0380-1/VA33), kvarteret Valsätraplan, fastställd 1970 (Akt 0380-1/VA57) del av kvarteret Plogristen, fastställd 1969 (Akt 0380-6/VA7) upphör att gälla inom planområdet.



Uppsala kommun Samråd

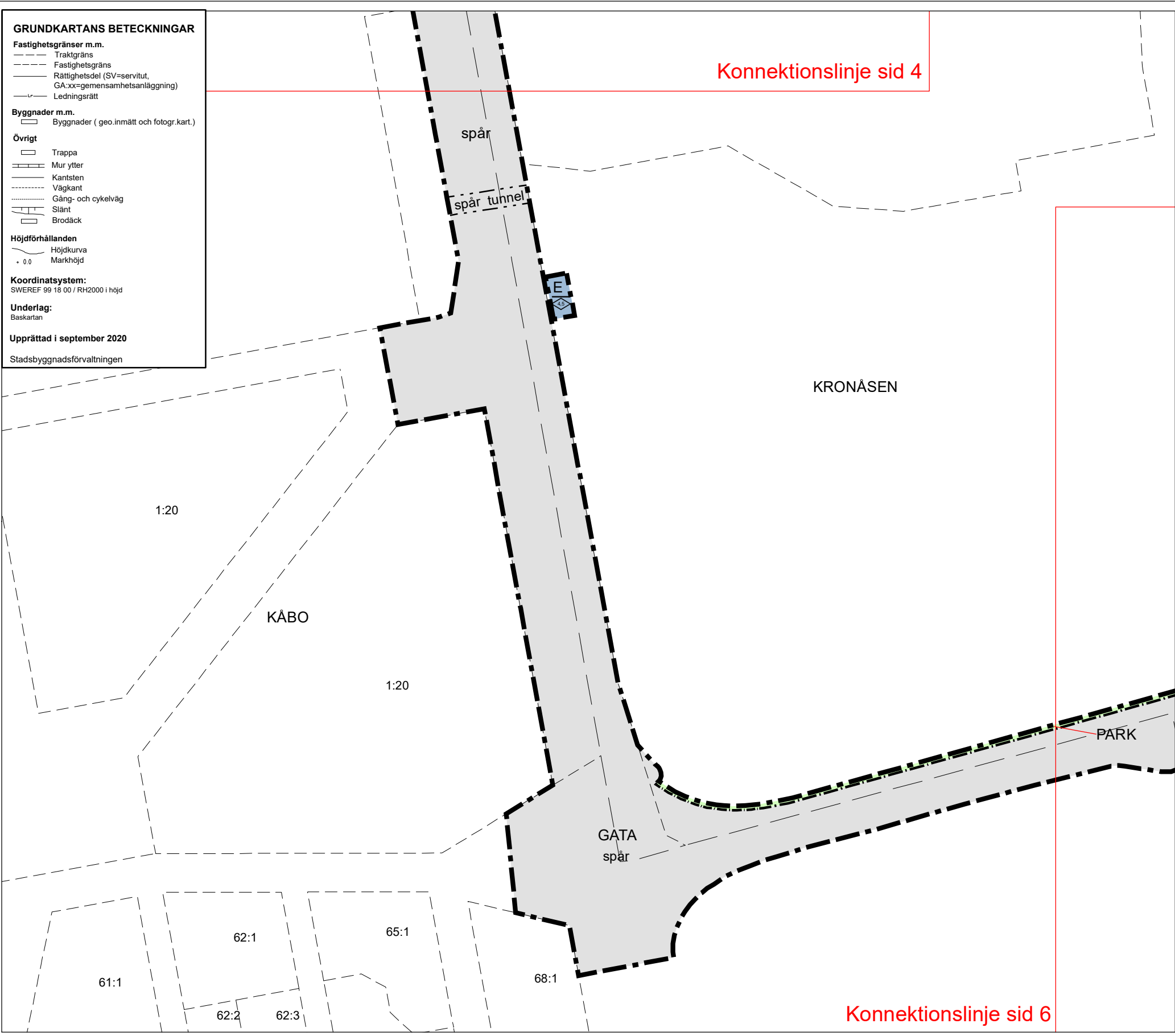
Detaljplan för Kapacitetsstark kollektivtrafik

Upprättad: 2021-04-06

diarienummer: PBN 2019-002806

GRUNDKARTANS BETECKNINGAR

- Fastighetsgränser m.m.**
- Traktgräns
 - Fastighetsgräns
 - Rättighetsdel (SV=servitut, GA:xx=gemensamhetsanläggning)
 - Ledningsrätt
- Byggnader m.m.**
- Byggnader (geo.inmätt och fotogr.kart.)
- Övrigt**
- Trappa
 - Mur ytter
 - Kantsten
 - Väggkant
 - Gång- och cykelväg
 - Slänt
 - Brodäck
- Höjdförhållanden**
- Höjdkurva
 - Markhöjd
- Koordinatsystem:**
SWEREF 99 18 00 / RH2000 i höjd
- Underlag:**
Baskartan
- Upprättad i september 2020**
Stadsbyggnadsförvaltningen



PLANBESTÄMMELSER

Följande gäller inom områden med nedanstående beteckningar. Endast angiven användning och utformning är tillåten. Där beteckning saknas gäller bestämmelsen inom hela planområdet.

GRÄNSBETECKNINGAR

- Planområdesgräns
- Användningsgräns
- Egenskapsgräns
- Administrativ gräns

ANVÄNDNING AV MARK OCH VATTEN

Allmänna platser med kommunalt huvudmannskap

- GATA** Gata, PBL 4 kap. 5 § 1 st 2 p.
- PARK** Park, PBL 4 kap. 5 § 1 st 2 p.
- TORG** Torg, PBL 4 kap. 5 § 1 st 2 p.

Kvartersmark

- B** Bostäder, PBL 4 kap. 5 § 1 st 3 p.
- D** Vård, PBL 4 kap. 5 § 1 st 3 p.
- E** Tekniska anläggningar, PBL 4 kap. 5 § 1 st 3 p.
- E₁** Dagvattendamm, PBL 4 kap. 5 § 1 st 3 p.
- T₁** Kollektivtrafik. Anläggningar för spårtrafik får anordnas, PBL 4 kap. 5 § 1 st 3 p.
- L₁** Odling och djurhållning, PBL 4 kap. 5 § 1 st 3 p.

Vattenområden

- W₁** Öppet vattenområde där bro för gång- och cykeltrafik, spårvägstrafik, busstrafik och utryckningsfordon får uppföras, PBL 4 kap. 5 § 1 st 3 p.

EGENSKAPSBESTÄMMELSER ALLMÄN PLATS

Utformning

- spår** Kollektivtrafik. Anläggningar för spårtrafik får anordnas, PBL 4 kap. 5 § 1 st 2 p.
- tunnel** Gång- och cykeltunnel, PBL 4 kap. 5 § 1 st 2 p.
- gö-passage** Gång- och cykelpassage, PBL 4 kap. 5 § 1 st 2 p.
- slänt** Vegetationsbeksidd slänt, PBL 4 kap. 5 § 1 st 2 p.
- dagvattendamm** Dagvattendamm, PBL 4 kap. 5 § 1 st 2 p.
- bro** Bro, PBL 4 kap. 5 § 1 st 2 p.
- V₁** Lägsta fri höjd är 4,7 meter, PBL 4 kap. 5 § 1 st 2 p.
- V₂** Lägsta fri höjd är 3,5 meter, PBL 4 kap. 5 § 1 st 2 p.

EGENSKAPSBESTÄMMELSER FÖR KVARTERSMARK

Omfattning

- 0,0** Högsta nockhöjd är angivet värde i meter, PBL 4 kap. 11 § 1 st 1 p.

Placering

- Marken** får inte förses med byggnad, PBL 4 kap. 16 § 1 st 1 p.

Mark

- n₁** Vegetationsbeksidd slänt, PBL 4 kap. 10 §

ADMINISTRATIVA BESTÄMMELSER

Genomförandetid

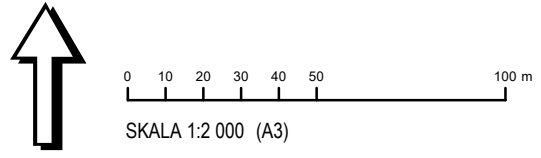
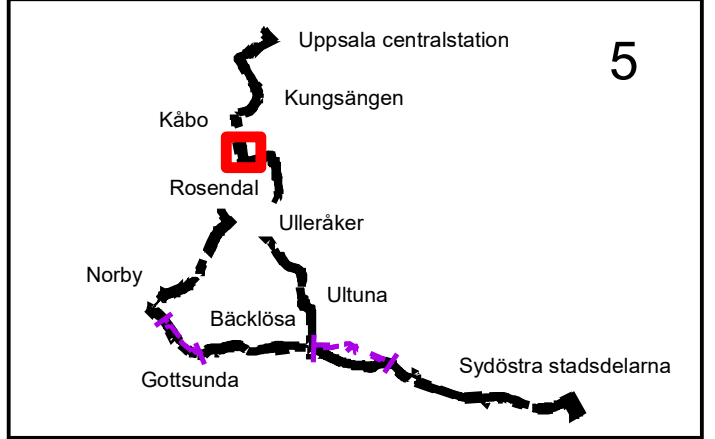
Genomförandetiden är 5 år från den dag planen vinner laga kraft, PBL 4 kap. 21 §

Strandskydd

- a₁** Strandskyddet är upphävt. Allmän plats, PBL 4 kap. 17 §
- a₂** Strandskyddet är upphävt. Kvartersmark, PBL 4 kap. 17 §
- a₃** Strandskyddet är upphävt. Vattenområde, PBL 4 kap. 17 §

ILLUSTRATIONER

- Alternativ sträcka
- Konnektionslinje



UPPLYSNINGAR

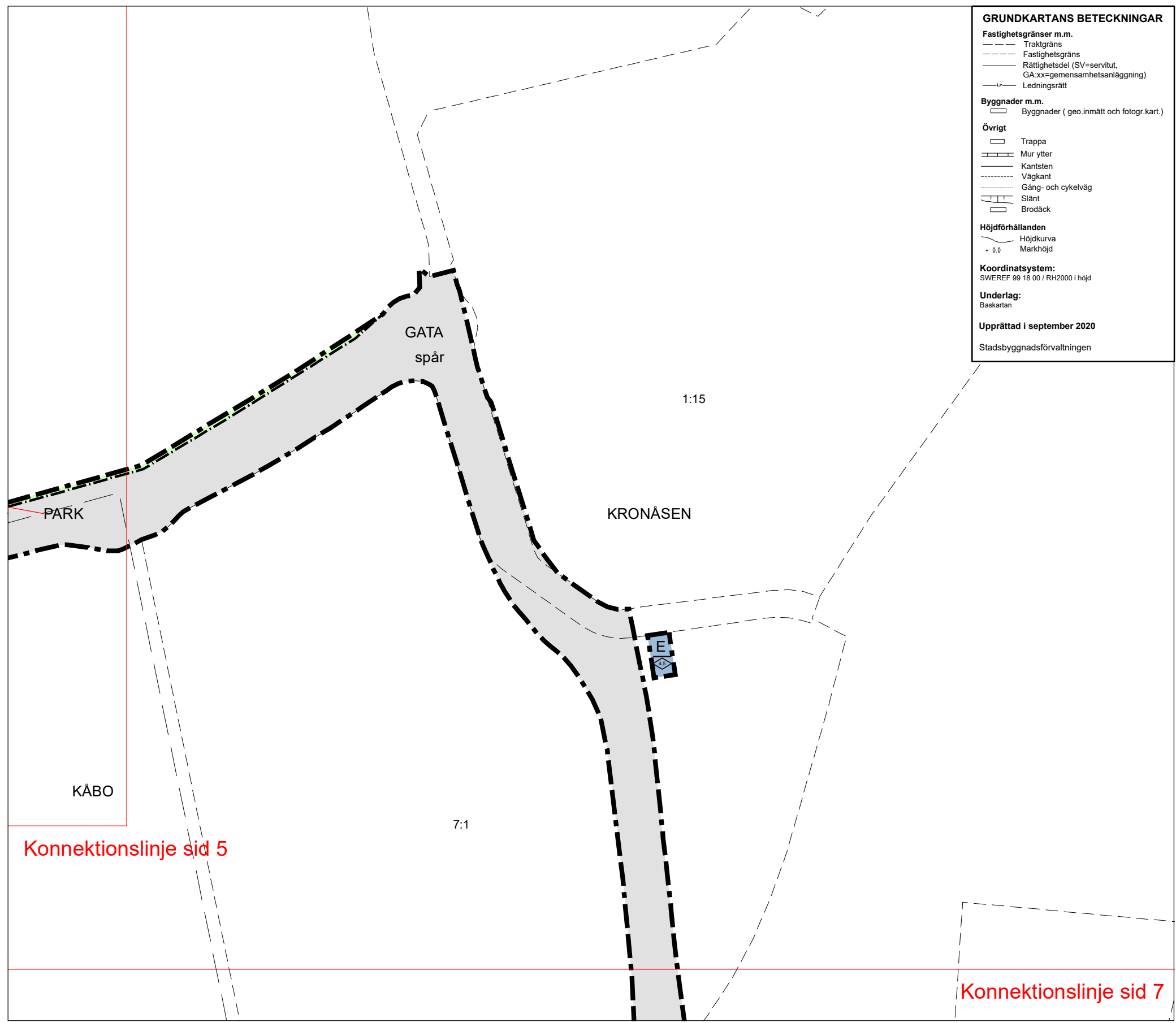
Tomtindelningar för kvarteret Munken, fastställd 1982 (Akt 0380-30/FJ30), kvarteret Grytet, fastställd 1974 (Akt 0380-18/NO87), del av kvarteret Haglet, fastställd 1983 (Akt 0380-22/NO100), kvarteret Bandstolen, fastställd 1968 (Akt 0380-1/VA33), kvarteret Valsätröplan, fastställd 1970 (Akt 0380-1/VA57) del av kvarteret Plogristen, fastställd 1969 (Akt 0380-6/VA7) upphör att gälla inom planområdet.

Uppsala kommun Samråd

Detaljplan för Kapacitetsstark kollektivtrafik

Upprättad: 2021-04-06

diarienummer: PBN 2019-002806



GRUNDKARTANS BETECKNINGAR

Fastighetsgränser m.m.
 - - - - - Traktgräns
 - - - - - Fastighetsgräns
 - - - - - Rättighetsdel (SV=servitut, GA.xx=gemensamhetsanläggning)
 - - - - - Ledningsrätt

Byggnader m.m.
 □ Byggnader (geo.inmätt och fotogr.kart.)

Övrigt
 □ Trappa
 ▬ Mur ytter
 ▬ Kantsten
 ▬ Vägkant
 ▬ Gång- och cykelväg
 ▬ Slänt
 ▬ Brodäck

Höjdförhållanden
 ~ Höjdkurva
 + 0,0 Markhöjd

Koordinatsystem:
 SWEREF 99 18 00 / RH2000 i höjd

Underlag:
 Baskartan

Upprättad i september 2020
 Stadsbyggnadsförvaltningen

PLANBESTÄMMELSER
 Följande gäller inom områden med nedanstående beteckningar. Endast angiven användning och utformning är tillåten. Där beteckning saknas gäller bestämmelsen inom hela planområdet.

GRÄNSBETECKNINGAR
 ■ Planområdesgräns
 - - - - - Användningsgräns
 - - - - - Egenskapsgräns
 + Administrativ gräns

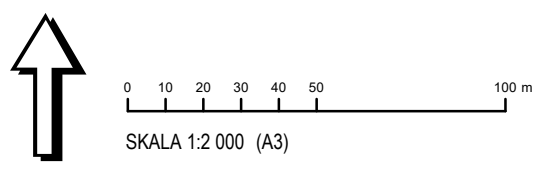
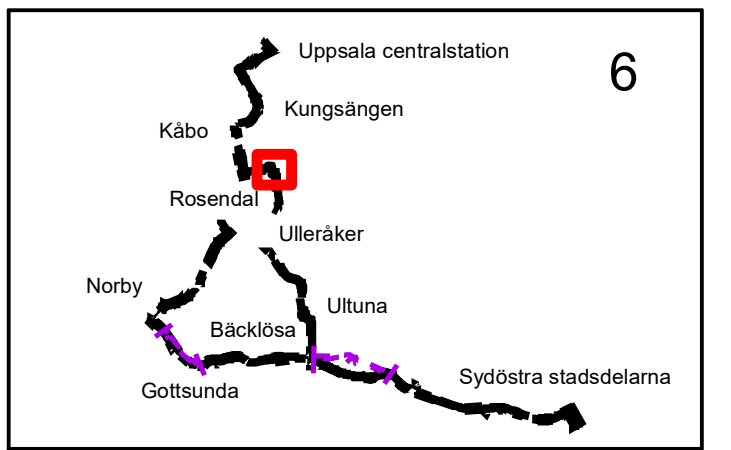
ANVÄNDNING AV MARK OCH VATTEN
Allmänna platser med kommunalt huvudmannskap
 GATA Gata, PBL 4 kap. 5 § 1 st 2 p.
 PARK Park, PBL 4 kap. 5 § 1 st 2 p.
 TORG Torg, PBL 4 kap. 5 § 1 st 2 p.
Kvartersmark
 B Bostäder, PBL 4 kap. 5 § 1 st 3 p.
 D Vård, PBL 4 kap. 5 § 1 st 3 p.
 E Tekniska anläggningar, PBL 4 kap. 5 § 1 st 3 p.
 E₁ Dagvattendamm, PBL 4 kap. 5 § 1 st 3 p.
 T₁ Kollektivtrafik. Anläggningar för spårtrafik får anordnas, PBL 4 kap. 5 § 1 st 3 p.
 L₁ Odling och djurhållning, PBL 4 kap. 5 § 1 st 3 p.
Vattenområden
 W₁ Öppet vattenområde där bro för gång- och cykeltrafik, spårvägstrafik, busstrafik och utryckningsfordon får uppföras, PBL 4 kap. 5 § 1 st 3 p.

EGENSKAPSBESTÄMMELSER ALLMÄN PLATS
Utformning
 spår Kollektivtrafik. Anläggningar för spårtrafik får anordnas, PBL 4 kap. 5 § 1 st 2 p.
 tunnel Gång- och cykeltunnel, PBL 4 kap. 5 § 1 st 2 p.
 go-passage Gång- och cykelpassage, PBL 4 kap. 5 § 1 st 2 p.
 slänt Vegetationsbeksidd slänt, PBL 4 kap. 5 § 1 st 2 p.
 dagvattendamm Dagvattendamm, PBL 4 kap. 5 § 1 st 2 p.
 bro Bro, PBL 4 kap. 5 § 1 st 2 p.
 V₁ Lägsta fri höjd är 4,7 meter, PBL 4 kap. 5 § 1 st 2 p.
 V₂ Lägsta fri höjd är 3,5 meter, PBL 4 kap. 5 § 1 st 2 p.

EGENSKAPSBESTÄMMELSER FÖR KVARTERSMARK
Omfattning
 0,0 Högsta nockhöjd är angivet värde i meter, PBL 4 kap. 11 § 1 st 1 p.
Placering
 Mark får inte förses med byggnad, PBL 4 kap. 16 § 1 st 1 p.
Mark
 n₁ Vegetationsbeksidd slänt, PBL 4 kap. 10 §

ADMINISTRATIVA BESTÄMMELSER
Genomförandetid
 Genomförandetiden är 5 år från den dag planen vinner laga kraft, PBL 4 kap. 21 §
Strandskydd
 a₁ Strandskyddet är upphävt. Allmän plats, PBL 4 kap. 17 §
 a₂ Strandskyddet är upphävt. Kvartersmark, PBL 4 kap. 17 §
 a₃ Strandskyddet är upphävt. Vattenområde, PBL 4 kap. 17 §

ILLUSTRATIONER
 - - - - - Alternativ sträcka
 Konnektionslinje



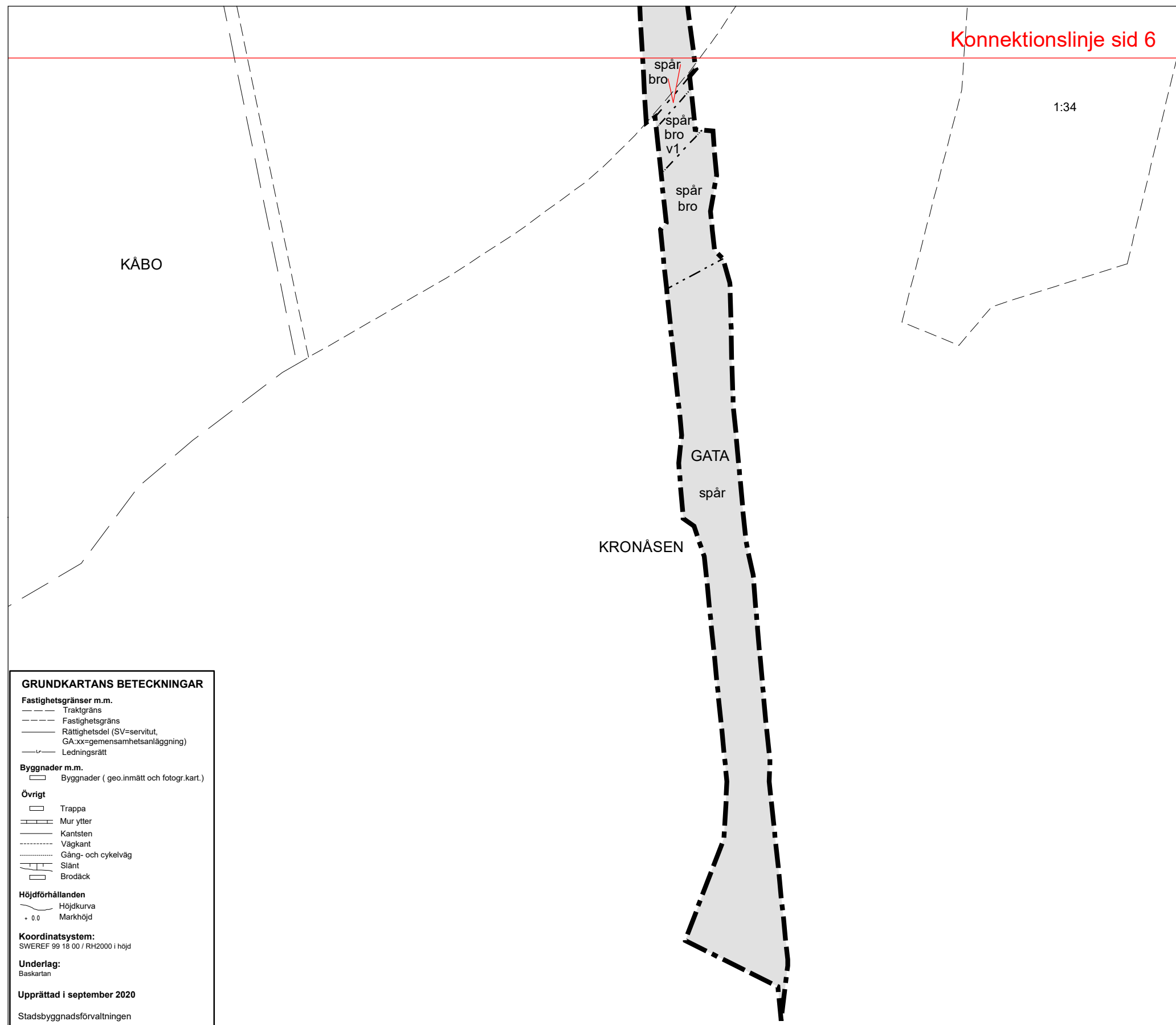
UPPLYSNINGAR
 Tomtindelningar för kvarteret Munken, fastställd 1982 (Akt 0380-30/FJ30), kvarteret Grytet, fastställd 1974 (Akt 0380-18/NO87), del av kvarteret Haglet, fastställd 1983 (Akt 0380-22/NO100), kvarteret Bandstolen, fastställd 1968 (Akt 0380-1/VA33), kvarteret Valsätröplan, fastställd 1970 (Akt 0380-1/VA57) del av kvarteret Plogristen, fastställd 1969 (Akt 0380-6/VA7) upphör att gälla inom planområdet.

Uppsala kommun Samråd

Detaljplan för Kapacitetsstark kollektivtrafik

Upprättad: 2021-04-06

diarienummer: PBN 2019-002806



Konnektionslinje sid 6

1:34

GRUNDKARTANS BETECKNINGAR

Fastighetsgränser m.m.

- Traktgräns
- Fastighetsgräns
- Rättighetsdel (SV=servitut, GA:xx=gemensamhetsanläggning)
- Ledningsrätt

Byggnader m.m.

- Byggnader (geo.inmätt och fotogr.kart.)

Övrigt

- Trappa
- Mur ytter
- Kantsten
- Väggkant
- Gång- och cykelväg
- Slänt
- Brodäck

Höjdförhållanden

- Höjdkurva
- Markhöjd

Koordinatsystem:
SWEREF 99 18 00 / RH2000 i höjd

Underlag:
Baskartan

Upprättad i september 2020
Stadsbyggnadsförvaltningen

PLANBESTÄMMELSER

Följande gäller inom områden med nedanstående beteckningar. Endast angiven användning och utformning är tillåten. Där beteckning saknas gäller bestämmelsen inom hela planområdet.

GRÄNSBETECKNINGAR

- Planområdesgräns
- Användningsgräns
- Egenskapsgräns
- Administrativ gräns

ANVÄNDNING AV MARK OCH VATTEN

Allmänna platser med kommunalt huvudmannaskap

- GATA** Gata, PBL 4 kap. 5 § 1 st 2 p.
- PARK** Park, PBL 4 kap. 5 § 1 st 2 p.
- TORG** Torg, PBL 4 kap. 5 § 1 st 2 p.

Kvartersmark

- B** Bostäder, PBL 4 kap. 5 § 1 st 3 p.
- D** Vård, PBL 4 kap. 5 § 1 st 3 p.
- E** Tekniska anläggningar, PBL 4 kap. 5 § 1 st 3 p.
- E₁** Dagvattendamm, PBL 4 kap. 5 § 1 st 3 p.
- T₁** Kollektivtrafik. Anläggningar för spårtrafik får anordnas, PBL 4 kap. 5 § 1 st 3 p.
- L₁** Odling och djurhållning, PBL 4 kap. 5 § 1 st 3 p.

Vattenområden

- W₁** Öppet vattenområde där bro för gång- och cykeltrafik, spårvägstrafik, busstrafik och utryckningsfordon får uppföras, PBL 4 kap. 5 § 1 st 3 p.

EGENSKAPSBESTÄMMELSER ALLMÄN PLATS

Utformning

- spår** Kollektivtrafik. Anläggningar för spårtrafik får anordnas, PBL 4 kap. 5 § 1 st 2 p.
- tunnel** Gång- och cykeltunnel, PBL 4 kap. 5 § 1 st 2 p.
- gö-passage** Gång- och cykelpassage, PBL 4 kap. 5 § 1 st 2 p.
- slänt** Vegetationsbeklädd slänt, PBL 4 kap. 5 § 1 st 2 p.
- dagvattendamm** Dagvattendamm, PBL 4 kap. 5 § 1 st 2 p.
- bro** Bro, PBL 4 kap. 5 § 1 st 2 p.
- v₁** Lägsta fri höjd är 4,7 meter, PBL 4 kap. 5 § 1 st 2 p.
- v₂** Lägsta fri höjd är 3,5 meter, PBL 4 kap. 5 § 1 st 2 p.

EGENSKAPSBESTÄMMELSER FÖR KVARTERSMARK

Omfattning

- 0,0** Högsta nockhöjd är angivet värde i meter, PBL 4 kap. 11 § 1 st 1 p.

Placering

- Marken** får inte förses med byggnad, PBL 4 kap. 16 § 1 st 1 p.

Mark

- n₁** Vegetationsbeklädd slänt, PBL 4 kap. 10 §

ADMINISTRATIVA BESTÄMMELSER

Genomförandetid

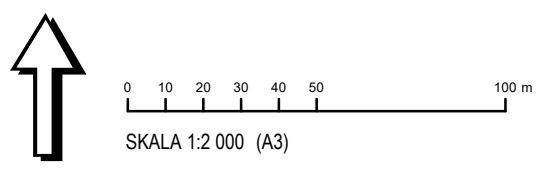
Genomförandetiden är 5 år från den dag planen vinner laga kraft, PBL 4 kap. 21 §

Strandskydd

- a₁** Strandskyddet är upphävt. Allmän plats, PBL 4 kap. 17 §
- a₂** Strandskyddet är upphävt. Kvartersmark, PBL 4 kap. 17 §
- a₃** Strandskyddet är upphävt. Vattenområde, PBL 4 kap. 17 §

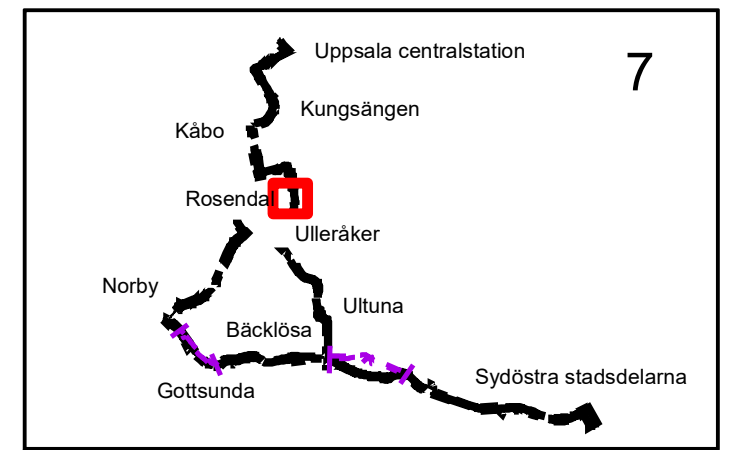
ILLUSTRATIONER

- Alternativ sträcka
- Konnektionslinje



UPPLYSNINGAR

Tomtindelningar för kvarteret Munken, fastställd 1982 (Akt 0380-30/FJ30), kvarteret Grytet, fastställd 1974 (Akt 0380-18/NO87), del av kvarteret Haglet, fastställd 1983 (Akt 0380-22/NO100), kvarteret Bandstolen, fastställd 1968 (Akt 0380-1/VA33), kvarteret Valsåtröplan, fastställd 1970 (Akt 0380-1/VA57) del av kvarteret Plogristen, fastställd 1969 (Akt 0380-6/VA7) upphör att gälla inom planområdet.



Uppsala kommun Samråd

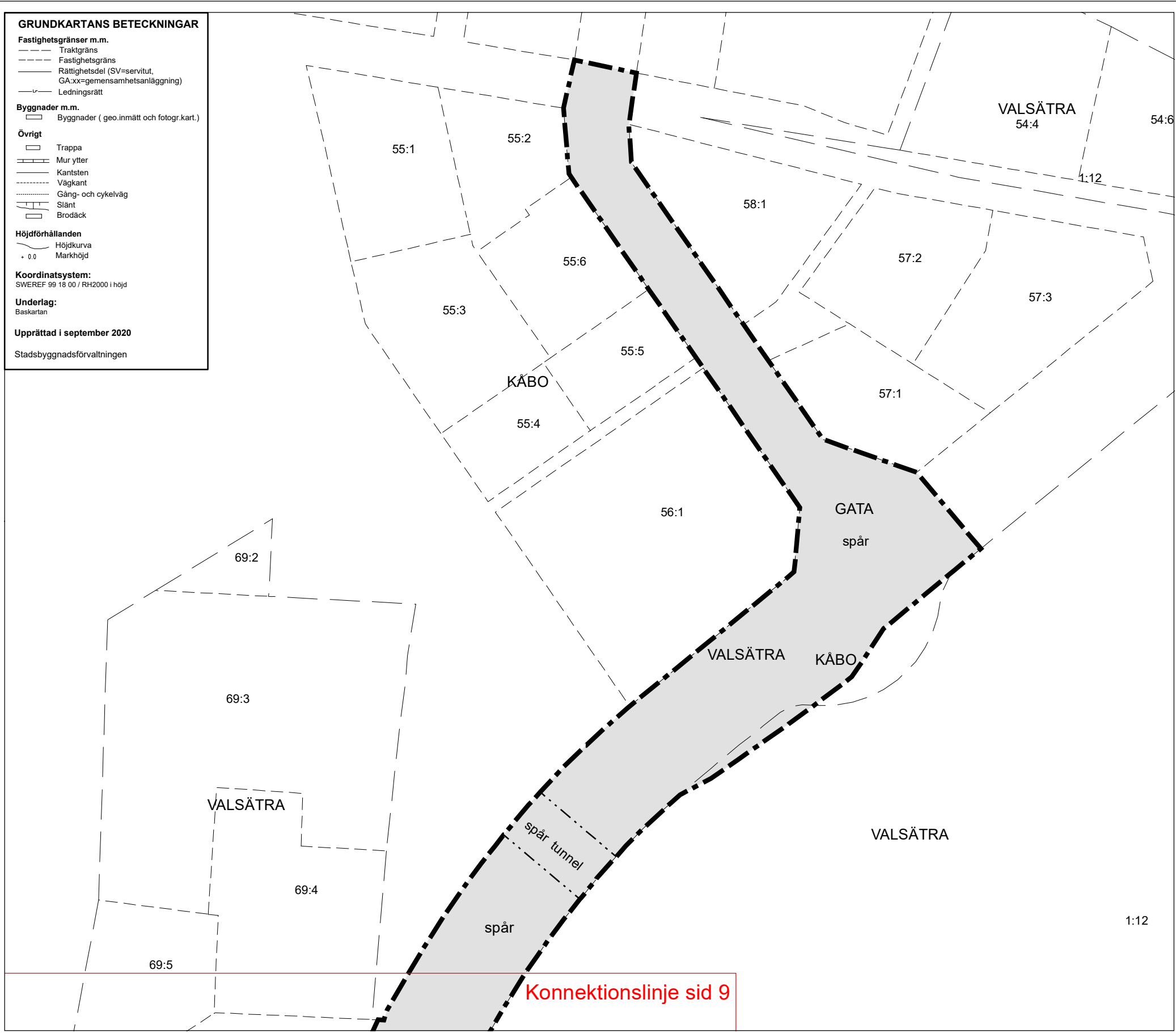
Detaljplan för Kapacitetsstark kollektivtrafik

Upprättad: 2021-04-06

diarienummer: PBN 2019-002806

GRUNDKARTANS BETECKNINGAR

- Fastighetsgränser m.m.**
 - - - - - Traktgräns
 - - - - - Fastighetsgräns
 - - - - - Rättighetsdel (SV=servitut, GA:xx=gemensamhetsanläggning)
 - - - - - Ledningsrätt
- Byggnader m.m.**
 □ Byggnader (geo.inmätt och fotogr.kart.)
- Övrigt**
 □ Trappa
 □ Mur ytter
 □ Kantsten
 □ Vägkant
 □ Gång- och cykelväg
 □ Slänt
 □ Brodäck
- Höjdförhållanden**
 ~ Höjdkurva
 + 0.0 Markhöjd
- Koordinatsystem:**
 SWEREF 99 18 00 / RH2000 i höjd
- Underlag:**
 Baskartan
- Upprättad i september 2020**
 Stadsbyggnadsförvaltningen



PLANBESTÄMMELSER

Följande gäller inom områden med nedanstående beteckningar. Endast angiven användning och utformning är tillåten. Där beteckning saknas gäller bestämmelsen inom hela planområdet.

GRÄNSBETECKNINGAR

- Planområdesgräns
- - - - - Användningsgräns
- - - - - Egenskapsgräns
- - - - - Administrativ gräns

ANVÄNDNING AV MARK OCH VATTEN

Allmänna platser med kommunalt huvudmannaskap

- GATA Gata, PBL 4 kap. 5 § 1 st 2 p.
- PARK Park, PBL 4 kap. 5 § 1 st 2 p.
- TORG Torg, PBL 4 kap. 5 § 1 st 2 p.

Kvartersmark

- B Bostäder, PBL 4 kap. 5 § 1 st 3 p.
- D Vård, PBL 4 kap. 5 § 1 st 3 p.
- E Tekniska anläggningar, PBL 4 kap. 5 § 1 st 3 p.
- E1 Dagvattendamm, PBL 4 kap. 5 § 1 st 3 p.
- T1 Kollektivtrafik. Anläggningar för spårtrafik får anordnas, PBL 4 kap. 5 § 1 st 3 p.
- L1 Odling och djurhållning, PBL 4 kap. 5 § 1 st 3 p.

Vattenområden

- W1 Öppet vattenområde där bro för gång- och cykeltrafik, spårvägstrafik, busstrafik och utryckningsfordon får uppföras, PBL 4 kap. 5 § 1 st 3 p.

EGENSKAPSBESTÄMMELSER ALLMÄN PLATS

Utformning

- spår Kollektivtrafik. Anläggningar för spårtrafik får anordnas, PBL 4 kap. 5 § 1 st 2 p.
- tunnel Gång- och cykeltunnel, PBL 4 kap. 5 § 1 st 2 p.
- go-passage Gång- och cykelpassage, PBL 4 kap. 5 § 1 st 2 p.
- slänt Vegetationsbeklädd slänt, PBL 4 kap. 5 § 1 st 2 p.
- dagvattendamm Dagvattendamm, PBL 4 kap. 5 § 1 st 2 p.
- bro Bro, PBL 4 kap. 5 § 1 st 2 p.
- V1 Lägsta fri höjd är 4,7 meter, PBL 4 kap. 5 § 1 st 2 p.
- V2 Lägsta fri höjd är 3,5 meter, PBL 4 kap. 5 § 1 st 2 p.

EGENSKAPSBESTÄMMELSER FÖR KVARTERSMARK

Omfattning

- 0.0 Högsta nockhöjd är angivet värde i meter, PBL 4 kap. 11 § 1 st 1 p.

Placering

- Marken får inte förses med byggnad, PBL 4 kap. 16 § 1 st 1 p.

Mark

- n1 Vegetationsbeklädd slänt, PBL 4 kap. 10 §

ADMINISTRATIVA BESTÄMMELSER

Genomförandetid

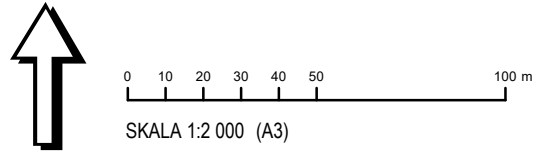
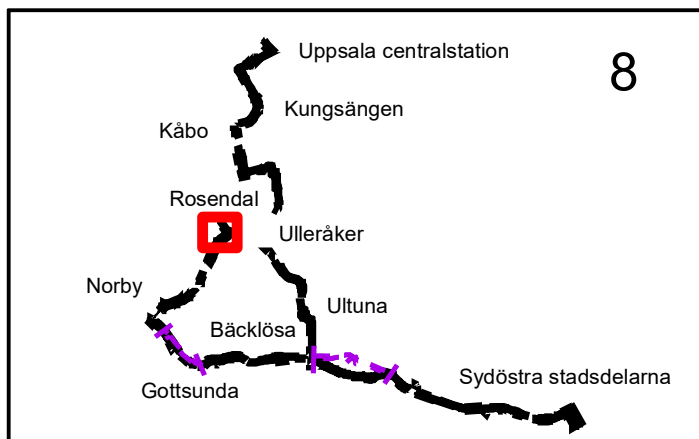
Genomförandetiden är 5 år från den dag planen vinner laga kraft, PBL 4 kap. 21 §

Strandskydd

- a1 Strandskyddet är upphävt. Allmän plats, PBL 4 kap. 17 §
- a2 Strandskyddet är upphävt. Kvartersmark, PBL 4 kap. 17 §
- a3 Strandskyddet är upphävt. Vattenområde, PBL 4 kap. 17 §

ILLUSTRATIONER

- - - - - Alternativ sträcka
- Konnektionslinje



UPPLYSNINGAR

Tomtindelningar för kvarteret Munken, fastställd 1982 (Akt 0380-30/FJ30), kvarteret Grytet, fastställd 1974 (Akt 0380-18/NO87), del av kvarteret Haglet, fastställd 1983 (Akt 0380-22/NO100), kvarteret Bandstolen, fastställd 1968 (Akt 0380-1/VA33), kvarteret Valsätraplan, fastställd 1970 (Akt 0380-1/VA57) del av kvarteret Plogristen, fastställd 1969 (Akt 0380-6/VA7) upphör att gälla inom planområdet.

Uppsala kommun Samråd

Detaljplan för Kapacitetsstark kollektivtrafik

Upprättad: 2021-04-06

diarienummer: PBN 2019-002806

GRUNDKARTANS BETECKNINGAR

Fastighetsgränser m.m.
 - - - - - Traktgräns
 - - - - - Fastighetsgräns
 - - - - - Rättighetsdel (SV=servitut, GA:xx=gemensamhetsanläggning)
 - - - - - Ledningsrätt

Byggnader m.m.
 □ Byggnader (geo.inmätt och fotogr.kart.)

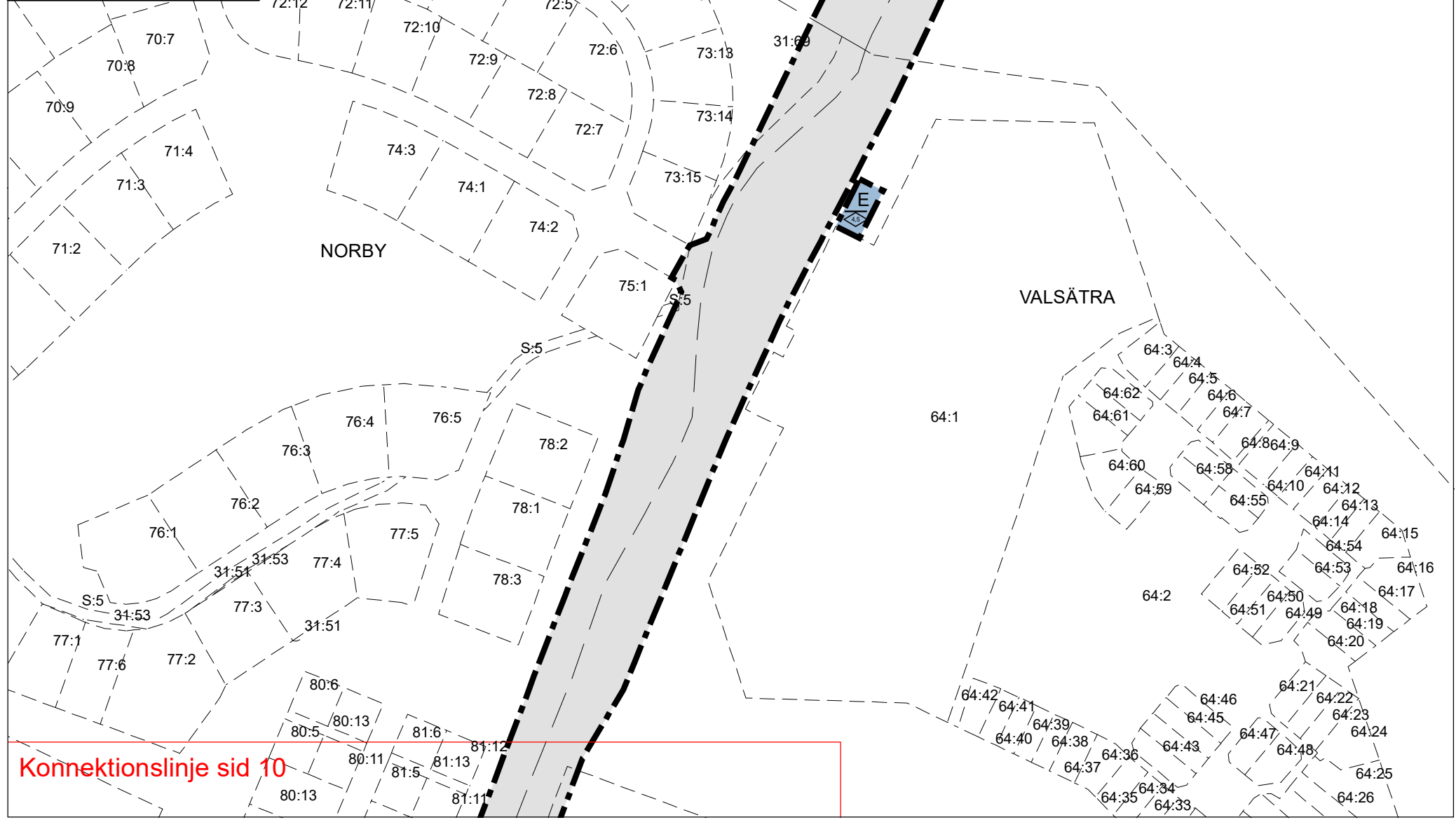
Övrigt
 □ Trappa
 □ Mur ytter
 □ Kantsten
 □ Vägkant
 □ Gång- och cykelväg
 □ Slänt
 □ Brodäck

Höjdförhållanden
 - - - - - Höjdkurva
 + 0.0 Markhöjd

Koordinatsystem:
 SWEREF 99 18 00 / RH2000 i höjd

Underlag:
 Baskartan

Upprättad i september 2020
 Stadsbyggnadsförvaltningen



PLANBESTÄMMELSER
 Följande gäller inom områden med nedanstående beteckningar. Endast angiven användning och utformning är tillåten. Där beteckning saknas gäller bestämmelsen inom hela planområdet.

GRÄNSBETECKNINGAR
 - - - - - Planområdesgräns
 - - - - - Användningsgräns
 - - - - - Egenskapsgräns
 - - - - - Administrativ gräns

ANVÄNDNING AV MARK OCH VATTEN
Allmänna platser med kommunalt huvudmannaskap
 GATA Gata, PBL 4 kap. 5 § 1 st 2 p.
 PARK Park, PBL 4 kap. 5 § 1 st 2 p.
 TORG Torg, PBL 4 kap. 5 § 1 st 2 p.

Kvartersmark
 B Bostäder, PBL 4 kap. 5 § 1 st 3 p.
 D Vård, PBL 4 kap. 5 § 1 st 3 p.
 E Tekniska anläggningar, PBL 4 kap. 5 § 1 st 3 p.
 E₁ Dagvattendamm, PBL 4 kap. 5 § 1 st 3 p.
 T₁ Kollektivtrafik. Anläggningar för spårtrafik får anordnas, PBL 4 kap. 5 § 1 st 3 p.
 L₁ Odling och djurhållning, PBL 4 kap. 5 § 1 st 3 p.

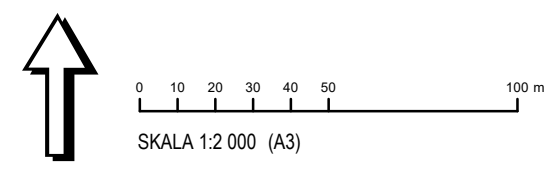
Vattenområden
 W₁ Öppet vattenområde där bro för gång- och cykeltrafik, spårvägstrafik, busstrafik och utryckningsfordon får uppföras, PBL 4 kap. 5 § 1 st 3 p.

EGENSKAPSBESTÄMMELSER ALLMÄN PLATS
Utformning
 spår Kollektivtrafik. Anläggningar för spårtrafik får anordnas, PBL 4 kap. 5 § 1 st 2 p.
 tunnel Gång- och cykeltunnel, PBL 4 kap. 5 § 1 st 2 p.
 go-passage Gång- och cykelpassage, PBL 4 kap. 5 § 1 st 2 p.
 slänt Vegetationsbeklädd slänt, PBL 4 kap. 5 § 1 st 2 p.
 dagvattendamm Dagvattendamm, PBL 4 kap. 5 § 1 st 2 p.
 bro Bro, PBL 4 kap. 5 § 1 st 2 p.
 V₁ Lägsta fri höjd är 4,7 meter, PBL 4 kap. 5 § 1 st 2 p.
 V₂ Lägsta fri höjd är 3,5 meter, PBL 4 kap. 5 § 1 st 2 p.

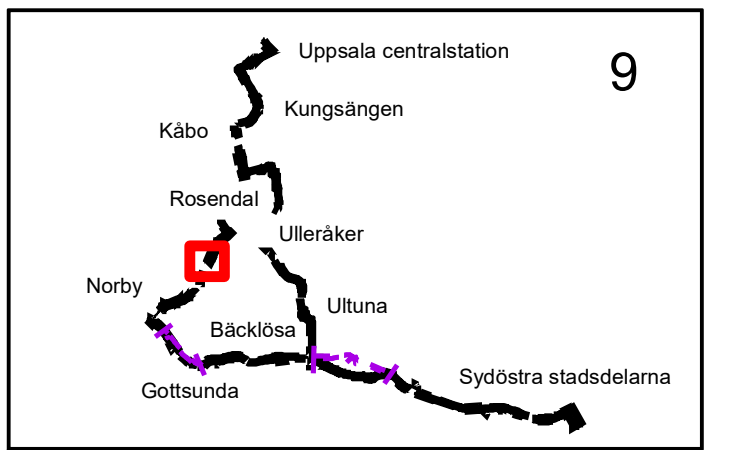
EGENSKAPSBESTÄMMELSER FÖR KVARTERSMARK
Omfattning
 0.0 Högsta nockhöjd är angivet värde i meter, PBL 4 kap. 11 § 1 st 1 p.
Placering
 Mark får inte förses med byggnad, PBL 4 kap. 16 § 1 st 1 p.
Mark
 n₁ Vegetationsbeklädd slänt, PBL 4 kap. 10 §

ADMINISTRATIVA BESTÄMMELSER
Genomförandetid
 Genomförandetiden är 5 år från den dag planen vinner laga kraft, PBL 4 kap. 21 §
Strandskydd
 a₁ Strandskyddet är upphävt. Allmän plats, PBL 4 kap. 17 §
 a₂ Strandskyddet är upphävt. Kvartersmark, PBL 4 kap. 17 §
 a₃ Strandskyddet är upphävt. Vattenområde, PBL 4 kap. 17 §

ILLUSTRATIONER
 - - - - - Alternativ sträcka
 Konnektionslinje



UPPLYSNINGAR
 Tomtindelningar för kvarteret Munken, fastställd 1982 (Akt 0380-30/FJ30), kvarteret Grytet, fastställd 1974 (Akt 0380-18/NO87), del av kvarteret Haglet, fastställd 1983 (Akt 0380-22/NO100), kvarteret Bandstolen, fastställd 1968 (Akt 0380-1/VA33), kvarteret Valsätrapan, fastställd 1970 (Akt 0380-1/VA57) del av kvarteret Plogristen, fastställd 1969 (Akt 0380-6/VA7) upphör att gälla inom planområdet.



Uppsala kommun Samråd

Detaljplan för Kapacitetsstark kollektivtrafik

Upprättad: 2021-04-06

diarienummer: PBN 2019-002806

GRUNDKARTANS BETECKNINGAR

Fastighetsgränser m.m.
 - - - - - Traktgräns
 - - - - - Fastighetsgräns
 - - - - - Rättighetsdel (SV=servitut, GA:xx=gemensamhetsanläggning)
 - - - - - Ledningsrätt

Byggnader m.m.
 □ Byggnader (geo.inmätt och fotogr.kart.)

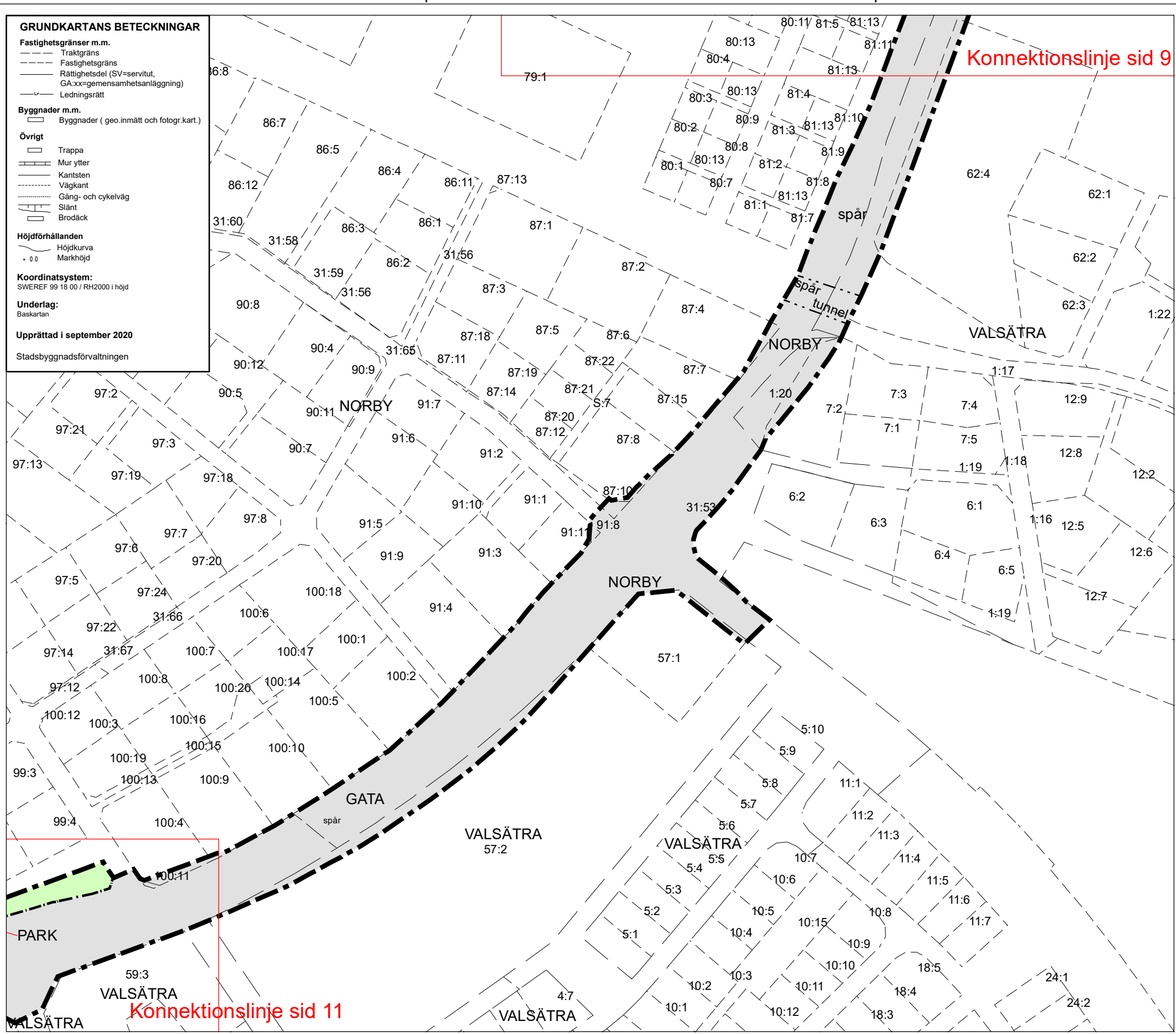
Övrigt
 □ Trappa
 □ Mur ytter
 □ Kantsten
 □ Vägkant
 □ Gång- och cykelväg
 □ Slänt
 □ Brodäck

Höjdförhållanden
 - - - - - Höjdkurva
 + 0.0 Markhöjd

Koordinatsystem:
 SWEREF 99 18 00 / RH2000 i höjd

Underlag:
 Baskartan

Upprättad i september 2020
 Stadsbyggnadsförvaltningen



PLANBESTÄMMELSER

Följande gäller inom områden med nedanstående beteckningar. Endast angiven användning och utformning är tillåten. Där beteckning saknas gäller bestämmelsen inom hela planområdet.

GRÄNSBETECKNINGAR

- Planområdesgräns
- - - - - Användningsgräns
- - - - - Egenskapsgräns
- - - - - Administrativ gräns

ANVÄNDNING AV MARK OCH VATTEN

Allmänna platser med kommunalt huvudmannaskap

- GATA Gata, PBL 4 kap. 5 § 1 st 2 p.
- PARK Park, PBL 4 kap. 5 § 1 st 2 p.
- TORG Torg, PBL 4 kap. 5 § 1 st 2 p.

Kvartersmark

- B Bostäder, PBL 4 kap. 5 § 1 st 3 p.
- D Vård, PBL 4 kap. 5 § 1 st 3 p.
- E Tekniska anläggningar, PBL 4 kap. 5 § 1 st 3 p.
- E₁ Dagvattendamm, PBL 4 kap. 5 § 1 st 3 p.
- T₁ Kollektivtrafik. Anläggningar för spårtrafik får anordnas, PBL 4 kap. 5 § 1 st 3 p.
- L₁ Odling och djurhållning, PBL 4 kap. 5 § 1 st 3 p.

Vattenområden

- W₁ Öppet vattenområde där bro för gång- och cykeltrafik, spårvägstrafik, busstrafik och utryckningsfordon får uppföras, PBL 4 kap. 5 § 1 st 3 p.

EGENSKAPSBESTÄMMELSER ALLMÄN PLATS

Utformning

- spår Kollektivtrafik. Anläggningar för spårtrafik får anordnas, PBL 4 kap. 5 § 1 st 2 p.
- tunnel Gång- och cykeltunnel, PBL 4 kap. 5 § 1 st 2 p.
- go-passage Gång- och cykelpassage, PBL 4 kap. 5 § 1 st 2 p.
- slänt Vegetationsbeklädd slänt, PBL 4 kap. 5 § 1 st 2 p.
- dagvattendamm Dagvattendamm, PBL 4 kap. 5 § 1 st 2 p.
- bro Bro, PBL 4 kap. 5 § 1 st 2 p.
- V₁ Lägsta fri höjd är 4,7 meter, PBL 4 kap. 5 § 1 st 2 p.
- V₂ Lägsta fri höjd är 3,5 meter, PBL 4 kap. 5 § 1 st 2 p.

EGENSKAPSBESTÄMMELSER FÖR KVARTERSMARK

Omfattning

- 0.0 Högsta nockhöjd är angivet värde i meter, PBL 4 kap. 11 § 1 st 1 p.

Placering

- Marken får inte förses med byggnad, PBL 4 kap. 16 § 1 st 1 p.

Mark

- n₁ Vegetationsbeklädd slänt, PBL 4 kap. 10 §

ADMINISTRATIVA BESTÄMMELSER

Genomförandetid

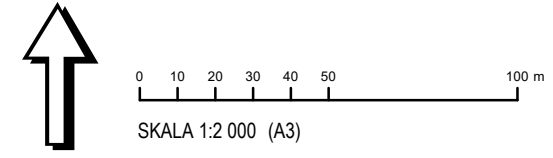
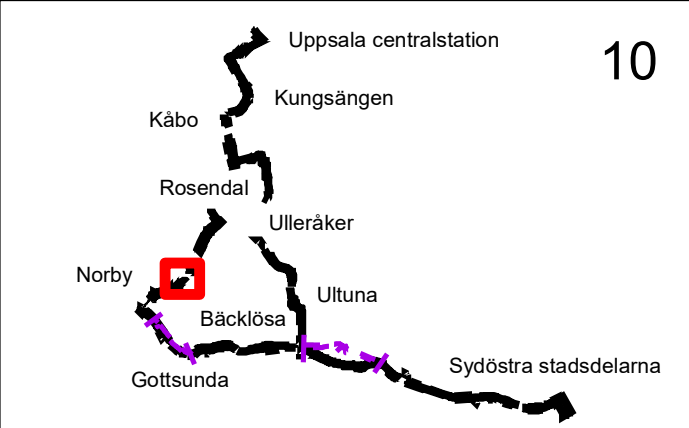
Genomförandetiden är 5 år från den dag planen vinner laga kraft, PBL 4 kap. 21 §

Strandskydd

- a₁ Strandskyddet är upphävt. Allmän plats, PBL 4 kap. 17 §
- a₂ Strandskyddet är upphävt. Kvartersmark, PBL 4 kap. 17 §
- a₃ Strandskyddet är upphävt. Vattenområde, PBL 4 kap. 17 §

ILLUSTRATIONER

- - - - - Alternativ sträcka
- Konnektionslinje



UPPLYSNINGAR

Tomtindelningar för kvarteret Munken, fastställd 1982 (Akt 0380-30/FJ30), kvarteret Grytet, fastställd 1974 (Akt 0380-18/NO87), del av kvarteret Haglet, fastställd 1983 (Akt 0380-22/NO100), kvarteret Bandstolen, fastställd 1968 (Akt 0380-1/VA33), kvarteret Valsättraplan, fastställd 1970 (Akt 0380-1/VA57) del av kvarteret Plogristen, fastställd 1969 (Akt 0380-6/VA7) upphör att gälla inom planområdet.

Uppsala kommun Samråd

Detaljplan för Kapacitetsstark kollektivtrafik

Upprättad: 2021-04-06

diarienummer: PBN 2019-002806

GRUNDKARTANS BETECKNINGAR

Fastighetsgränser m.m.
 - Traktgräns
 - Fastighetsgräns
 - Rättighetsdel (SV=servitut, GA=xx=gemensamhetsanläggning)
 - Ledningsrätt

Byggnader m.m.
 - Byggnader (geo.inmätt och fotogr.kart.)

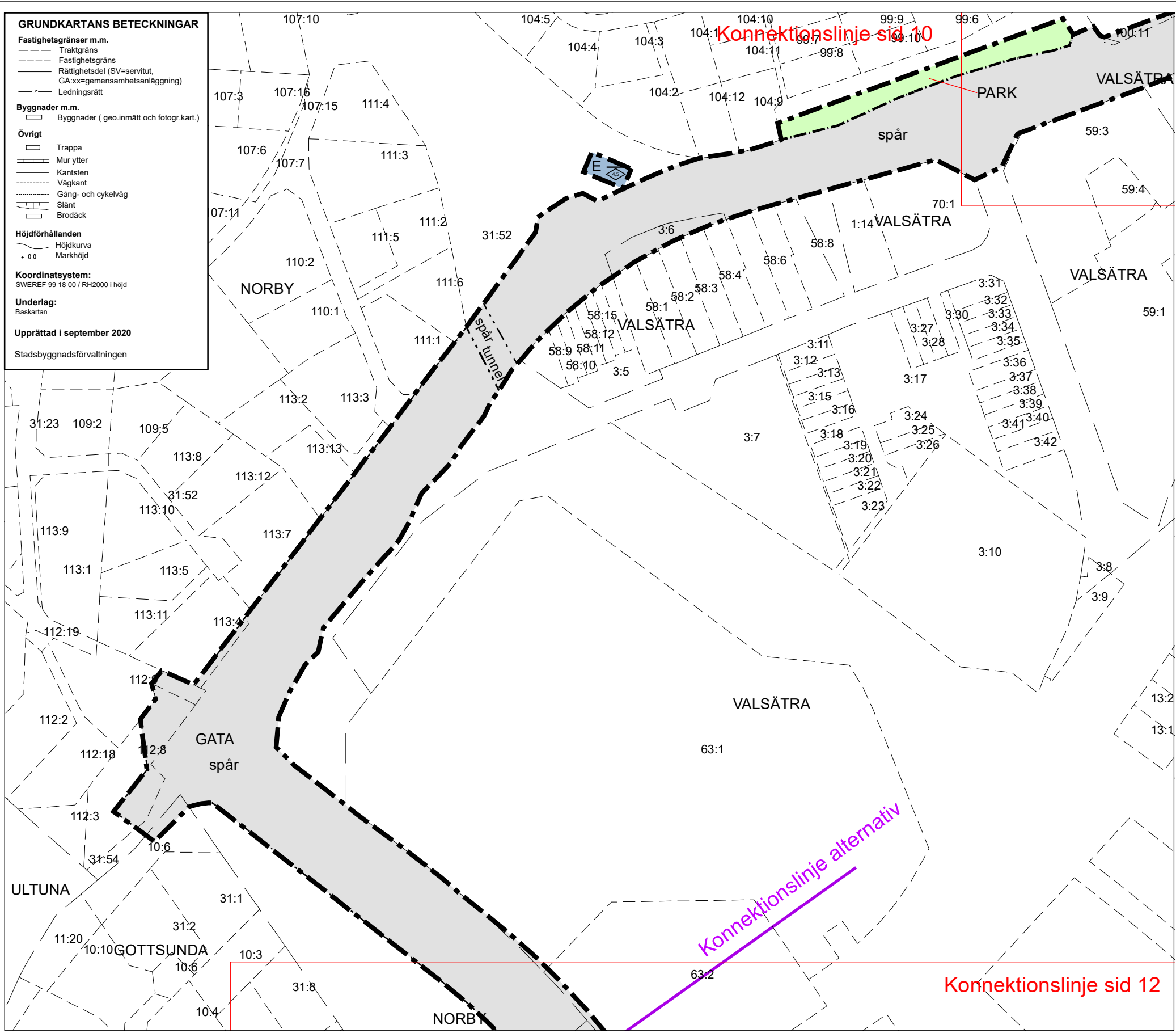
Övrigt
 - Trappa
 - Mur ytter
 - Kantsten
 - Vägkant
 - Gång- och cykelväg
 - Slänt
 - Brodäck

Höjdförhållanden
 - Höjdkurva
 - Markhöjd

Koordinatsystem:
 SWEREF 99 18 00 / RH2000 i höjd

Underlag:
 Baskartan

Upprättad i september 2020
 Stadsbyggnadsförvaltningen



PLANBESTÄMMELSER
 Följande gäller inom områden med nedanstående beteckningar. Endast angiven användning och utformning är tillåten. Där beteckning saknas gäller bestämmelsen inom hela planområdet.

GRÄNSBETECKNINGAR
 - Planområdesgräns
 - Användningsgräns
 - Egenskapsgräns
 - Administrativ gräns

ANVÄNDNING AV MARK OCH VATTEN
Allmänna platser med kommunalt huvudmannaskap
 GATA Gata, PBL 4 kap. 5 § 1 st 2 p.
 PARK Park, PBL 4 kap. 5 § 1 st 2 p.
 TORG Torg, PBL 4 kap. 5 § 1 st 2 p.

Kvartersmark
 B Bostäder, PBL 4 kap. 5 § 1 st 3 p.
 D Vård, PBL 4 kap. 5 § 1 st 3 p.
 E Tekniska anläggningar, PBL 4 kap. 5 § 1 st 3 p.
 E1 Dagvattendamm, PBL 4 kap. 5 § 1 st 3 p.
 T1 Kollektivtrafik. Anläggningar för spårtrafik får anordnas, PBL 4 kap. 5 § 1 st 3 p.
 L1 Odling och djurhållning, PBL 4 kap. 5 § 1 st 3 p.

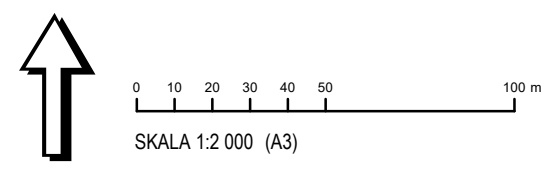
Vattenområden
 W1 Öppet vattenområde där bro för gång- och cykeltrafik, spårvägstrafik, busstrafik och utryckningsfordon får uppföras, PBL 4 kap. 5 § 1 st 3 p.

EGENSKAPSBESTÄMMELSER ALLMÄN PLATS
Utformning
 spår Kollektivtrafik. Anläggningar för spårtrafik får anordnas, PBL 4 kap. 5 § 1 st 2 p.
 tunnel Gång- och cykeltunnel, PBL 4 kap. 5 § 1 st 2 p.
 go-passage Gång- och cykelpassage, PBL 4 kap. 5 § 1 st 2 p.
 slänt Vegetationsbeksidd slänt, PBL 4 kap. 5 § 1 st 2 p.
 dagvattendamm Dagvattendamm, PBL 4 kap. 5 § 1 st 2 p.
 bro Bro, PBL 4 kap. 5 § 1 st 2 p.
 V1 Lägsta fri höjd är 4,7 meter, PBL 4 kap. 5 § 1 st 2 p.
 V2 Lägsta fri höjd är 3,5 meter, PBL 4 kap. 5 § 1 st 2 p.

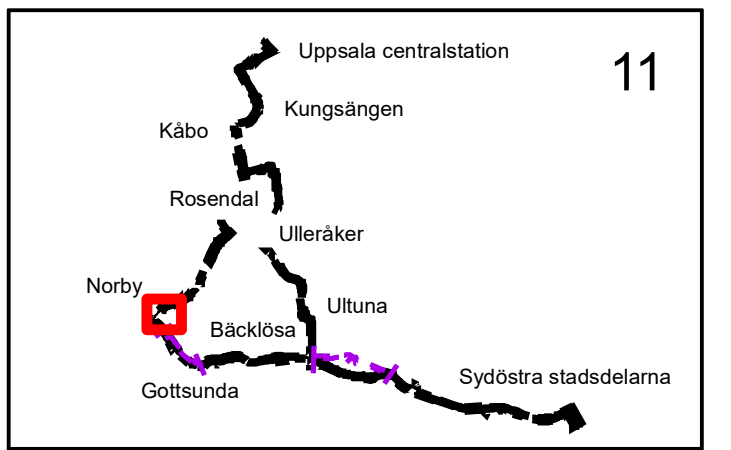
EGENSKAPSBESTÄMMELSER FÖR KVARTERSMARK
Omfattning
 0,0 Högsta nockhöjd är angivet värde i meter, PBL 4 kap. 11 § 1 st 1 p.
Placering
 Mark får inte förses med byggnad, PBL 4 kap. 16 § 1 st 1 p.
Mark
 n1 Vegetationsbeksidd slänt, PBL 4 kap. 10 §

ADMINISTRATIVA BESTÄMMELSER
Genomförandetid
 Genomförandetiden är 5 år från den dag planen vinner laga kraft, PBL 4 kap. 21 §
Strandskydd
 a1 Strandskyddet är upphävt. Allmän plats, PBL 4 kap. 17 §
 a2 Strandskyddet är upphävt. Kvartersmark, PBL 4 kap. 17 §
 a3 Strandskyddet är upphävt. Vattenområde, PBL 4 kap. 17 §

ILLUSTRATIONER
 - Alternativ sträcka
 - Konnektionslinje



UPPLYSNINGAR
 Tomtindelningar för kvarteret Munken, fastställd 1982 (Akt 0380-30/FJ30), kvarteret Grytet, fastställd 1974 (Akt 0380-18/NO87), del av kvarteret Haglet, fastställd 1983 (Akt 0380-22/NO100), kvarteret Bandstolen, fastställd 1968 (Akt 0380-1/VA33), kvarteret Valsättra, fastställd 1970 (Akt 0380-1/VA57) del av kvarteret Plogristen, fastställd 1969 (Akt 0380-6/VA7) upphör att gälla inom planområdet.

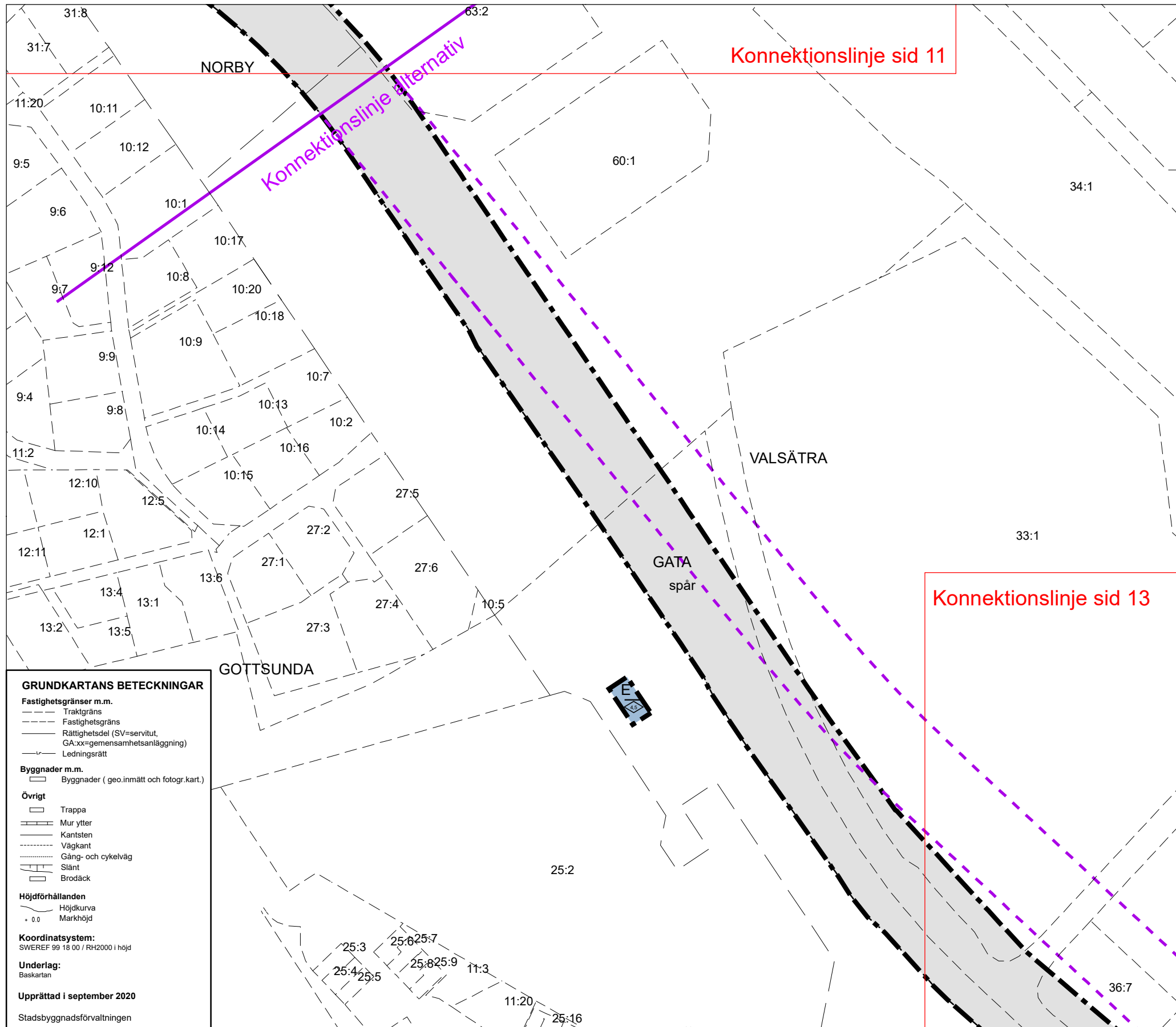


Uppsala kommun Samråd

Detaljplan för Kapacitetsstark kollektivtrafik

Upprättad: 2021-04-06

diarienummer: PBN 2019-002806



GRUNDKARTANS BETECKNINGAR

Fastighetsgränser m.m.

- Traktgräns
- Fastighetsgräns
- Rättighetsdel (SV=servitut, GA:xx=gemensamhetsanläggning)
- Ledningsrätt

Byggnader m.m.

- Byggnader (geo.inmätt och fotogr.kart.)

Övrigt

- Trappa
- Mur ytter
- Kantsten
- Vägkant
- Gång- och cykelväg
- Slänt
- Brodäck

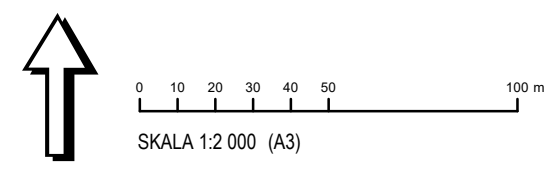
Höjdförhållanden

- Höjdkurva
- Markhöjd
- 0.0

Koordinatsystem:
SWEREF 99 18 00 / RH2000 i höjd

Underlag:
Baskartan

Upprättad i september 2020
Stadsbyggnadsförvaltningen



UPPLYSNINGAR

Tomtindelningar för kvarteret Munken, fastställd 1982 (Akt 0380-30/FJ30), kvarteret Grytet, fastställd 1974 (Akt 0380-18/NO87), del av kvarteret Haglet, fastställd 1983 (Akt 0380-22/NO100), kvarteret Bandstolen, fastställd 1968 (Akt 0380-1/VA33), kvarteret Valsåtrapan, fastställd 1970 (Akt 0380-1/VA57) del av kvarteret Plogristen, fastställd 1969 (Akt 0380-6/VA7) upphör att gälla inom planområdet.

PLANBESTÄMMELSER

Följande gäller inom områden med nedanstående beteckningar. Endast angiven användning och utformning är tillåten. Där beteckning saknas gäller bestämmelsen inom hela planområdet.

- GRÄNSBETECKNINGAR**
- Planområdesgräns
 - Användningsgräns
 - Egenskapsgräns
 - Administrativ gräns

ANVÄNDNING AV MARK OCH VATTEN

Allmänna platser med kommunalt huvudmannskap

- GATA** Gata, PBL 4 kap. 5 § 1 st 2 p.
- PARK** Park, PBL 4 kap. 5 § 1 st 2 p.
- TORG** Torg, PBL 4 kap. 5 § 1 st 2 p.

Kvartersmark

- B** Bostäder, PBL 4 kap. 5 § 1 st 3 p.
- D** Vård, PBL 4 kap. 5 § 1 st 3 p.
- E** Tekniska anläggningar, PBL 4 kap. 5 § 1 st 3 p.
- E₁** Dagvattendamm, PBL 4 kap. 5 § 1 st 3 p.
- T₁** Kollektivtrafik. Anläggningar för spårtrafik får anordnas, PBL 4 kap. 5 § 1 st 3 p.
- L₁** Odling och djurhållning, PBL 4 kap. 5 § 1 st 3 p.

Vattenområden

- W₁** Öppet vattenområde där bro för gång- och cykeltrafik, spårvägstrafik, busstrafik och utryckningsfordon får uppföras, PBL 4 kap. 5 § 1 st 3 p.

EGENSKAPSBESTÄMMELSER ALLMÄN PLATS

Utformning

- spår** Kollektivtrafik. Anläggningar för spårtrafik får anordnas, PBL 4 kap. 5 § 1 st 2 p.
- tunnel** Gång- och cykeltunnel, PBL 4 kap. 5 § 1 st 2 p.
- go-passage** Gång- och cykelpassage, PBL 4 kap. 5 § 1 st 2 p.
- slänt** Vegetationsbeklädd slänt, PBL 4 kap. 5 § 1 st 2 p.
- dagvattendamm** Dagvattendamm, PBL 4 kap. 5 § 1 st 2 p.
- bro** Bro, PBL 4 kap. 5 § 1 st 2 p.
- V₁** Lägsta fri höjd är 4,7 meter, PBL 4 kap. 5 § 1 st 2 p.
- V₂** Lägsta fri höjd är 3,5 meter, PBL 4 kap. 5 § 1 st 2 p.

EGENSKAPSBESTÄMMELSER FÖR KVARTERSMARK

Omfattning

- 0.0** Högsta nockhöjd är angivet värde i meter, PBL 4 kap. 11 § 1 st 1 p.

Placering

- Marken** får inte förseas med byggnad, PBL 4 kap. 16 § 1 st 1 p.

Mark

- n₁** Vegetationsbeklädd slänt, PBL 4 kap. 10 §

ADMINISTRATIVA BESTÄMMELSER

Genomförandetid

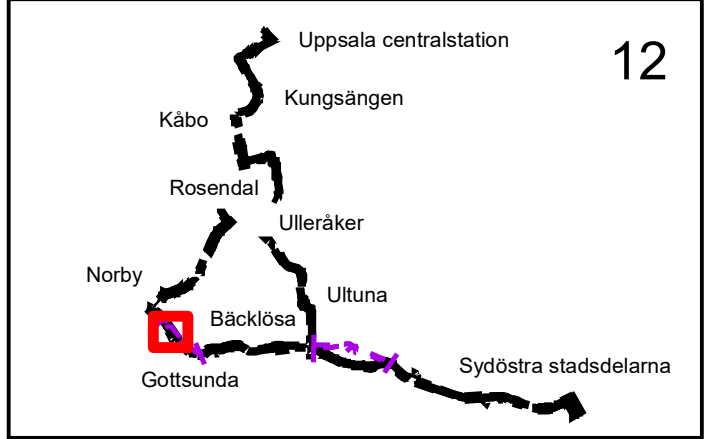
Genomförandetiden är 5 år från den dag planen vinner laga kraft, PBL 4 kap. 21 §

Strandskydd

- a₁** Strandskyddet är upphävt. Allmän plats, PBL 4 kap. 17 §
- a₂** Strandskyddet är upphävt. Kvartersmark, PBL 4 kap. 17 §
- a₃** Strandskyddet är upphävt. Vattenområde, PBL 4 kap. 17 §

ILLUSTRATIONER

- Alternativ sträcka
- Konnektionslinje



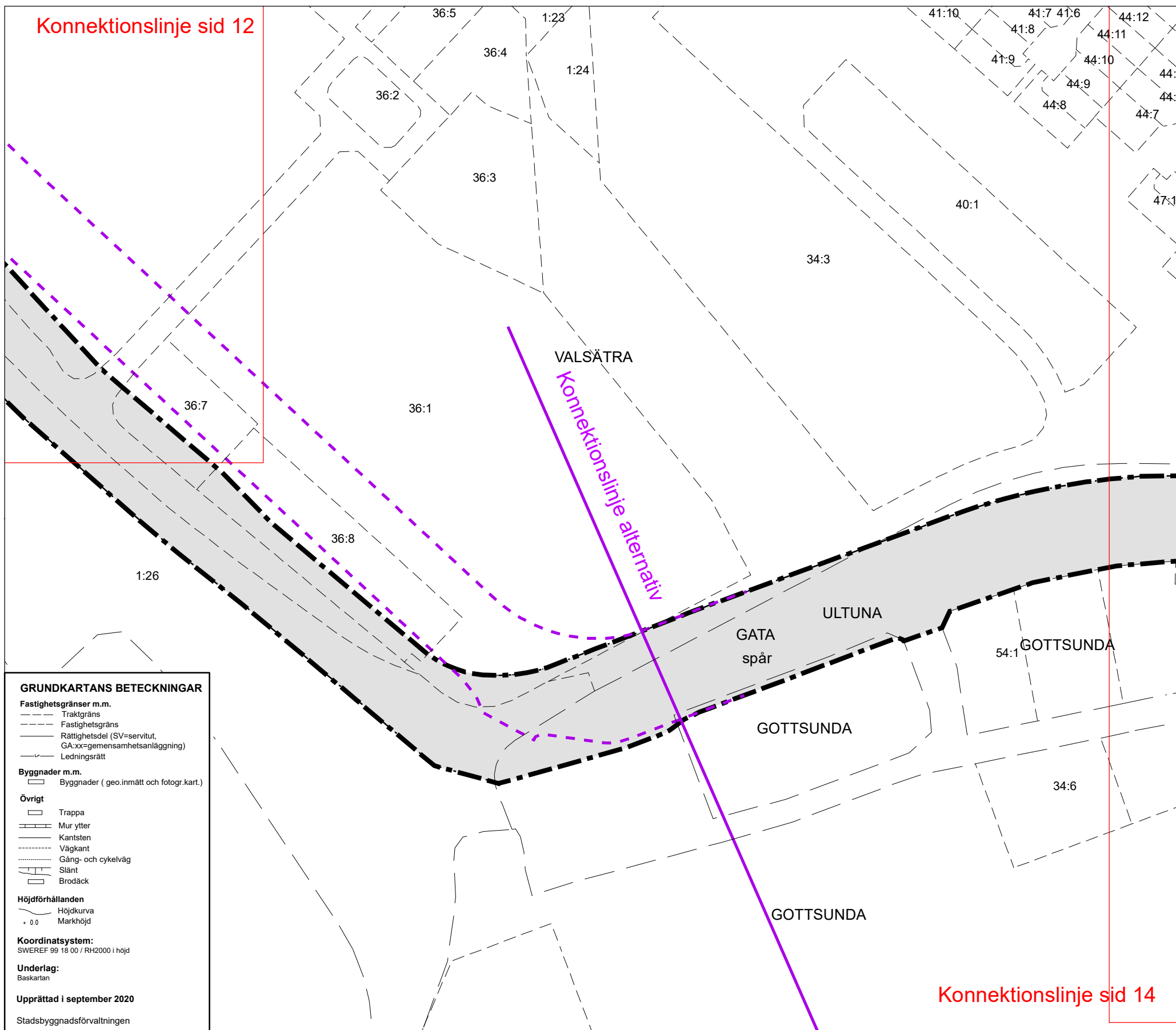
Uppsala kommun Samråd

Detaljplan för Kapacitetsstark kollektivtrafik

Upprättad: 2021-04-06

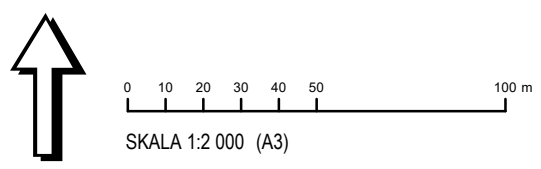
diarienummer: PBN 2019-002806

Konnektionslinje sid 12

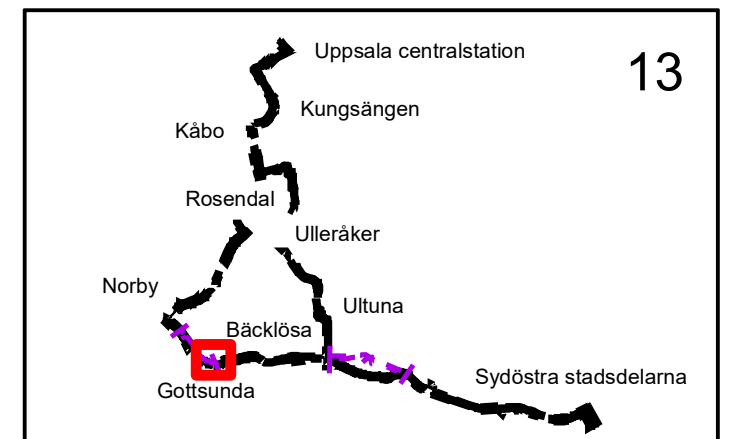


- PLANBESTÄMMELSER**
Följande gäller inom områden med nedanstående beteckningar. Endast angiven användning och utformning är tillåten. Där beteckning saknas gäller bestämmelsen inom hela planområdet.
- GRÄNSBETECKNINGAR**
 ■ Planområdesgräns
 - Användningsgräns
 - Egenskapsgräns
 - Administrativ gräns
- ANVÄNDNING AV MARK OCH VATTEN**
Allmänna platser med kommunalt huvudmannaskap
 GATA Gata, PBL 4 kap. 5 § 1 st 2 p.
 PARK Park, PBL 4 kap. 5 § 1 st 2 p.
 TORG Torg, PBL 4 kap. 5 § 1 st 2 p.
Kvartersmark
 B Bostäder, PBL 4 kap. 5 § 1 st 3 p.
 D Vård, PBL 4 kap. 5 § 1 st 3 p.
 E Tekniska anläggningar, PBL 4 kap. 5 § 1 st 3 p.
 E₁ Dagvattendamm, PBL 4 kap. 5 § 1 st 3 p.
 T₁ Kollektivtrafik. Anläggningar för spårtrafik får anordnas, PBL 4 kap. 5 § 1 st 3 p.
 L₁ Odling och djurhållning, PBL 4 kap. 5 § 1 st 3 p.
Vattenområden
 W₁ Öppet vattenområde där bro för gång- och cykeltrafik, spårvägstrafik, busstrafik och utryckningsfordon får uppföras, PBL 4 kap. 5 § 1 st 3 p.
- EGENSKAPSBESTÄMMELSER ALLMÄN PLATS**
Utformning
 spår Kollektivtrafik. Anläggningar för spårtrafik får anordnas, PBL 4 kap. 5 § 1 st 2 p.
 tunnel Gång- och cykeltunnel, PBL 4 kap. 5 § 1 st 2 p.
 go-passage Gång- och cykelpassage, PBL 4 kap. 5 § 1 st 2 p.
 slänt Vegetationsbeklädd slänt, PBL 4 kap. 5 § 1 st 2 p.
 dagvattendamm Dagvattendamm, PBL 4 kap. 5 § 1 st 2 p.
 bro Bro, PBL 4 kap. 5 § 1 st 2 p.
 V₁ Lägsta fri höjd är 4,7 meter, PBL 4 kap. 5 § 1 st 2 p.
 V₂ Lägsta fri höjd är 3,5 meter, PBL 4 kap. 5 § 1 st 2 p.
- EGENSKAPSBESTÄMMELSER FÖR KVARTERSMARK**
Omfattning
 0,0 Högsta nockhöjd är angivet värde i meter, PBL 4 kap. 11 § 1 st 1 p.
Placering
 Marken får inte förses med byggnad, PBL 4 kap. 16 § 1 st 1 p.
Mark
 n₁ Vegetationsbeklädd slänt, PBL 4 kap. 10 §
- ADMINISTRATIVA BESTÄMMELSER**
Genomförandetid
 Genomförandetiden är 5 år från den dag planen vinner laga kraft, PBL 4 kap. 21 §
Strandskydd
 a₁ Strandskyddet är upphävt. Allmän plats, PBL 4 kap. 17 §
 a₂ Strandskyddet är upphävt. Kvartersmark, PBL 4 kap. 17 §
 a₃ Strandskyddet är upphävt. Vattenområde, PBL 4 kap. 17 §
- ILLUSTRATIONER**
 - Alternativ sträcka
 - Konnektionslinje

- GRUNDKARTANS BETECKNINGAR**
- Fastighetsgränser m.m.**
 - - - - - Traktgräns
 - - - - - Fastighetsgräns
 - - - - - Rättighetsdel (SV=servitut, GA:xx=gemensamhetsanläggning)
 - - - - - Ledningsrätt
- Byggnader m.m.**
 □ Byggnader (geo.inmätt och fotogr.kart.)
- Övrigt**
 □ Trappa
 □ Mur ytter
 □ Kantsten
 □ Vägkant
 □ Gång- och cykelväg
 □ Slänt
 □ Brodäck
- Höjdförhållanden**
 - Höjdkurva
 - 0,0 Markhöjd
- Koordinatsystem:**
 SWEREF 99 18 00 / RH2000 i höjd
- Underlag:**
 Baskartan
- Upprättad i september 2020**
 Stadsbyggnadsförvaltningen



UPPLYSNINGAR
 Tomtindelningar för kvarteret Munken, fastställd 1982 (Akt 0380-30/FJ30), kvarteret Grytet, fastställd 1974 (Akt 0380-18/NO87), del av kvarteret Haglet, fastställd 1983 (Akt 0380-22/NO100), kvarteret Bandstolen, fastställd 1968 (Akt 0380-1/VA33), kvarteret Valsätraplan, fastställd 1970 (Akt 0380-1/VA57) del av kvarteret Plogristen, fastställd 1969 (Akt 0380-6/VA7) upphör att gälla inom planområdet.



Uppsala kommun Samråd

Detaljplan för Kapacitetsstark kollektivtrafik

Upprättad: 2021-04-06

diarienummer: PBN 2019-002806

GRUNDKARTANS BETECKNINGAR

Fastighetsgränser m.m.
 - - - - - Traktgräns
 - - - - - Fastighetsgräns
 - - - - - Rättighetsdel (SV=servitut, GA:xx=gemensamhetsanläggning)
 - - - - - Ledningsrätt

Byggnader m.m.
 □ Byggnader (geo.inmätt och fotogr.kart.)

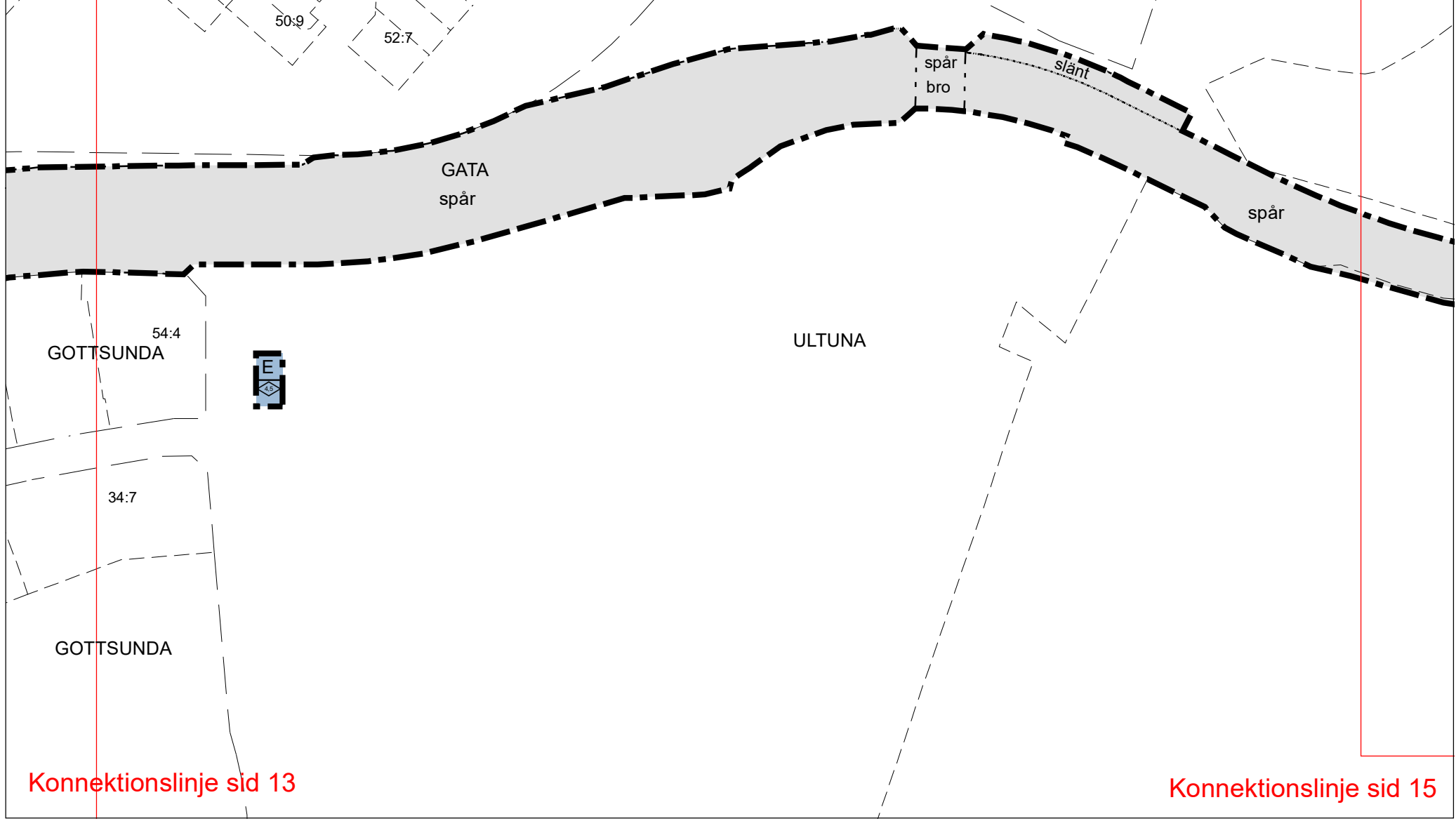
Övrigt
 □ Trappa
 □ Mur ytter
 □ Kantsten
 □ Vägkant
 □ Gång- och cykelväg
 □ Slänt
 □ Brodäck

Höjdförhållanden
 ~ Höjdkurva
 + 0.0 Markhöjd

Koordinatsystem:
 SWEREF 99 18 00 / RH2000 i höjd

Underlag:
 Baskartan

Upprättad i september 2020
 Stadsbyggnadsförvaltningen



PLANBESTÄMMELSER

Följande gäller inom områden med nedanstående beteckningar. Endast angiven användning och utformning är tillåten. Där beteckning saknas gäller bestämmelsen inom hela planområdet.

GRÄNSBETECKNINGAR

- Planområdesgräns
- - - - - Användningsgräns
- - - - - Egenskapsgräns
- - - - - Administrativ gräns

ANVÄNDNING AV MARK OCH VATTEN

Allmänna platser med kommunalt huvudmannaskap

- GATA Gata, PBL 4 kap. 5 § 1 st 2 p.
- PARK Park, PBL 4 kap. 5 § 1 st 2 p.
- TORG Torg, PBL 4 kap. 5 § 1 st 2 p.

Kvartersmark

- B Bostäder, PBL 4 kap. 5 § 1 st 3 p.
- D Vård, PBL 4 kap. 5 § 1 st 3 p.
- E Tekniska anläggningar, PBL 4 kap. 5 § 1 st 3 p.
- E₁ Dagvattendamm, PBL 4 kap. 5 § 1 st 3 p.
- T₁ Kollektivtrafik. Anläggningar för spårtrafik får anordnas, PBL 4 kap. 5 § 1 st 3 p.
- L₁ Odling och djurhållning, PBL 4 kap. 5 § 1 st 3 p.

Vattenområden

- W₁ Öppet vattenområde där bro för gång- och cykeltrafik, spårvägstrafik, busstrafik och utryckningsfordon får uppföras, PBL 4 kap. 5 § 1 st 3 p.

EGENSKAPSBESTÄMMELSER ALLMÄN PLATS

Utformning

- spår Kollektivtrafik. Anläggningar för spårtrafik får anordnas, PBL 4 kap. 5 § 1 st 2 p.
- tunnel Gång- och cykeltunnel, PBL 4 kap. 5 § 1 st 2 p.
- go-passage Gång- och cykelpassage, PBL 4 kap. 5 § 1 st 2 p.
- slänt Vegetationsbeksidd slänt, PBL 4 kap. 5 § 1 st 2 p.
- dagvattendamm Dagvattendamm, PBL 4 kap. 5 § 1 st 2 p.
- bro Bro, PBL 4 kap. 5 § 1 st 2 p.
- V₁ Lägsta fri höjd är 4,7 meter, PBL 4 kap. 5 § 1 st 2 p.
- V₂ Lägsta fri höjd är 3,5 meter, PBL 4 kap. 5 § 1 st 2 p.

EGENSKAPSBESTÄMMELSER FÖR KVARTERSMARK

Omfattning

- 0.0 Högsta nockhöjd är angivet värde i meter, PBL 4 kap. 11 § 1 st 1 p.

Placering

- Marken får inte förses med byggnad, PBL 4 kap. 16 § 1 st 1 p.

Mark

- n₁ Vegetationsbeksidd slänt, PBL 4 kap. 10 §

ADMINISTRATIVA BESTÄMMELSER

Genomförandetid

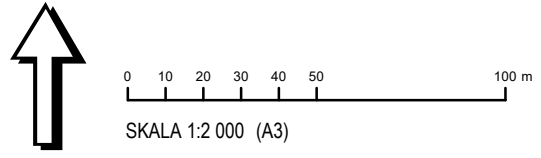
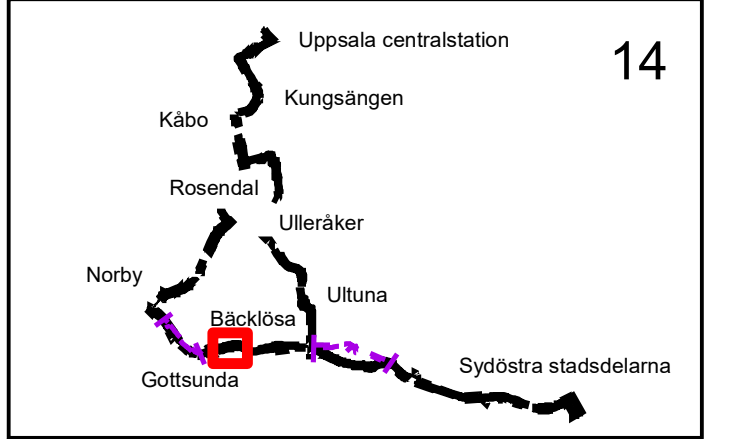
Genomförandetiden är 5 år från den dag planen vinner laga kraft, PBL 4 kap. 21 §

Strandskydd

- a₁ Strandskyddet är upphävt. Allmän plats, PBL 4 kap. 17 §
- a₂ Strandskyddet är upphävt. Kvartersmark, PBL 4 kap. 17 §
- a₃ Strandskyddet är upphävt. Vattenområde, PBL 4 kap. 17 §

ILLUSTRATIONER

- - - - - Alternativ sträcka
- Konnektionslinje



UPPLYSNINGAR

Tomtindelningar för kvarteret Munken, fastställd 1982 (Akt 0380-30/FJ30), kvarteret Grytet, fastställd 1974 (Akt 0380-18/NO87), del av kvarteret Haglet, fastställd 1983 (Akt 0380-22/NO100), kvarteret Bandstolen, fastställd 1968 (Akt 0380-1/VA33), kvarteret Valsätraplan, fastställd 1970 (Akt 0380-1/VA57) del av kvarteret Plogristen, fastställd 1969 (Akt 0380-6/VA7) upphör att gälla inom planområdet.



Samråd

Detaljplan för Kapacitetsstark kollektivtrafik

Upprättad: 2021-04-06

diarienum: PBN 2019-002806

GRUNDKARTANS BETECKNINGAR

Fastighetsgränser m.m.
 - - - - - Traktgräns
 - - - - - Fastighetsgräns
 - - - - - Rättighetsdel (SV=servitut, GA:xx=gemensamhetsanläggning)
 - - - - - Ledningsrätt

Byggnader m.m.
 □ Byggnader (geo.inmätt och fotogr.kart.)

Övrigt
 □ Trappa
 □ Mur ytter
 □ Kantsten
 □ Vägkant
 □ Gång- och cykelväg
 □ Slänt
 □ Brodäck

Höjdförhållanden
 ~ Höjdkurva
 + 0.0 Markhöjd

Koordinatsystem:
 SWEREF 99 18 00 / RH2000 i höjd

Underlag:
 Baskartan

Upprättad i september 2020
 Stadsbyggnadsförvaltningen



PLANBESTÄMMELSER

Följande gäller inom områden med nedanstående beteckningar. Endast angiven användning och utformning är tillåten. Där beteckning saknas gäller bestämmelsen inom hela planområdet.

GRÄNSBETECKNINGAR

- Planområdesgräns
- - - - - Användningsgräns
- - - - - Egenskapsgräns
- - - - - Administrativ gräns

ANVÄNDNING AV MARK OCH VATTEN

Allmänna platser med kommunalt huvudmannaskap

- GATA** Gata, PBL 4 kap. 5 § 1 st 2 p.
- PARK** Park, PBL 4 kap. 5 § 1 st 2 p.
- TORG** Torg, PBL 4 kap. 5 § 1 st 2 p.

Kvartersmark

- B** Bostäder, PBL 4 kap. 5 § 1 st 3 p.
- D** Vård, PBL 4 kap. 5 § 1 st 3 p.
- E** Tekniska anläggningar, PBL 4 kap. 5 § 1 st 3 p.
- E₁** Dagvattendamm, PBL 4 kap. 5 § 1 st 3 p.
- T₁** Kollektivtrafik. Anläggningar för spårtrafik får anordnas, PBL 4 kap. 5 § 1 st 3 p.
- L₁** Odling och djurhållning, PBL 4 kap. 5 § 1 st 3 p.

Vattenområden

- W₁** Öppet vattenområde där bro för gång- och cykeltrafik, spårvägstrafik, busstrafik och utryckningsfordon får uppföras, PBL 4 kap. 5 § 1 st 3 p.

EGENSKAPSBESTÄMMELSER ALLMÄN PLATS

Utformning

- spår** Kollektivtrafik. Anläggningar för spårtrafik får anordnas, PBL 4 kap. 5 § 1 st 2 p.
- tunnel** Gång- och cykeltunnel, PBL 4 kap. 5 § 1 st 2 p.
- gö-passage** Gång- och cykelpassage, PBL 4 kap. 5 § 1 st 2 p.
- slänt** Vegetationsbeksidd slänt, PBL 4 kap. 5 § 1 st 2 p.
- dagvattendamm** Dagvattendamm, PBL 4 kap. 5 § 1 st 2 p.
- bro** Bro, PBL 4 kap. 5 § 1 st 2 p.
- V₁** Lägsta fri höjd är 4,7 meter, PBL 4 kap. 5 § 1 st 2 p.
- V₂** Lägsta fri höjd är 3,5 meter, PBL 4 kap. 5 § 1 st 2 p.

EGENSKAPSBESTÄMMELSER FÖR KVARTERSMARK

Omfattning

- 0.0** Högsta nockhöjd är angivet värde i meter, PBL 4 kap. 11 § 1 st 1 p.

Placering

- Marken får inte förses med byggnad, PBL 4 kap. 16 § 1 st 1 p.

Mark

- n₁** Vegetationsbeksidd slänt, PBL 4 kap. 10 §

ADMINISTRATIVA BESTÄMMELSER

Genomförandetid

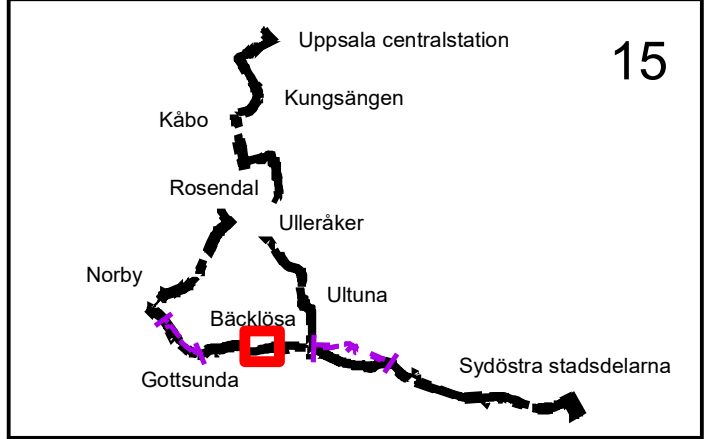
Genomförandetiden är 5 år från den dag planen vinner laga kraft, PBL 4 kap. 21 §

Strandskydd

- a₁** Strandskyddet är upphävt. Allmän plats, PBL 4 kap. 17 §
- a₂** Strandskyddet är upphävt. Kvartersmark, PBL 4 kap. 17 §
- a₃** Strandskyddet är upphävt. Vattenområde, PBL 4 kap. 17 §

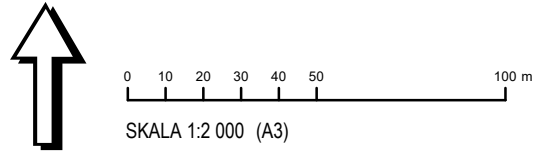
ILLUSTRATIONER

- - - - - Alternativ sträcka
- Konnektionslinje



Konnektionslinje sid 14

Konnektionslinje sid 16



UPPLYSNINGAR

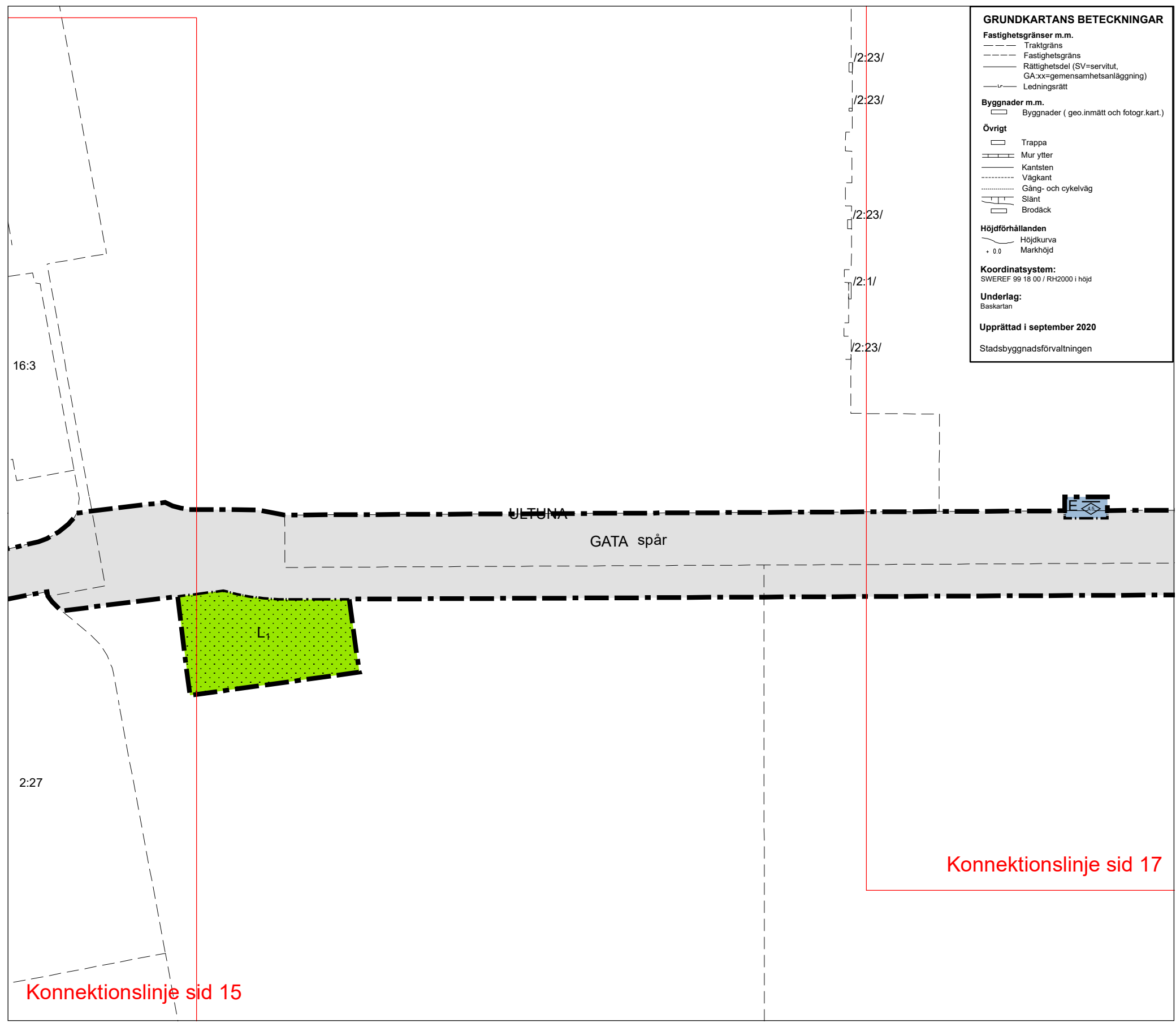
Tomtindelningar för kvarteret Munken, fastställd 1982 (Akt 0380-30/FJ30), kvarteret Grytet, fastställd 1974 (Akt 0380-18/NO87), del av kvarteret Haglet, fastställd 1983 (Akt 0380-22/NO100), kvarteret Bandstolen, fastställd 1968 (Akt 0380-1/VA33), kvarteret Valsåtröplan, fastställd 1970 (Akt 0380-1/VA57) del av kvarteret Plogristen, fastställd 1969 (Akt 0380-6/VA7) upphör att gälla inom planområdet.

Uppsala kommun Samråd

Detaljplan för Kapacitetsstark kollektivtrafik

Upprättad: 2021-04-06

diarienummer: PBN 2019-002806



GRUNDKARTANS BETECKNINGAR

Fastighetsgränser m.m.
 - - - - - Traktgräns
 - - - - - Fastighetsgräns
 - - - - - Rättsgräns (SV=servitut, GA.xx=gemensamhetsanläggning)
 - - - - - Ledningsrätt

Byggnader m.m.
 □ Byggnad (geo.inmätt och fotogr.kart.)

Övrigt
 □ Trappa
 □ Mur ytter
 □ Kantsten
 □ Vägkant
 □ Gång- och cykelväg
 □ Slänt
 □ Broddäck

Höjdförhållanden
 ~ Höjdkurva
 + 0.0 Markhöjd

Koordinatsystem:
 SWEREF 99 18 00 / RH2000 i höjd

Underlag:
 Baskartan

Upprättad i september 2020
 Stadsbyggnadsförvaltningen

PLANBESTÄMMELSER
 Följande gäller inom områden med nedanstående beteckningar. Endast angiven användning och utformning är tillåten. Där beteckning saknas gäller bestämmelsen inom hela planområdet.

GRÄNSBETECKNINGAR
 ■ Planområdesgräns
 - - - - - Användningsgräns
 - - - - - Egenskapsgräns
 - - - - - Administrativ gräns

ANVÄNDNING AV MARK OCH VATTEN
Allmänna platser med kommunalt huvudmannaskap
 GATA Gata, PBL 4 kap. 5 § 1 st 2 p.
 PARK Park, PBL 4 kap. 5 § 1 st 2 p.
 TORG Torg, PBL 4 kap. 5 § 1 st 2 p.
Kvartersmark
 B Bostäder, PBL 4 kap. 5 § 1 st 3 p.
 D Vård, PBL 4 kap. 5 § 1 st 3 p.
 E Tekniska anläggningar, PBL 4 kap. 5 § 1 st 3 p.
 E1 Dagvattendamm, PBL 4 kap. 5 § 1 st 3 p.
 T1 Kollektivtrafik. Anläggningar för spårtrafik får anordnas, PBL 4 kap. 5 § 1 st 3 p.
 L1 Odling och djurhållning, PBL 4 kap. 5 § 1 st 3 p.
Vattenområden
 W1 Öppet vattenområde där bro för gång- och cykeltrafik, spårvägstrafik, busstrafik och utryckningsfordon får uppföras, PBL 4 kap. 5 § 1 st 3 p.

EGENSKAPSBESTÄMMELSER ALLMÄN PLATS
Utformning
 spår Kollektivtrafik. Anläggningar för spårtrafik får anordnas, PBL 4 kap. 5 § 1 st 2 p.
 tunnel Gång- och cykeltunnel, PBL 4 kap. 5 § 1 st 2 p.
 go-passage Gång- och cykelpassage, PBL 4 kap. 5 § 1 st 2 p.
 slänt Vegetationsbeksidd slänt, PBL 4 kap. 5 § 1 st 2 p.
 dagvattendamm Dagvattendamm, PBL 4 kap. 5 § 1 st 2 p.
 bro Bro, PBL 4 kap. 5 § 1 st 2 p.
 v1 Lägsta fri höjd är 4,7 meter, PBL 4 kap. 5 § 1 st 2 p.
 v2 Lägsta fri höjd är 3,5 meter, PBL 4 kap. 5 § 1 st 2 p.

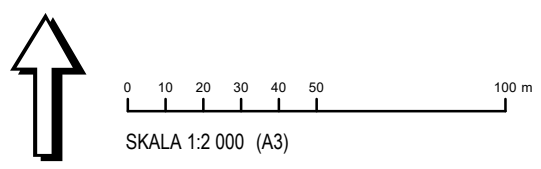
EGENSKAPSBESTÄMMELSER FÖR KVARTERSMARK
Omfattning
 0,0 Högsta nockhöjd är angivet värde i meter, PBL 4 kap. 11 § 1 st 1 p.
Placering
 Mark får inte förses med byggnad, PBL 4 kap. 16 § 1 st 1 p.
Mark
 n1 Vegetationsbeksidd slänt, PBL 4 kap. 10 §

ADMINISTRATIVA BESTÄMMELSER
Genomförandetid
 Genomförandetiden är 5 år från den dag planen vinner laga kraft, PBL 4 kap. 21 §
Strandskydd
 a1 Strandskyddet är upphävt. Allmän plats, PBL 4 kap. 17 §
 a2 Strandskyddet är upphävt. Kvartersmark, PBL 4 kap. 17 §
 a3 Strandskyddet är upphävt. Vattenområde, PBL 4 kap. 17 §

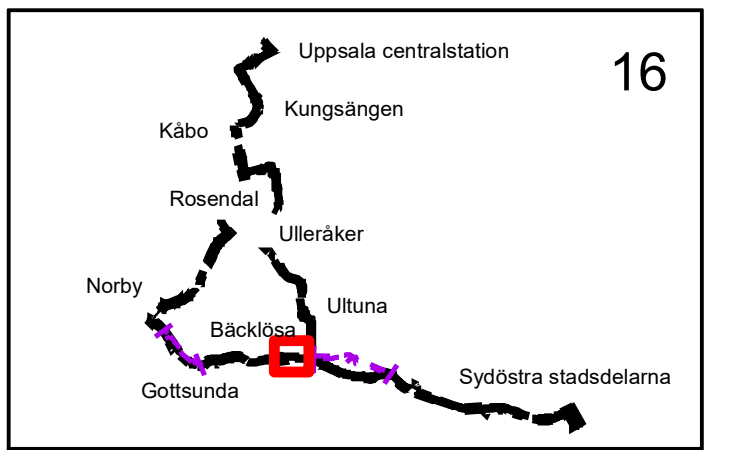
ILLUSTRATIONER
 - - - - - Alternativ sträcka
 Konnektionslinje

Konnektionslinje sid 15

Konnektionslinje sid 17



UPPLYSNINGAR
 Tomtindelningar för kvarteret Munken, fastställd 1982 (Akt 0380-30/FJ30), kvarteret Grytet, fastställd 1974 (Akt 0380-18/NO87), del av kvarteret Haglet, fastställd 1983 (Akt 0380-22/NO100), kvarteret Bandstolen, fastställd 1968 (Akt 0380-1/VA33), kvarteret Valsättråplan, fastställd 1970 (Akt 0380-1/VA57) del av kvarteret Plogristen, fastställd 1969 (Akt 0380-6/VA7) upphör att gälla inom planområdet.

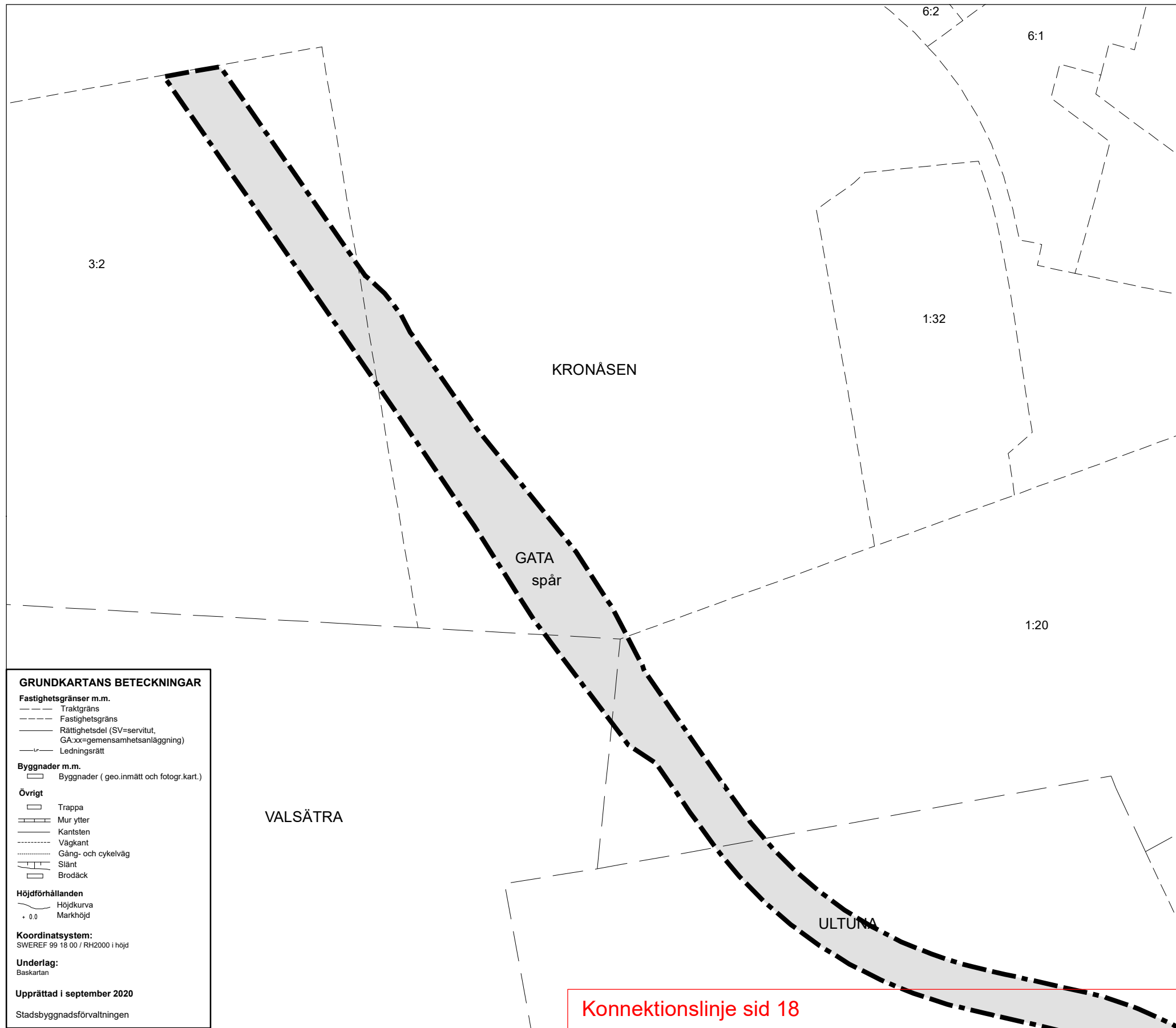


Uppsala kommun Samråd

Detaljplan för Kapacitetsstark kollektivtrafik

Upprättad: 2021-04-06

diarienummer: PBN 2019-002806



GRUNDKARTANS BETECKNINGAR

Fastighetsgränser m.m.

- Traktgräns
- Fastighetsgräns
- Rättighetsdel (SV=servitut, GA:xx=gemensamhetsanläggning)
- Ledningsrätt

Byggnader m.m.

- Byggnader (geo.inmätt och fotogr.kart.)

Övrigt

- Trappa
- Mur ytter
- Kantsten
- Väggkant
- Gång- och cykelväg
- Slänt
- Brodäck

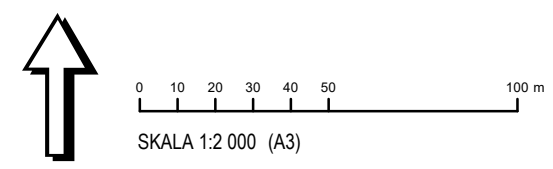
Höjdförhållanden

- Höjdkurva
- Markhöjd

Koordinatsystem:
SWEREF 99 18 00 / RH2000 i höjd

Underlag:
Baskartan

Upprättad i september 2020
Stadsbyggnadsförvaltningen



PLANBESTÄMMELSER

Följande gäller inom områden med nedanstående beteckningar. Endast angiven användning och utformning är tillåten. Där beteckning saknas gäller bestämmelsen inom hela planområdet.

GRÄNSBETECKNINGAR

- Planområdesgräns
- Användningsgräns
- Egenskapsgräns
- Administrativ gräns

ANVÄNDNING AV MARK OCH VATTEN

Allmänna platser med kommunalt huvudmannskap

- GATA** Gata, PBL 4 kap. 5 § 1 st 2 p.
- PARK** Park, PBL 4 kap. 5 § 1 st 2 p.
- TORG** Torg, PBL 4 kap. 5 § 1 st 2 p.

Kvartersmark

- B** Bostäder, PBL 4 kap. 5 § 1 st 3 p.
- D** Vård, PBL 4 kap. 5 § 1 st 3 p.
- E** Tekniska anläggningar, PBL 4 kap. 5 § 1 st 3 p.
- E₁** Dagvattendamm, PBL 4 kap. 5 § 1 st 3 p.
- T₁** Kollektivtrafik. Anläggningar för spårtrafik får anordnas, PBL 4 kap. 5 § 1 st 3 p.
- L₁** Odling och djurhållning, PBL 4 kap. 5 § 1 st 3 p.

Vattenområden

- W₁** Öppet vattenområde där bro för gång- och cykeltrafik, spårvägstrafik, busstrafik och utryckningsfordon får uppföras, PBL 4 kap. 5 § 1 st 3 p.

EGENSKAPSBESTÄMMELSER ALLMÄN PLATS

Utformning

- spår Kollektivtrafik. Anläggningar för spårtrafik får anordnas, PBL 4 kap. 5 § 1 st 2 p.
- tunnel Gång- och cykeltunnel, PBL 4 kap. 5 § 1 st 2 p.
- gö-passage Gång- och cykelpassage, PBL 4 kap. 5 § 1 st 2 p.
- slänt Vegetationsbeksidd slänt, PBL 4 kap. 5 § 1 st 2 p.
- dagvattendamm Dagvattendamm, PBL 4 kap. 5 § 1 st 2 p.
- bro Bro, PBL 4 kap. 5 § 1 st 2 p.
- V₁ Lägsta fri höjd är 4,7 meter, PBL 4 kap. 5 § 1 st 2 p.
- V₂ Lägsta fri höjd är 3,5 meter, PBL 4 kap. 5 § 1 st 2 p.

EGENSKAPSBESTÄMMELSER FÖR KVARTERSMARK

Omfattning

- 0,0 Högsta nockhöjd är angivet värde i meter, PBL 4 kap. 11 § 1 st 1 p.

Placering

- Marken får inte förses med byggnad, PBL 4 kap. 16 § 1 st 1 p.

Mark

- n₁ Vegetationsbeksidd slänt, PBL 4 kap. 10 §

ADMINISTRATIVA BESTÄMMELSER

Genomförandetid

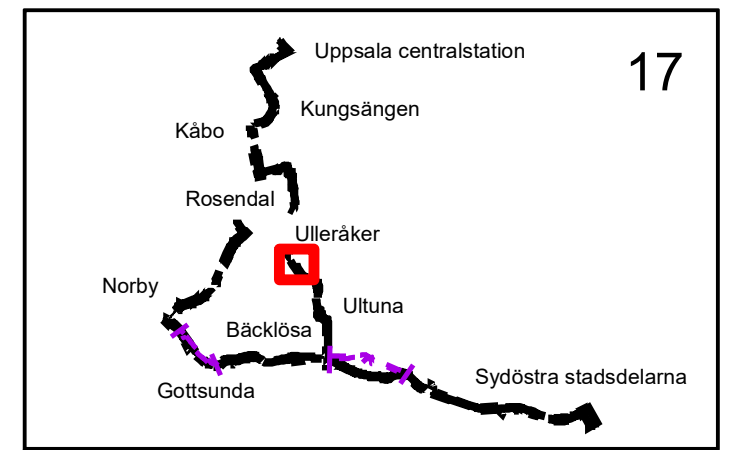
Genomförandetiden är 5 år från den dag planen vinner laga kraft, PBL 4 kap. 21 §

Strandskydd

- a₁ Strandskyddet är upphävt. Allmän plats, PBL 4 kap. 17 §
- a₂ Strandskyddet är upphävt. Kvartersmark, PBL 4 kap. 17 §
- a₃ Strandskyddet är upphävt. Vattenområde, PBL 4 kap. 17 §

ILLUSTRATIONER

- Alternativ sträcka
- Konnektionslinje



UPPLYSNINGAR

Tomtindelningar för kvarteret Munken, fastställd 1982 (Akt 0380-30/FJ30), kvarteret Grytet, fastställd 1974 (Akt 0380-18/NO87), del av kvarteret Haglet, fastställd 1983 (Akt 0380-22/NO100), kvarteret Bandstolen, fastställd 1968 (Akt 0380-1/VA33), kvarteret Valsättriplan, fastställd 1970 (Akt 0380-1/VA57) del av kvarteret Plogristen, fastställd 1969 (Akt 0380-6/VA7) upphör att gälla inom planområdet.

Uppsala kommun Samråd

Detaljplan för Kapacitetsstark kollektivtrafik

Upprättad: 2021-04-06

diarienummer: PBN 2019-002806

Konnektionslinje sid 17

VALSÄTRA

ULTUNA

GATA
spår

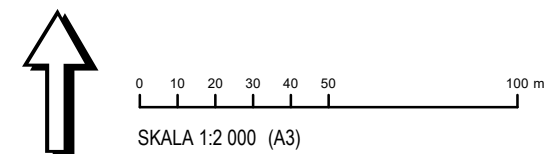
2:1

2:2

GRUNDKARTANS BETECKNINGAR

- Fastighetsgränser m.m.**
- Traktgräns
 - Fastighetsgräns
 - Rättighetsdel (SV=servitut, GA:xx=gemensamhetsanläggning)
 - Ledningsrätt
- Byggnader m.m.**
- Byggnader (geo.inmätt och fotogr.kart.)
- Övrigt**
- Trappa
 - Mur ytter
 - Kantsten
 - Väggkant
 - Gång- och cykelväg
 - Slänt
 - Brodäck
- Höjdförhållanden**
- Höjdkurva
 - Markhöjd
- Koordinatsystem:**
SWEREF 99 18 00 / RH2000 i höjd
- Underlag:**
Baskartan
- Upprättad i september 2020**
Stadsbyggnadsförvaltningen

Konnektionslinje sid 19



UPPLYSNINGAR

Tomtindelningar för kvarteret Munken, fastställd 1982 (Akt 0380-30/FJ30), kvarteret Grytet, fastställd 1974 (Akt 0380-18/NO87), del av kvarteret Haglet, fastställd 1983 (Akt 0380-22/NO100), kvarteret Bandstolen, fastställd 1968 (Akt 0380-1/VA33), kvarteret Valsätraplan, fastställd 1970 (Akt 0380-1/VA57) del av kvarteret Plogristen, fastställd 1969 (Akt 0380-6/VA7) upphör att gälla inom planområdet.

PLANBESTÄMMELSER

Följande gäller inom områden med nedanstående beteckningar. Endast angiven användning och utformning är tillåten. Där beteckning saknas gäller bestämmelsen inom hela planområdet.

GRÄNSBETECKNINGAR

- Planområdesgräns
- Användningsgräns
- Egenskapsgräns
- Administrativ gräns

ANVÄNDNING AV MARK OCH VATTEN

Allmänna platser med kommunalt huvudmannaskap

- GATA** Gata, PBL 4 kap. 5 § 1 st 2 p.
- PARK** Park, PBL 4 kap. 5 § 1 st 2 p.
- TORG** Torg, PBL 4 kap. 5 § 1 st 2 p.

Kvartersmark

- B** Bostäder, PBL 4 kap. 5 § 1 st 3 p.
- D** Vård, PBL 4 kap. 5 § 1 st 3 p.
- E** Tekniska anläggningar, PBL 4 kap. 5 § 1 st 3 p.
- E₁** Dagvattendamm, PBL 4 kap. 5 § 1 st 3 p.
- T₁** Kollektivtrafik. Anläggningar för spårtrafik får anordnas, PBL 4 kap. 5 § 1 st 3 p.
- L₁** Odling och djurhållning, PBL 4 kap. 5 § 1 st 3 p.

Vattenområden

- W₁** Öppet vattenområde där bro för gång- och cykeltrafik, spårvägstrafik, busstrafik och utryckningsfordon får uppföras, PBL 4 kap. 5 § 1 st 3 p.

EGENSKAPSBESTÄMMELSER ALLMÄN PLATS

Utformning

- spår Kollektivtrafik. Anläggningar för spårtrafik får anordnas, PBL 4 kap. 5 § 1 st 2 p.
- tunnel Gång- och cykeltunnel, PBL 4 kap. 5 § 1 st 2 p.
- go-passage Gång- och cykelpassage, PBL 4 kap. 5 § 1 st 2 p.
- slänt Vegetationsbeksidd slänt, PBL 4 kap. 5 § 1 st 2 p.
- dagvattendamm Dagvattendamm, PBL 4 kap. 5 § 1 st 2 p.
- bro Bro, PBL 4 kap. 5 § 1 st 2 p.
- V₁ Lägsta fri höjd är 4,7 meter, PBL 4 kap. 5 § 1 st 2 p.
- V₂ Lägsta fri höjd är 3,5 meter, PBL 4 kap. 5 § 1 st 2 p.

EGENSKAPSBESTÄMMELSER FÖR KVARTERSMARK

Omfattning

- 0,0 Högsta nockhöjd är angivet värde i meter, PBL 4 kap. 11 § 1 st 1 p.

Placering

- Marken får inte förses med byggnad, PBL 4 kap. 16 § 1 st 1 p.

Mark

- n₁ Vegetationsbeksidd slänt, PBL 4 kap. 10 §

ADMINISTRATIVA BESTÄMMELSER

Genomförandetid

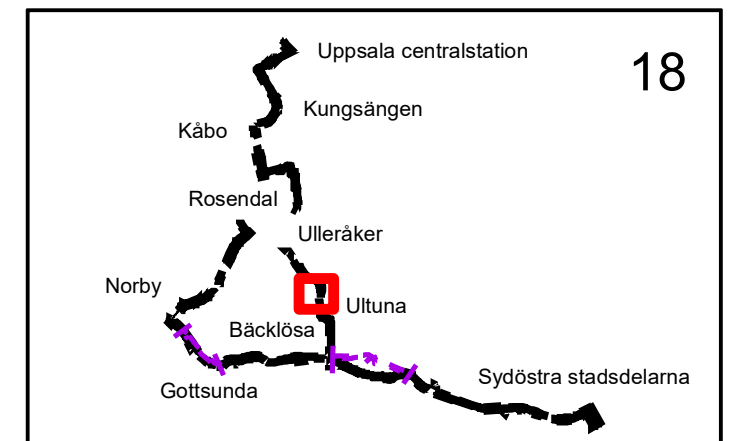
Genomförandetiden är 5 år från den dag planen vinner laga kraft, PBL 4 kap. 21 §

Strandskydd

- a₁ Strandskyddet är upphävt. Allmän plats, PBL 4 kap. 17 §
- a₂ Strandskyddet är upphävt. Kvartersmark, PBL 4 kap. 17 §
- a₃ Strandskyddet är upphävt. Vattenområde, PBL 4 kap. 17 §

ILLUSTRATIONER

- Alternativ sträcka
- Konnektionslinje



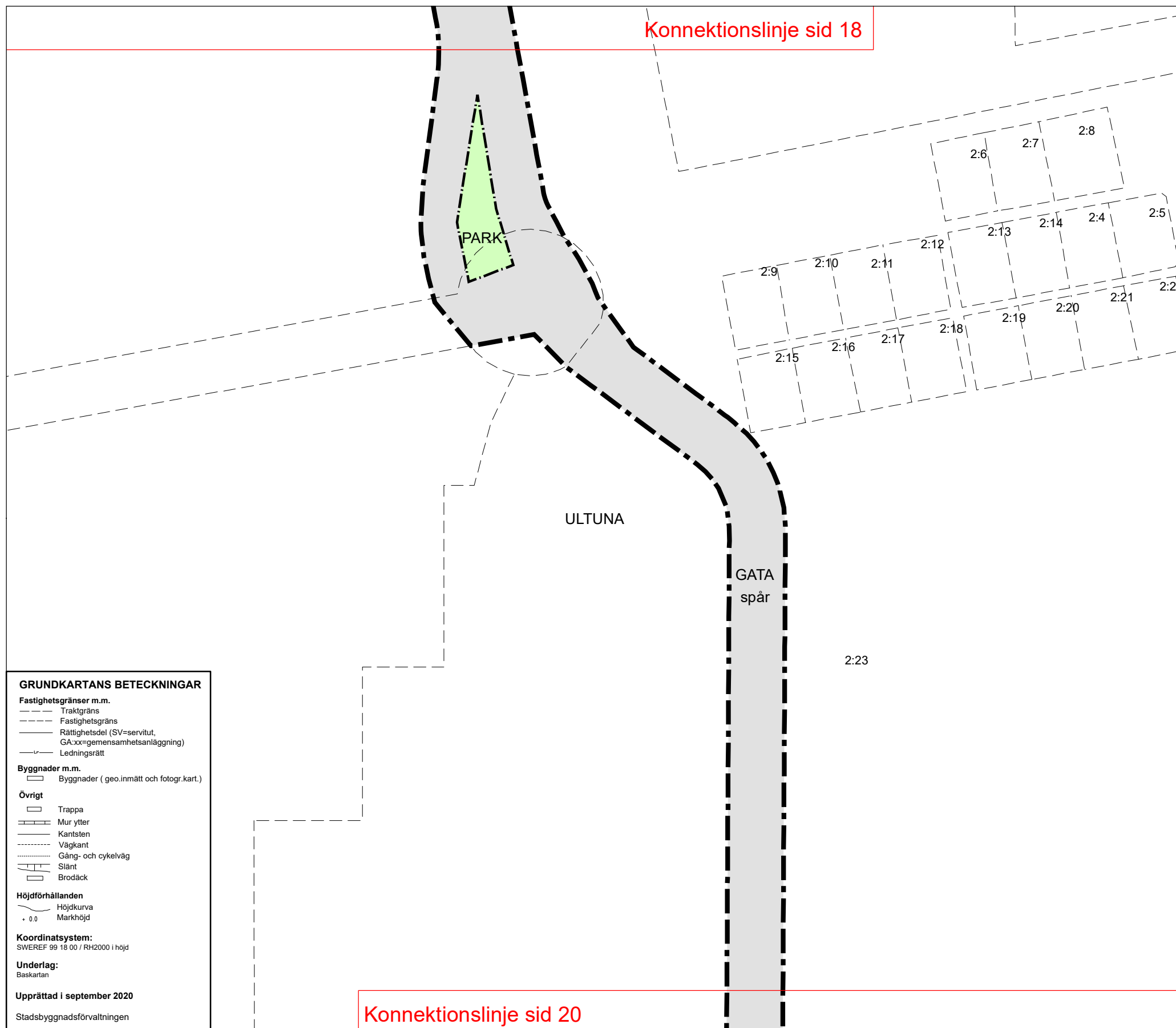
Samråd

Detaljplan för Kapacitetsstark kollektivtrafik

Upprättad: 2021-04-06

diarienum: PBN 2019-002806

Konnektionslinje sid 18



GRUNDKARTANS BETECKNINGAR

Fastighetsgränser m.m.

- Traktgräns
- Fastighetsgräns
- Rättighetsdel (SV=servitut, GA:xx=gemensamhetsanläggning)
- Ledningsrätt

Byggnader m.m.

- Byggnader (geo.inmätt och fotogr.kart.)

Övrigt

- Trappa
- Mur ytter
- Kantsten
- Väggkant
- Gång- och cykelväg
- Slänt
- Brodäck

Höjdförhållanden

- Höjdkurva
- Markhöjd

Koordinatsystem:
SWEREF 99 18 00 / RH2000 i höjd

Underlag:
Baskartan

Upprättad i september 2020
Stadsbyggnadsförvaltningen

Konnektionslinje sid 20

PLANBESTÄMMELSER

Följande gäller inom områden med nedanstående beteckningar. Endast angiven användning och utformning är tillåten. Där beteckning saknas gäller bestämmelsen inom hela planområdet.

GRÄNSBETECKNINGAR

- Planområdesgräns
- Användningsgräns
- Egenskapsgräns
- Administrativ gräns

ANVÄNDNING AV MARK OCH VATTEN

Allmänna platser med kommunalt huvudmannskap

- GATA** Gata, PBL 4 kap. 5 § 1 st 2 p.
- PARK** Park, PBL 4 kap. 5 § 1 st 2 p.
- TORG** Torg, PBL 4 kap. 5 § 1 st 2 p.

Kvartersmark

- B** Bostäder, PBL 4 kap. 5 § 1 st 3 p.
- D** Vård, PBL 4 kap. 5 § 1 st 3 p.
- E** Tekniska anläggningar, PBL 4 kap. 5 § 1 st 3 p.
- E₁** Dagvattendamm, PBL 4 kap. 5 § 1 st 3 p.
- T₁** Kollektivtrafik. Anläggningar för spårtrafik får anordnas, PBL 4 kap. 5 § 1 st 3 p.
- L₁** Odling och djurhållning, PBL 4 kap. 5 § 1 st 3 p.

Vattenområden

- W₁** Öppet vattenområde där bro för gång- och cykeltrafik, spårvägstrafik, busstrafik och utryckningsfordon får uppföras, PBL 4 kap. 5 § 1 st 3 p.

EGENSKAPSBESTÄMMELSER ALLMÄN PLATS

Utformning

- spår Kollektivtrafik. Anläggningar för spårtrafik får anordnas, PBL 4 kap. 5 § 1 st 2 p.
- tunnel Gång- och cykeltunnel, PBL 4 kap. 5 § 1 st 2 p.
- go-passage Gång- och cykelpassage, PBL 4 kap. 5 § 1 st 2 p.
- slänt Vegetationsbeksidd slänt, PBL 4 kap. 5 § 1 st 2 p.
- dagvattendamm Dagvattendamm, PBL 4 kap. 5 § 1 st 2 p.
- bro Bro, PBL 4 kap. 5 § 1 st 2 p.
- V₁ Lägsta fri höjd är 4,7 meter, PBL 4 kap. 5 § 1 st 2 p.
- V₂ Lägsta fri höjd är 3,5 meter, PBL 4 kap. 5 § 1 st 2 p.

EGENSKAPSBESTÄMMELSER FÖR KVARTERSMARK

Omfattning

- 0,0 Högsta nockhöjd är angivet värde i meter, PBL 4 kap. 11 § 1 st 1 p.

Placering

- Marken får inte förses med byggnad, PBL 4 kap. 16 § 1 st 1 p.

Mark

- n₁ Vegetationsbeksidd slänt, PBL 4 kap. 10 §

ADMINISTRATIVA BESTÄMMELSER

Genomförandetid

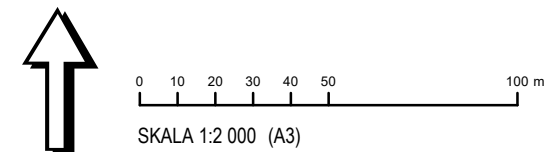
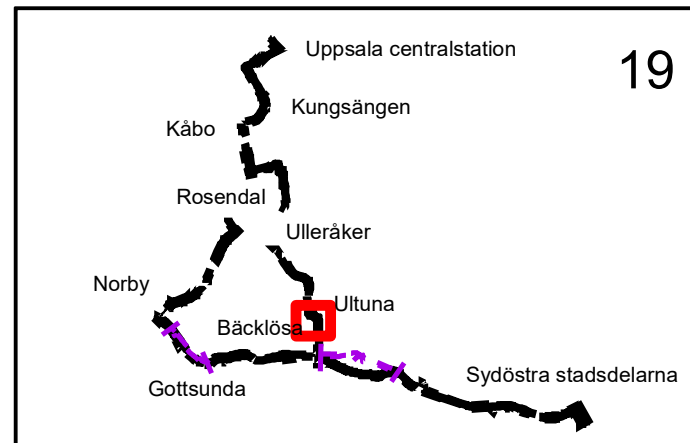
Genomförandetiden är 5 år från den dag planen vinner laga kraft, PBL 4 kap. 21 §

Strandskydd

- a₁ Strandskyddet är upphävt. Allmän plats, PBL 4 kap. 17 §
- a₂ Strandskyddet är upphävt. Kvartersmark, PBL 4 kap. 17 §
- a₃ Strandskyddet är upphävt. Vattenområde, PBL 4 kap. 17 §

ILLUSTRATIONER

- Alternativ sträcka
- Konnektionslinje



UPPLYSNINGAR

Tomtindelningar för kvarteret Munken, fastställd 1982 (Akt 0380-30/FJ30), kvarteret Grytet, fastställd 1974 (Akt 0380-18/NO87), del av kvarteret Haglet, fastställd 1983 (Akt 0380-22/NO100), kvarteret Bandstolen, fastställd 1968 (Akt 0380-1/VA33), kvarteret Valsåtröplan, fastställd 1970 (Akt 0380-1/VA57) del av kvarteret Plogristen, fastställd 1969 (Akt 0380-6/VA7) upphör att gälla inom planområdet.



Samråd

Detaljplan för Kapacitetsstark kollektivtrafik

Upprättad: 2021-04-06

diarienummer: PBN 2019-002806

GRUNDKARTANS BETECKNINGAR

Fastighetsgränser m.m.
 - - - - - Traktgräns
 - - - - - Fastighetsgräns
 - - - - - Rättighetsdel (SV=servitut, GA:xx=gemensamhetsanläggning)
 - - - - - Ledningsrätt

Byggnader m.m.
 □ Byggnader (geo.inmätt och fotogr.kart.)

Övrigt
 □ Trappa
 □ Mur ytter
 □ Kantsten
 □ Vägkant
 □ Gång- och cykelväg
 □ Slänt
 □ Brodäck

Höjdförhållanden
 ~ Höjdkurva
 + 0.0 Markhöjd

Koordinatsystem:
 SWEREF 99 18 00 / RH2000 i höjd

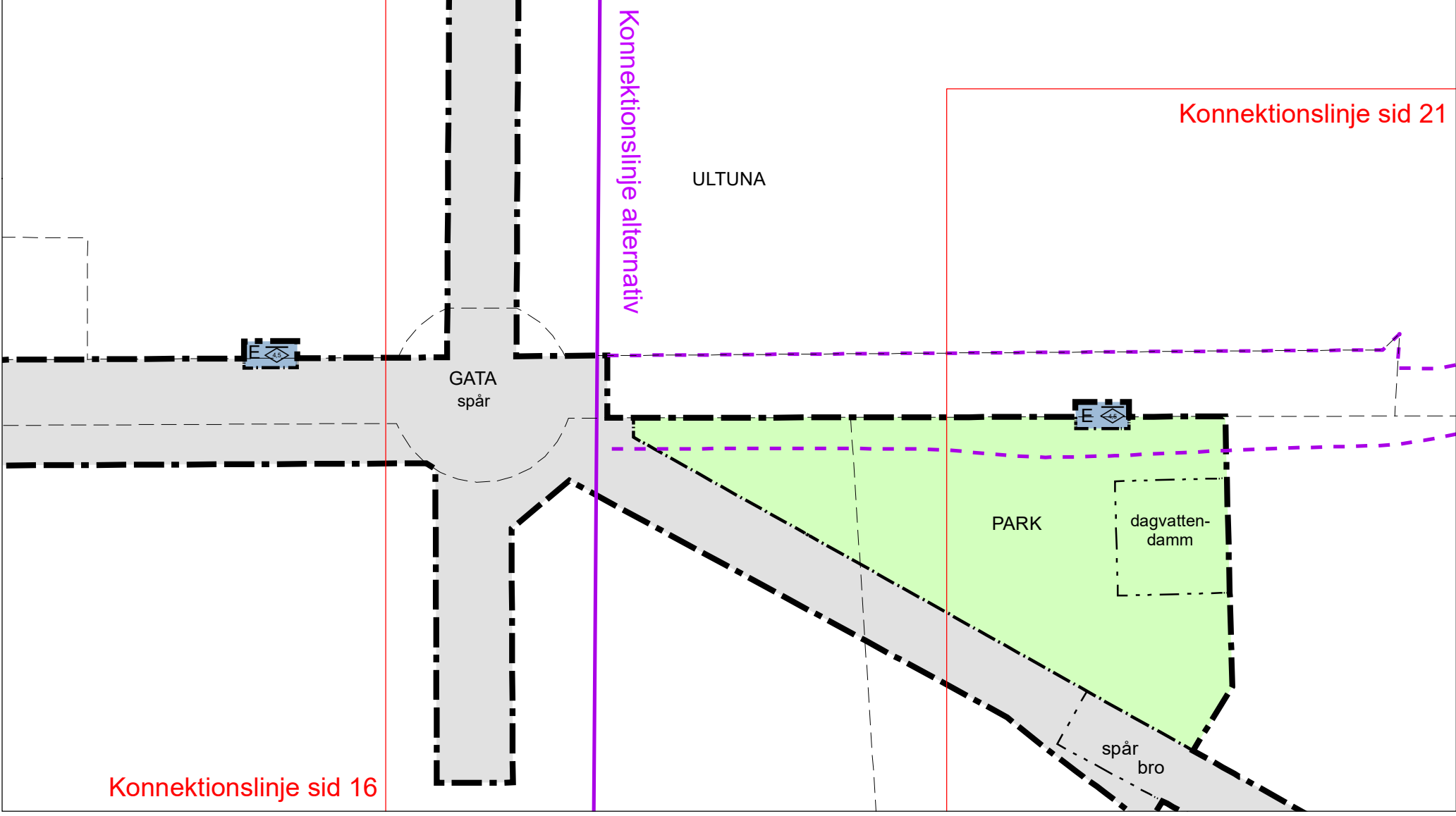
Underlag:
 Baskartan

Upprättad i september 2020
 Stadsbyggnadsförvaltningen

Konnektionslinje sid 19

Konnektionslinje sid 21

Konnektionslinje alternativ



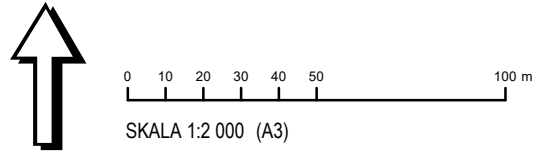
Konnektionslinje sid 16

ULTUNA

PARK

dagvatten-damm

spår bro



UPPLYSNINGAR
 Tomtindelningar för kvarteret Munken, fastställd 1982 (Akt 0380-30/FJ30), kvarteret Grytet, fastställd 1974 (Akt 0380-18/NO87), del av kvarteret Haglet, fastställd 1983 (Akt 0380-22/NO100), kvarteret Bandstolen, fastställd 1968 (Akt 0380-1/VA33), kvarteret Valsättråplan, fastställd 1970 (Akt 0380-1/VA57) del av kvarteret Plogristen, fastställd 1969 (Akt 0380-6/VA7) upphör att gälla inom planområdet.

PLANBESTÄMMELSER
 Följande gäller inom områden med nedanstående beteckningar. Endast angiven användning och utformning är tillåten. Där beteckning saknas gäller bestämmelsen inom hela planområdet.

GRÄNSBETECKNINGAR
 ■ Planområdesgräns
 - - - - - Användningsgräns
 - - - - - Egenskapsgräns
 - - - - - Administrativ gräns

ANVÄNDNING AV MARK OCH VATTEN
Allmänna platser med kommunalt huvudmannskap
 GATA Gata, PBL 4 kap. 5 § 1 st 2 p.
 PARK Park, PBL 4 kap. 5 § 1 st 2 p.
 TORG Torg, PBL 4 kap. 5 § 1 st 2 p.

Kvartersmark
 B Bostäder, PBL 4 kap. 5 § 1 st 3 p.
 D Vård, PBL 4 kap. 5 § 1 st 3 p.
 E Tekniska anläggningar, PBL 4 kap. 5 § 1 st 3 p.
 E₁ Dagvattendamm, PBL 4 kap. 5 § 1 st 3 p.
 T₁ Kollektivtrafik. Anläggningar för spårtrafik får anordnas, PBL 4 kap. 5 § 1 st 3 p.
 L₁ Odling och djurhållning, PBL 4 kap. 5 § 1 st 3 p.

Vattenområden
 W₁ Öppet vattenområde där bro för gång- och cykeltrafik, spårvägstrafik, busstrafik och utryckningsfordon får uppföras, PBL 4 kap. 5 § 1 st 3 p.

EGENSKAPSBESTÄMMELSER ALLMÄN PLATS
Utformning
 spår Kollektivtrafik. Anläggningar för spårtrafik får anordnas, PBL 4 kap. 5 § 1 st 2 p.
 tunnel Gång- och cykeltunnel, PBL 4 kap. 5 § 1 st 2 p.
 go-passage Gång- och cykelpassage, PBL 4 kap. 5 § 1 st 2 p.
 slänt Vegetationsbeksidd slänt, PBL 4 kap. 5 § 1 st 2 p.
 dagvattendamm Dagvattendamm, PBL 4 kap. 5 § 1 st 2 p.
 bro Bro, PBL 4 kap. 5 § 1 st 2 p.
 V₁ Lägsta fri höjd är 4,7 meter, PBL 4 kap. 5 § 1 st 2 p.
 V₂ Lägsta fri höjd är 3,5 meter, PBL 4 kap. 5 § 1 st 2 p.

EGENSKAPSBESTÄMMELSER FÖR KVARTERSMARK
Omfattning
 0,0 Högsta nockhöjd är angivet värde i meter, PBL 4 kap. 11 § 1 st 1 p.

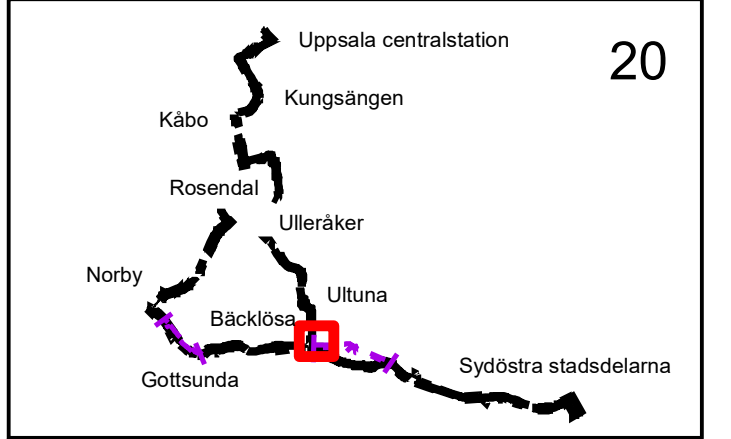
Placering
 Marken får inte förses med byggnad, PBL 4 kap. 16 § 1 st 1 p.

Mark
 n₁ Vegetationsbeksidd slänt, PBL 4 kap. 10 §

ADMINISTRATIVA BESTÄMMELSER
Genomförandetid
 Genomförandetiden är 5 år från den dag planen vinner laga kraft, PBL 4 kap. 21 §

Strandskydd
 a₁ Strandskyddet är upphävt. Allmän plats, PBL 4 kap. 17 §
 a₂ Strandskyddet är upphävt. Kvartersmark, PBL 4 kap. 17 §
 a₃ Strandskyddet är upphävt. Vattenområde, PBL 4 kap. 17 §

ILLUSTRATIONER
 - - - - - Alternativ sträcka
 - - - - - Konnektionslinje

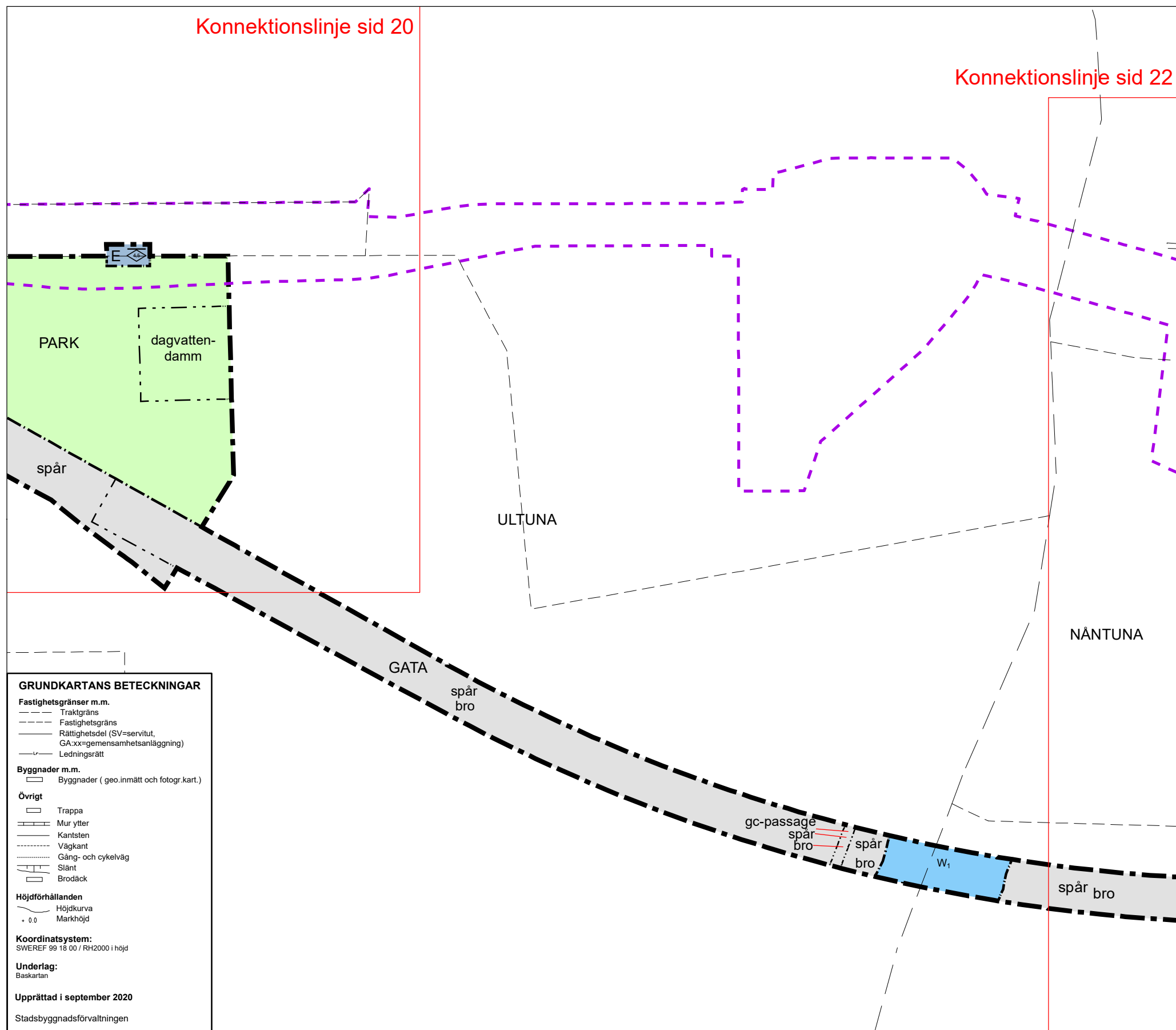


Uppsala kommun Samråd

Detaljplan för Kapacitetsstark kollektivtrafik

Upprättad: 2021-04-06

diarienummer: PBN 2019-002806



GRUNDKARTANS BETECKNINGAR

Fastighetsgränser m.m.

- Traktgräns
- Fastighetsgräns
- Rättighetsdel (SV=servitut, GA:xx=gemensamhetsanläggning)
- Ledningsrätt

Byggnader m.m.

- Byggnader (geo.inmätt och fotogr.kart.)

Övrigt

- Trappa
- Mur ytter
- Kantsten
- Väggkant
- Gång- och cykelväg
- Slänt
- Brodäck

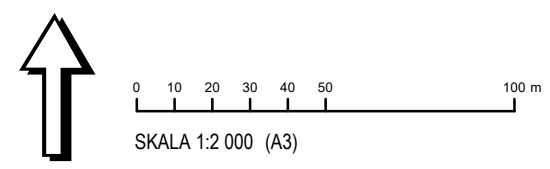
Höjdförhållanden

- Höjdkurva
- Markhöjd

Koordinatsystem:
SWEREF 99 18 00 / RH2000 i höjd

Underlag:
Baskartan

Upprättad i september 2020
Stadsbyggnadsförvaltningen



UPPLYSNINGAR

Tomtindelningar för kvarteret Munken, fastställd 1982 (Akt 0380-30/FJ30), kvarteret Grytet, fastställd 1974 (Akt 0380-18/NO87), del av kvarteret Haglet, fastställd 1983 (Akt 0380-22/NO100), kvarteret Bandstolen, fastställd 1968 (Akt 0380-1/VA33), kvarteret Valsätraplan, fastställd 1970 (Akt 0380-1/VA57) del av kvarteret Plogristen, fastställd 1969 (Akt 0380-6/VA7) upphör att gälla inom planområdet.

PLANBESTÄMMELSER

Följande gäller inom områden med nedanstående beteckningar. Endast angiven användning och utformning är tillåten. Där beteckning saknas gäller bestämmelsen inom hela planområdet.

GRÄNSBETECKNINGAR

- Planområdesgräns
- Användningsgräns
- Egenskapsgräns
- Administrativ gräns

ANVÄNDNING AV MARK OCH VATTEN

Allmänna platser med kommunalt huvudmannaskap

- GATA** Gata, PBL 4 kap. 5 § 1 st 2 p.
- PARK** Park, PBL 4 kap. 5 § 1 st 2 p.
- TORG** Torg, PBL 4 kap. 5 § 1 st 2 p.

Kvartersmark

- B** Bostäder, PBL 4 kap. 5 § 1 st 3 p.
- D** Vård, PBL 4 kap. 5 § 1 st 3 p.
- E** Tekniska anläggningar, PBL 4 kap. 5 § 1 st 3 p.
- E₁** Dagvattendamm, PBL 4 kap. 5 § 1 st 3 p.
- T₁** Kollektivtrafik. Anläggningar för spårtrafik får anordnas, PBL 4 kap. 5 § 1 st 3 p.
- L₁** Odling och djurhållning, PBL 4 kap. 5 § 1 st 3 p.

Vattenområden

- W₁** Öppet vattenområde där bro för gång- och cykeltrafik, spårvägstrafik, busstrafik och utryckningsfordon får uppföras, PBL 4 kap. 5 § 1 st 3 p.

EGENSKAPSBESTÄMMELSER ALLMÄN PLATS

Utformning

- spår** Kollektivtrafik. Anläggningar för spårtrafik får anordnas, PBL 4 kap. 5 § 1 st 2 p.
- tunnel** Gång- och cykeltunnel, PBL 4 kap. 5 § 1 st 2 p.
- gc-passage** Gång- och cykelpassage, PBL 4 kap. 5 § 1 st 2 p.
- slänt** Vegetationsbeklädd slänt, PBL 4 kap. 5 § 1 st 2 p.
- dagvattendamm** Dagvattendamm, PBL 4 kap. 5 § 1 st 2 p.
- bro** Bro, PBL 4 kap. 5 § 1 st 2 p.
- V₁** Lägsta fri höjd är 4,7 meter, PBL 4 kap. 5 § 1 st 2 p.
- V₂** Lägsta fri höjd är 3,5 meter, PBL 4 kap. 5 § 1 st 2 p.

EGENSKAPSBESTÄMMELSER FÖR KVARTERSMARK

Omfattning

- 0,0** Högsta nockhöjd är angivet värde i meter, PBL 4 kap. 11 § 1 st 1 p.

Placering

- Marken** får inte förses med byggnad, PBL 4 kap. 16 § 1 st 1 p.

Mark

- n₁** Vegetationsbeklädd slänt, PBL 4 kap. 10 §

ADMINISTRATIVA BESTÄMMELSER

Genomförandetid

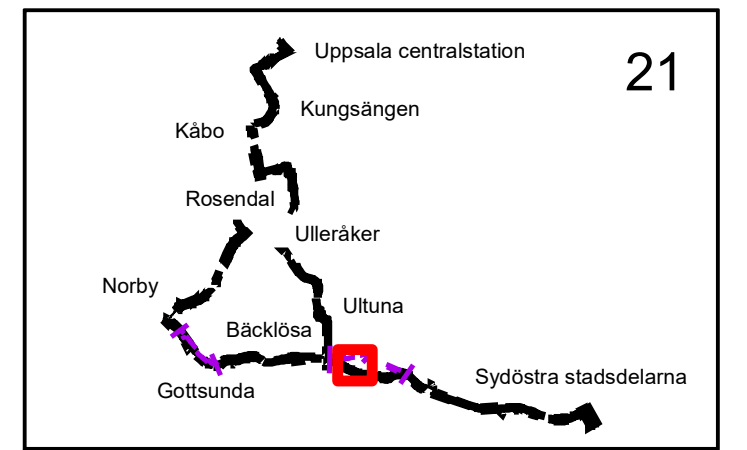
Genomförandetiden är 5 år från den dag planen vinner laga kraft, PBL 4 kap. 21 §

Strandskydd

- a₁** Strandskyddet är upphävt. Allmän plats, PBL 4 kap. 17 §
- a₂** Strandskyddet är upphävt. Kvartersmark, PBL 4 kap. 17 §
- a₃** Strandskyddet är upphävt. Vattenområde, PBL 4 kap. 17 §

ILLUSTRATIONER

- Alternativ sträcka
- Konnektionslinje

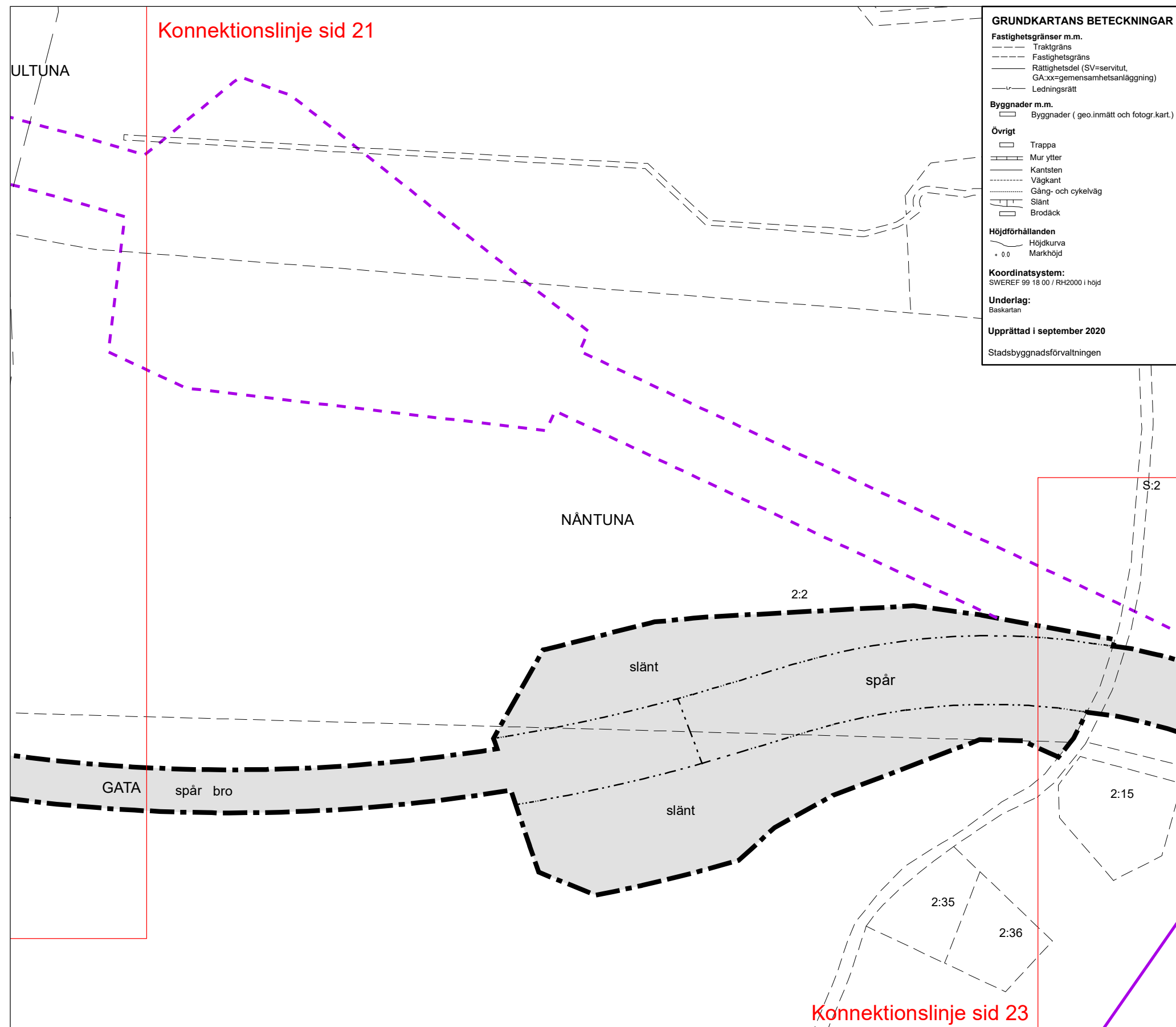


Uppsala kommun Samråd

Detaljplan för Kapacitetsstark kollektivtrafik

Upprättad: 2021-04-06

diarienummer: PBN 2019-002806



GRUNDKARTANS BETECKNINGAR

Fastighetsgränser m.m.

- Traktgräns
- Fastighetsgräns
- Rättighetsdel (SV=servitut, GA:xx=gemensamhetsanläggning)
- Ledningsrätt

Byggnader m.m.

- Byggnad (geo.inmätt och fotogr.kart.)

Övrigt

- Trappa
- Mur ytter
- Kantsten
- Väggkant
- Gång- och cykelväg
- Slänt
- Brodäck

Höjdförhållanden

- Höjdkurva
- Markhöjd

Koordinatsystem:
SWEREF 99 18 00 / RH2000 i höjd

Underlag:
Beskartan

Upprättad i september 2020
Stadsbyggnadsförvaltningen

PLANBESTÄMMELSER

Följande gäller inom områden med nedanstående beteckningar. Endast angiven användning och utformning är tillåten. Där beteckning saknas gäller bestämmelsen inom hela planområdet.

GRÄNSBETECKNINGAR

- Planområdesgräns
- Användningsgräns
- Egenskapsgräns
- Administrativ gräns

ANVÄNDNING AV MARK OCH VATTEN

Allmänna platser med kommunalt huvudmannskap

- GATA** Gata, PBL 4 kap. 5 § 1 st 2 p.
- PARK** Park, PBL 4 kap. 5 § 1 st 2 p.
- TORG** Torg, PBL 4 kap. 5 § 1 st 2 p.

Kvartersmark

- B** Bostäder, PBL 4 kap. 5 § 1 st 3 p.
- D** Vård, PBL 4 kap. 5 § 1 st 3 p.
- E** Tekniska anläggningar, PBL 4 kap. 5 § 1 st 3 p.
- E₁** Dagvattendamm, PBL 4 kap. 5 § 1 st 3 p.
- T₁** Kollektivtrafik. Anläggningar för spårtrafik får anordnas, PBL 4 kap. 5 § 1 st 3 p.
- L₁** Odling och djurhållning, PBL 4 kap. 5 § 1 st 3 p.

Vattenområden

- W₁** Öppet vattenområde där bro för gång- och cykeltrafik, spårvägstrafik, busstrafik och utryckningsfordon får uppföras, PBL 4 kap. 5 § 1 st 3 p.

EGENSKAPSBESTÄMMELSER ALLMÄN PLATS

Utformning

- spår Kollektivtrafik. Anläggningar för spårtrafik får anordnas, PBL 4 kap. 5 § 1 st 2 p.
- tunnel Gång- och cykeltunnel, PBL 4 kap. 5 § 1 st 2 p.
- go-passage Gång- och cykelpassage, PBL 4 kap. 5 § 1 st 2 p.
- slänt Vegetationsbeksidd slänt, PBL 4 kap. 5 § 1 st 2 p.
- dagvattendamm Dagvattendamm, PBL 4 kap. 5 § 1 st 2 p.
- bro Bro, PBL 4 kap. 5 § 1 st 2 p.
- V₁ Lägsta fri höjd är 4,7 meter, PBL 4 kap. 5 § 1 st 2 p.
- V₂ Lägsta fri höjd är 3,5 meter, PBL 4 kap. 5 § 1 st 2 p.

EGENSKAPSBESTÄMMELSER FÖR KVARTERSMARK

Omfattning

- 0,0 Högsta nockhöjd är angivet värde i meter, PBL 4 kap. 11 § 1 st 1 p.

Placering

- Marken får inte förses med byggnad, PBL 4 kap. 16 § 1 st 1 p.

Mark

- n₁ Vegetationsbeksidd slänt, PBL 4 kap. 10 §

ADMINISTRATIVA BESTÄMMELSER

Genomförandetid

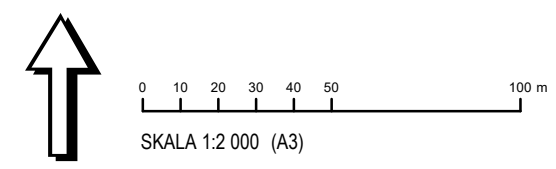
Genomförandetiden är 5 år från den dag planen vinner laga kraft, PBL 4 kap. 21 §

Strandskydd

- a₁ Strandskyddet är upphävt. Allmän plats, PBL 4 kap. 17 §
- a₂ Strandskyddet är upphävt. Kvartersmark, PBL 4 kap. 17 §
- a₃ Strandskyddet är upphävt. Vattenområde, PBL 4 kap. 17 §

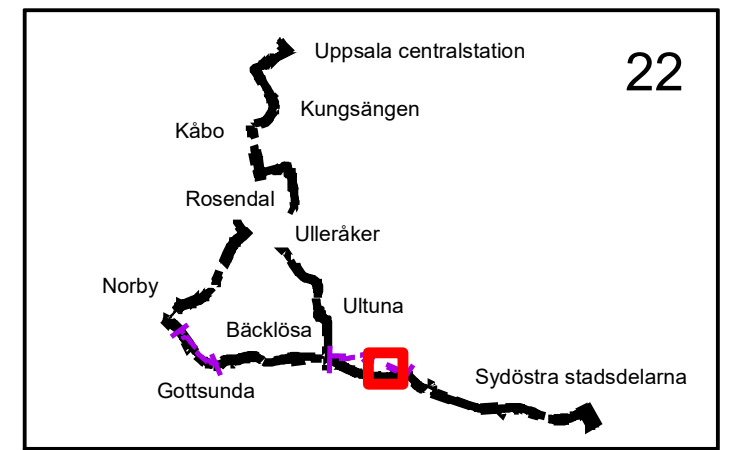
ILLUSTRATIONER

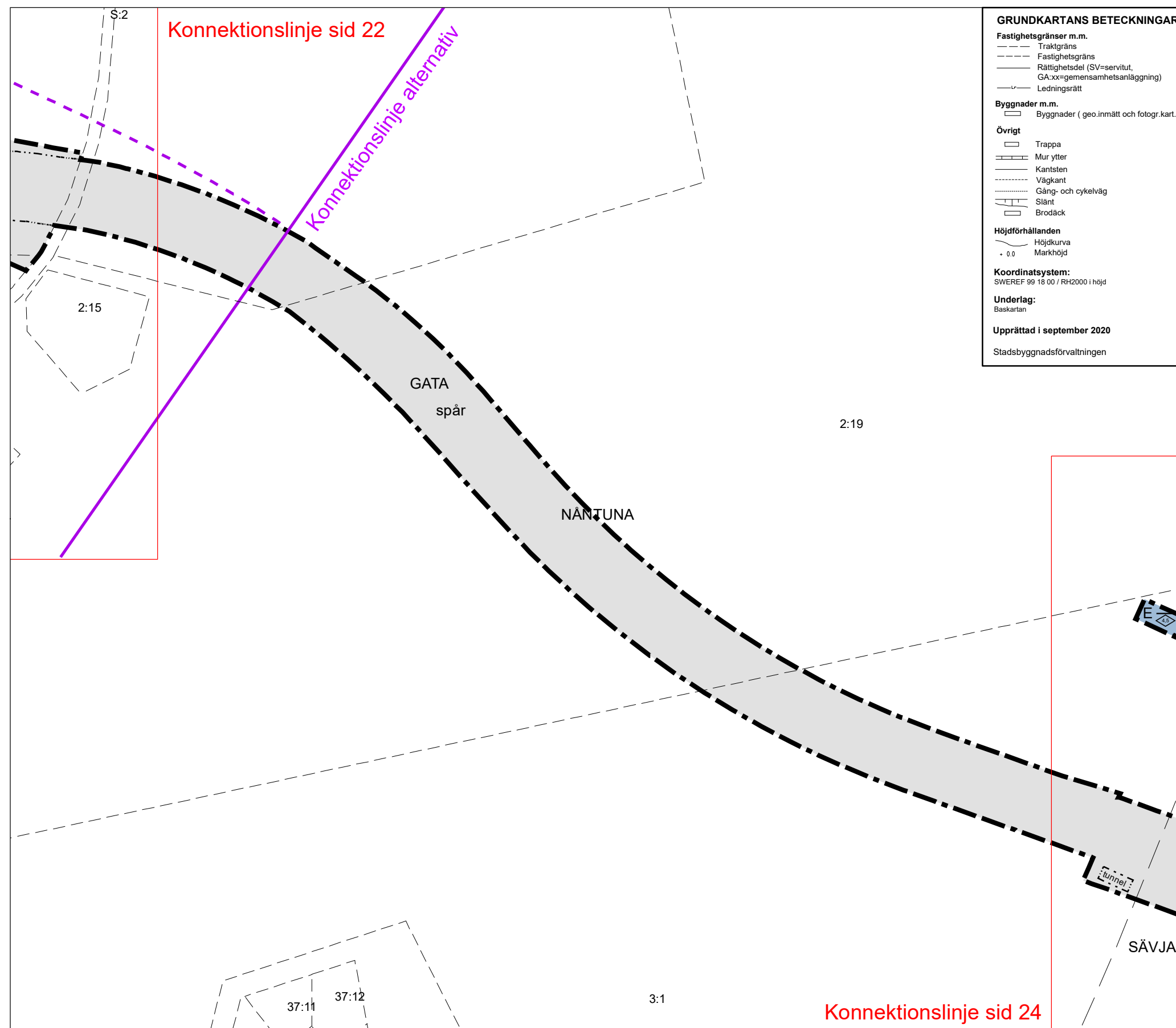
- Alternativ sträcka
- Konnektionslinje



UPPLYSNINGAR

Tomtindelningar för kvarteret Munken, fastställd 1982 (Akt 0380-30/FJ30), kvarteret Grytet, fastställd 1974 (Akt 0380-18/NO87), del av kvarteret Haglet, fastställd 1983 (Akt 0380-22/NO100), kvarteret Bandstolen, fastställd 1968 (Akt 0380-1/VA33), kvarteret Valsätriplan, fastställd 1970 (Akt 0380-1/VA57) del av kvarteret Plogristen, fastställd 1969 (Akt 0380-6/VA7) upphör att gälla inom planområdet.





GRUNDKARTANS BETECKNINGAR

Fastighetsgränser m.m.
 - - - - - Traktgräns
 - - - - - Fastighetsgräns
 - - - - - Rättighetsdel (SV=servitut, GA:xx=gemensamhetsanläggning)
 - - - - - Ledningsrätt

Byggnader m.m.
 □ Byggnader (geo.inmätt och fotogr.kart.)

Övrigt
 □ Trappa
 ▬ Mur ytter
 ▬ Kantsten
 ▬ Vägkant
 ▬ Gång- och cykelväg
 ▬ Slänt
 ▬ Brodäck

Höjdförhållanden
 ~ Höjdkurva
 + 0,0 Markhöjd

Koordinatsystem:
 SWEREF 99 18 00 / RH2000 i höjd

Underlag:
 Baskartan

Upprättad i september 2020
 Stadsbyggnadsförvaltningen

PLANBESTÄMMELSER
 Följande gäller inom områden med nedanstående beteckningar. Endast angiven användning och utformning är tillåten. Där beteckning saknas gäller bestämmelsen inom hela planområdet.

GRÄNSBETECKNINGAR
 ■ Planområdesgräns
 ▬ Användningsgräns
 - - - - - Egenskapsgräns
 + Administrativ gräns

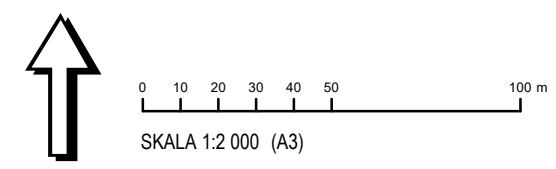
ANVÄNDNING AV MARK OCH VATTEN
Allmänna platser med kommunalt huvudmannskap
 GATA Gata, PBL 4 kap. 5 § 1 st 2 p.
 PARK Park, PBL 4 kap. 5 § 1 st 2 p.
 TORG Torg, PBL 4 kap. 5 § 1 st 2 p.
Kvartersmark
 B Bostäder, PBL 4 kap. 5 § 1 st 3 p.
 D Vård, PBL 4 kap. 5 § 1 st 3 p.
 E Tekniska anläggningar, PBL 4 kap. 5 § 1 st 3 p.
 E₁ Dagvattendamm, PBL 4 kap. 5 § 1 st 3 p.
 T₁ Kollektivtrafik. Anläggningar för spårtrafik får anordnas, PBL 4 kap. 5 § 1 st 3 p.
 L₁ Odling och djurhållning, PBL 4 kap. 5 § 1 st 3 p.
Vattenområden
 W₁ Öppet vattenområde där bro för gång-och cykeltrafik, spårvägstrafik, busstrafik och utryckningsfordon får uppföras, PBL 4 kap. 5 § 1 st 3 p.

EGENSKAPSBESTÄMMELSER ALLMÄN PLATS
Utformning
 spår Kollektivtrafik. Anläggningar för spårtrafik får anordnas, PBL 4 kap. 5 § 1 st 2 p.
 tunnel Gång- och cykeltunnel, PBL 4 kap. 5 § 1 st 2 p.
 go-passage Gång- och cykelpassage, PBL 4 kap. 5 § 1 st 2 p.
 slänt Vegetationsbeklädd slänt, PBL 4 kap. 5 § 1 st 2 p.
 dagvattendamm Dagvattendamm, PBL 4 kap. 5 § 1 st 2 p.
 bro Bro, PBL 4 kap. 5 § 1 st 2 p.
 V₁ Lägsta fri höjd är 4,7 meter, PBL 4 kap. 5 § 1 st 2 p.
 V₂ Lägsta fri höjd är 3,5 meter, PBL 4 kap. 5 § 1 st 2 p.

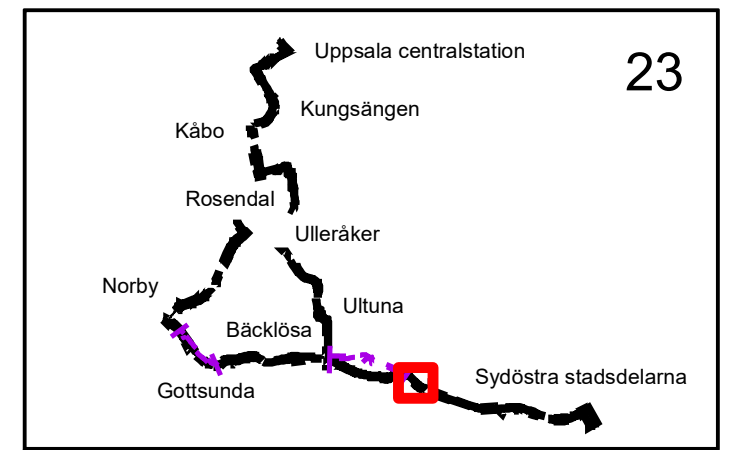
EGENSKAPSBESTÄMMELSER FÖR KVARTERSMARK
Omfattning
 0,0 Högsta nockhöjd är angivet värde i meter, PBL 4 kap. 11 § 1 st 1 p.
Placering
 Mark får inte förses med byggnad, PBL 4 kap. 16 § 1 st 1 p.
Mark
 n₁ Vegetationsbeklädd slänt, PBL 4 kap. 10 §

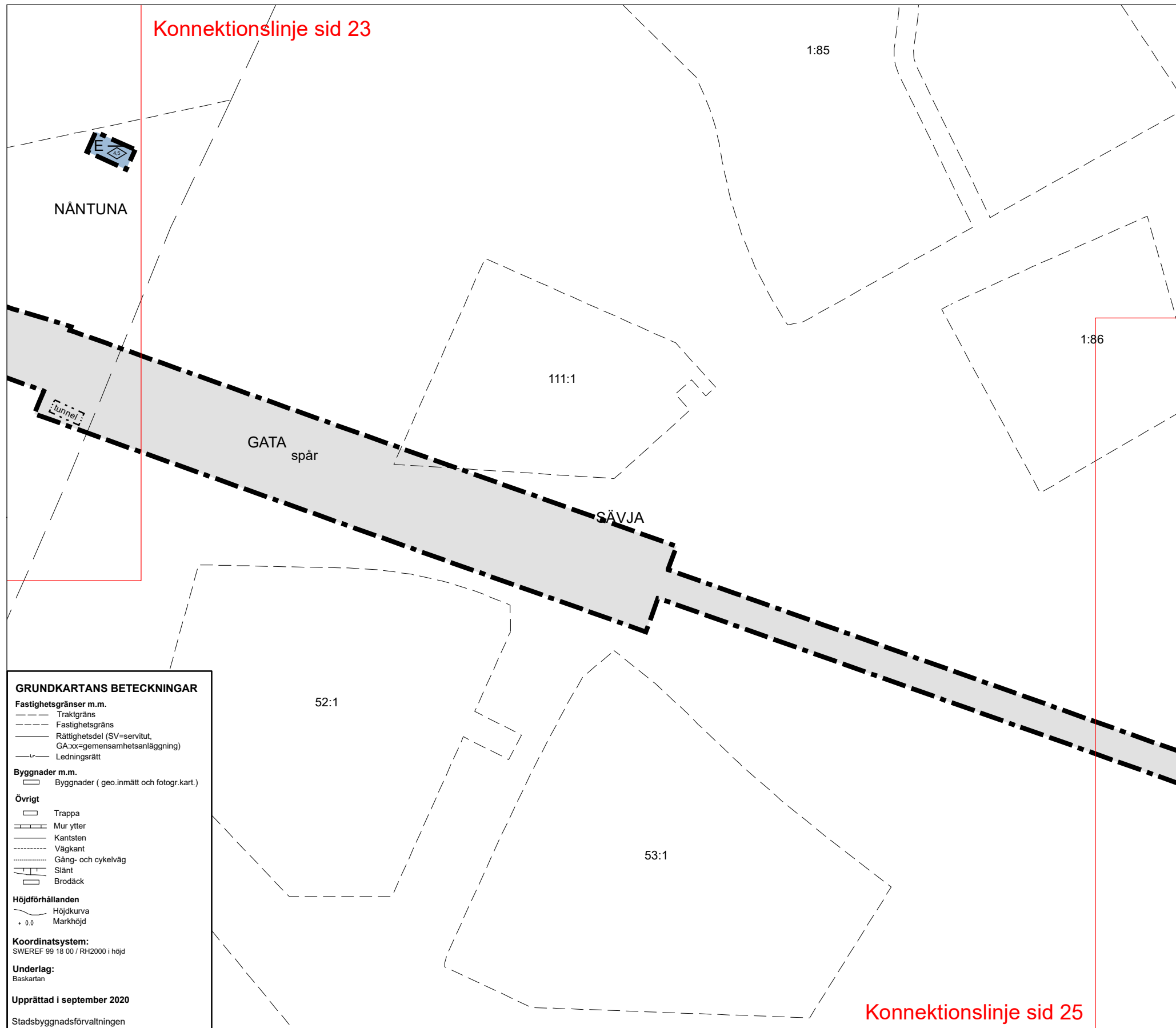
ADMINISTRATIVA BESTÄMMELSER
Genomförandetid
 Genomförandetiden är 5 år från den dag planen vinner laga kraft, PBL 4 kap. 21 §
Strandskydd
 a₁ Strandskyddet är upphävt. Allmän plats, PBL 4 kap. 17 §
 a₂ Strandskyddet är upphävt. Kvartersmark, PBL 4 kap. 17 §
 a₃ Strandskyddet är upphävt. Vattenområde, PBL 4 kap. 17 §

ILLUSTRATIONER
 - - - - - Alternativ sträcka
 Konnektionslinje



UPPLYSNINGAR
 Tomtindelningar för kvarteret Munken, fastställd 1982 (Akt 0380-30/FJ30), kvarteret Grytet, fastställd 1974 (Akt 0380-18/NO87), del av kvarteret Haglet, fastställd 1983 (Akt 0380-22/NO100), kvarteret Bandstolen, fastställd 1968 (Akt 0380-1/VA33), kvarteret Valsätröplan, fastställd 1970 (Akt 0380-1/VA57) del av kvarteret Plogristen, fastställd 1969 (Akt 0380-6/VA7) upphör att gälla inom planområdet.





GRUNDKARTANS BETECKNINGAR

Fastighetsgränser m.m.

- Traktgräns
- Fastighetsgräns
- Rättighetsdel (SV=servitut, GA:xx=gemensamhetsanläggning)
- Ledningsrätt

Byggnader m.m.

- Byggnader (geo.inmätt och fotogr.kart.)

Övrigt

- Trappa
- Mur ytter
- Kantsten
- Väggkant
- Gång- och cykelväg
- Slänt
- Brodäck

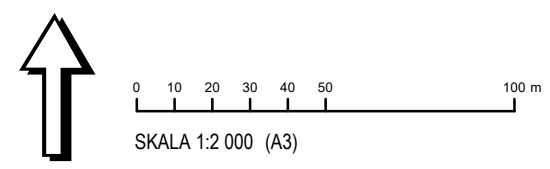
Höjdförhållanden

- Höjdkurva
- Markhöjd

Koordinatsystem:
SWEREF 99 18 00 / RH2000 i höjd

Underlag:
Baskartan

Upprättad i september 2020
Stadsbyggnadsförvaltningen



PLANBESTÄMMELSER

Följande gäller inom områden med nedanstående beteckningar. Endast angiven användning och utformning är tillåten. Där beteckning saknas gäller bestämmelsen inom hela planområdet.

GRÄNSBETECKNINGAR

- Planområdesgräns
- Användningsgräns
- Egenskapsgräns
- Administrativ gräns

ANVÄNDNING AV MARK OCH VATTEN

Allmänna platser med kommunalt huvudmannskap

- GATA** Gata, PBL 4 kap. 5 § 1 st 2 p.
- PARK** Park, PBL 4 kap. 5 § 1 st 2 p.
- TORG** Torg, PBL 4 kap. 5 § 1 st 2 p.

Kvartersmark

- B** Bostäder, PBL 4 kap. 5 § 1 st 3 p.
- D** Vård, PBL 4 kap. 5 § 1 st 3 p.
- E** Tekniska anläggningar, PBL 4 kap. 5 § 1 st 3 p.
- E₁** Dagvattendamm, PBL 4 kap. 5 § 1 st 3 p.
- T₁** Kollektivtrafik. Anläggningar för spårtrafik får anordnas, PBL 4 kap. 5 § 1 st 3 p.
- L₁** Odling och djurhållning, PBL 4 kap. 5 § 1 st 3 p.

Vattenområden

- W₁** Öppet vattenområde där bro för gång- och cykeltrafik, spårvägstrafik, busstrafik och utryckningsfordon får uppföras, PBL 4 kap. 5 § 1 st 3 p.

EGENSKAPSBESTÄMMELSER ALLMÄN PLATS

Utformning

- spår** Kollektivtrafik. Anläggningar för spårtrafik får anordnas, PBL 4 kap. 5 § 1 st 2 p.
- tunnel** Gång- och cykeltunnel, PBL 4 kap. 5 § 1 st 2 p.
- go-passage** Gång- och cykelpassage, PBL 4 kap. 5 § 1 st 2 p.
- slänt** Vegetationsbeklädd slänt, PBL 4 kap. 5 § 1 st 2 p.
- dagvattendamm** Dagvattendamm, PBL 4 kap. 5 § 1 st 2 p.
- bro** Bro, PBL 4 kap. 5 § 1 st 2 p.
- v₁** Lägsta fri höjd är 4,7 meter, PBL 4 kap. 5 § 1 st 2 p.
- v₂** Lägsta fri höjd är 3,5 meter, PBL 4 kap. 5 § 1 st 2 p.

EGENSKAPSBESTÄMMELSER FÖR KVARTERSMARK

Omfattning

- 0,0** Högsta nockhöjd är angivet värde i meter, PBL 4 kap. 11 § 1 st 1 p.

Placering

- Marken** får inte förses med byggnad, PBL 4 kap. 16 § 1 st 1 p.

Mark

- n₁** Vegetationsbeklädd slänt, PBL 4 kap. 10 §

ADMINISTRATIVA BESTÄMMELSER

Genomförandetid

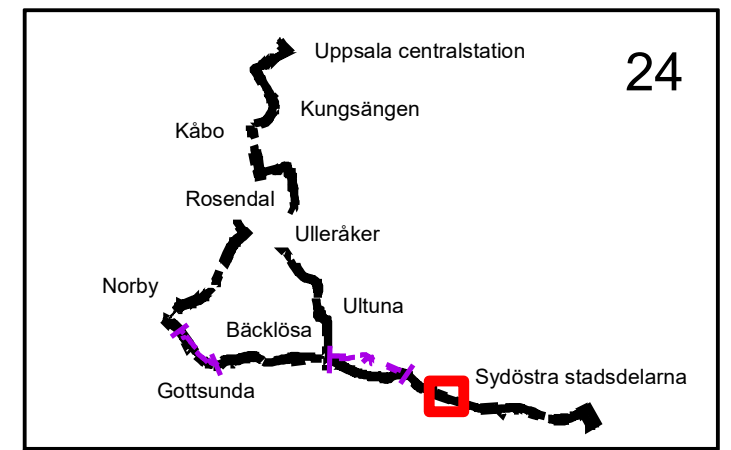
Genomförandetiden är 5 år från den dag planen vinner laga kraft, PBL 4 kap. 21 §

Strandskydd

- a₁** Strandskyddet är upphävt. Allmän plats, PBL 4 kap. 17 §
- a₂** Strandskyddet är upphävt. Kvartersmark, PBL 4 kap. 17 §
- a₃** Strandskyddet är upphävt. Vattenområde, PBL 4 kap. 17 §

ILLUSTRATIONER

- Alternativ sträcka
- Konnektionslinje



UPPLYSNINGAR

Tomtindelningar för kvarteret Munken, fastställd 1982 (Akt 0380-30/FJ30), kvarteret Grytet, fastställd 1974 (Akt 0380-18/NO87), del av kvarteret Haglet, fastställd 1983 (Akt 0380-22/NO100), kvarteret Bandstolen, fastställd 1968 (Akt 0380-1/VA33), kvarteret Valsåtröplan, fastställd 1970 (Akt 0380-1/VA57) del av kvarteret Plogristen, fastställd 1969 (Akt 0380-6/VA7) upphör att gälla inom planområdet.

Uppsala kommun Samråd

Detaljplan för Kapacitetsstark kollektivtrafik

Upprättad: 2021-04-06

diarienummer: PBN 2019-002806

Konnektionslinje sid 24

1:83

SÄVJA

GATA spår

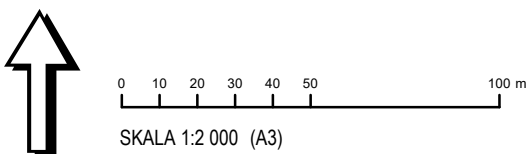
slänt

slänt

Konnektionslinje sid 26

GRUNDKARTANS BETECKNINGAR

- Fastighetsgränser m.m.**
- Traktgräns
 - Fastighetsgräns
 - Rättighetsdel (SV=servitut, GA:xx=gemensamhetsanläggning)
 - Ledningsrätt
- Byggnader m.m.**
- Byggnader (geo.inmätt och fotogr.kart.)
- Övrigt**
- Trappa
 - Mur ytter
 - Kantsten
 - Vägkant
 - Gång- och cykelväg
 - Slänt
 - Brodäck
- Höjdförhållanden**
- Höjdkurva
 - Markhöjd
- Koordinatsystem:**
SWEREF 99 18 00 / RH2000 i höjd
- Underlag:**
Baskartan
- Upprättad i september 2020**
Stadsbyggnadsförvaltningen



UPPLYSNINGAR

Tomtindelningar för kvarteret Munken, fastställd 1982 (Akt 0380-30/FJ30), kvarteret Grytet, fastställd 1974 (Akt 0380-18/NO87), del av kvarteret Haglet, fastställd 1983 (Akt 0380-22/NO100), kvarteret Bandstolen, fastställd 1968 (Akt 0380-1/VA33), kvarteret Valsåtröplan, fastställd 1970 (Akt 0380-1/VA57) del av kvarteret Plogristen, fastställd 1969 (Akt 0380-6/VA7) upphör att gälla inom planområdet.

PLANBESTÄMMELSER

Följande gäller inom områden med nedanstående beteckningar. Endast angiven användning och utformning är tillåten. Där beteckning saknas gäller bestämmelsen inom hela planområdet.

GRÄNSBETECKNINGAR

- Planområdesgräns
- Användningsgräns
- Egenskapsgräns
- Administrativ gräns

ANVÄNDNING AV MARK OCH VATTEN

Allmänna platser med kommunalt huvudmannskap

- GATA** Gata, PBL 4 kap. 5 § 1 st 2 p.
- PARK** Park, PBL 4 kap. 5 § 1 st 2 p.
- TORG** Torg, PBL 4 kap. 5 § 1 st 2 p.

Kvartersmark

- B** Bostäder, PBL 4 kap. 5 § 1 st 3 p.
- D** Vård, PBL 4 kap. 5 § 1 st 3 p.
- E** Tekniska anläggningar, PBL 4 kap. 5 § 1 st 3 p.
- E₁** Dagvattendamm, PBL 4 kap. 5 § 1 st 3 p.
- T₁** Kollektivtrafik. Anläggningar för spårtrafik får anordnas, PBL 4 kap. 5 § 1 st 3 p.
- L₁** Odling och djurhållning, PBL 4 kap. 5 § 1 st 3 p.

Vattenområden

- W₁** Öppet vattenområde där bro för gång- och cykeltrafik, spårvägstrafik, busstrafik och utryckningsfordon får uppföras, PBL 4 kap. 5 § 1 st 3 p.

EGENSKAPSBESTÄMMELSER ALLMÄN PLATS

Utformning

- spår Kollektivtrafik. Anläggningar för spårtrafik får anordnas, PBL 4 kap. 5 § 1 st 2 p.
- tunnel Gång- och cykeltunnel, PBL 4 kap. 5 § 1 st 2 p.
- go-passage Gång- och cykelpassage, PBL 4 kap. 5 § 1 st 2 p.
- slänt Vegetationsbeklädd slänt, PBL 4 kap. 5 § 1 st 2 p.
- dagvattendamm Dagvattendamm, PBL 4 kap. 5 § 1 st 2 p.
- bro Bro, PBL 4 kap. 5 § 1 st 2 p.

- V₁ Lägsta fri höjd är 4,7 meter, PBL 4 kap. 5 § 1 st 2 p.
- V₂ Lägsta fri höjd är 3,5 meter, PBL 4 kap. 5 § 1 st 2 p.

EGENSKAPSBESTÄMMELSER FÖR KVARTERSMARK

Omfattning

- 0,0 Högsta nockhöjd är angivet värde i meter, PBL 4 kap. 11 § 1 st 1 p.

Placering

- Marken får inte förses med byggnad, PBL 4 kap. 16 § 1 st 1 p.

Mark

- n₁ Vegetationsbeklädd slänt, PBL 4 kap. 10 §

ADMINISTRATIVA BESTÄMMELSER

Genomförandetid

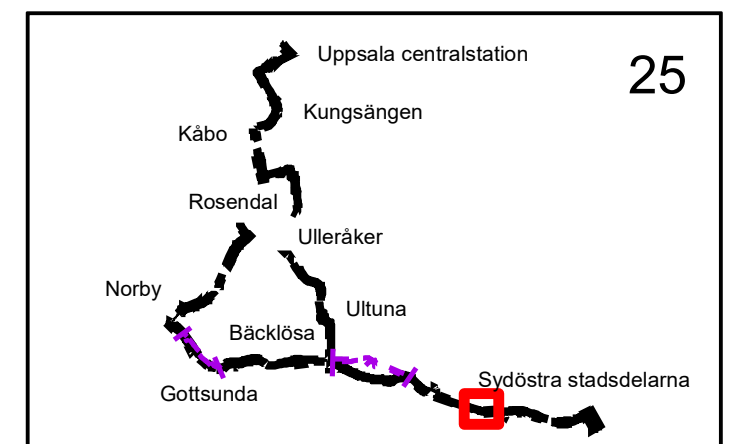
Genomförandetiden är 5 år från den dag planen vinner laga kraft, PBL 4 kap. 21 §

Strandskydd

- a₁ Strandskyddet är upphävt. Allmän plats, PBL 4 kap. 17 §
- a₂ Strandskyddet är upphävt. Kvartersmark, PBL 4 kap. 17 §
- a₃ Strandskyddet är upphävt. Vattenområde, PBL 4 kap. 17 §

ILLUSTRATIONER

- Alternativ sträcka
- Konnektionslinje

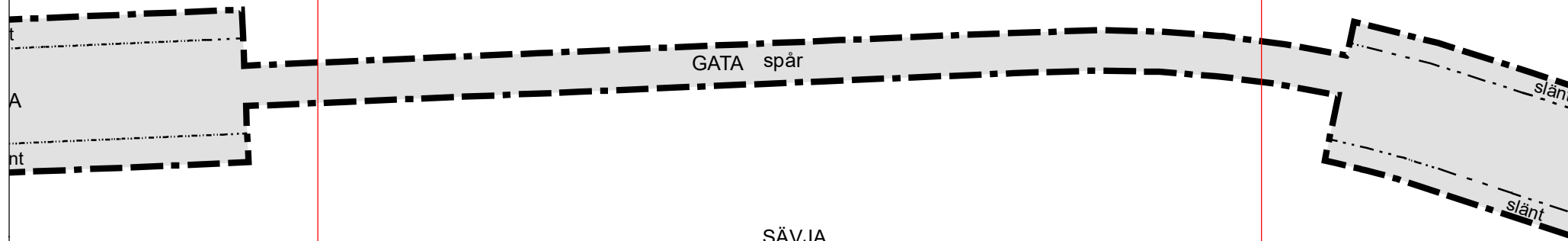


Uppsala kommun Samråd

Detaljplan för Kapacitetsstark kollektivtrafik

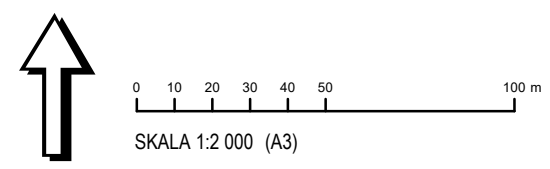
Upprättad: 2021-04-06

diarienummer: PBN 2019-002806



GRUNDKARTANS BETECKNINGAR

- Fastighetsgränser m.m.**
- Traktgräns
 - Fastighetsgräns
 - Rättighetsdel (SV=servitut, GA:xx=gemensamhetsanläggning)
 - Ledningsrätt
- Byggnader m.m.**
- Byggnader (geo.inmätt och fotogr.kart.)
- Övrigt**
- Trappa
 - Mur ytter
 - Kantsten
 - Vägkant
 - Gång- och cykelväg
 - Slänt
 - Brodäck
- Höjdförhållanden**
- Höjdkurva
 - Markhöjd
- Koordinatsystem:**
SWEREF 99 18 00 / RH2000 i höjd
- Underlag:**
Baskartan
- Upprättad i september 2020**
Stadsbyggnadsförvaltningen



PLANBESTÄMMELSER

Följande gäller inom områden med nedanstående beteckningar. Endast angiven användning och utformning är tillåten. Där beteckning saknas gäller bestämmelsen inom hela planområdet.

GRÄNSBETECKNINGAR

- Planområdesgräns
- Användningsgräns
- Egenskapsgräns
- Administrativ gräns

ANVÄNDNING AV MARK OCH VATTEN

Allmänna platser med kommunalt huvudmannaskap

- GATA** Gata, PBL 4 kap. 5 § 1 st 2 p.
- PARK** Park, PBL 4 kap. 5 § 1 st 2 p.
- TORG** Torg, PBL 4 kap. 5 § 1 st 2 p.

Kvartersmark

- B** Bostäder, PBL 4 kap. 5 § 1 st 3 p.
- D** Vård, PBL 4 kap. 5 § 1 st 3 p.
- E** Tekniska anläggningar, PBL 4 kap. 5 § 1 st 3 p.
- E₁** Dagvattendamm, PBL 4 kap. 5 § 1 st 3 p.
- T₁** Kollektivtrafik. Anläggningar för spårtrafik får anordnas, PBL 4 kap. 5 § 1 st 3 p.
- L₁** Odling och djurhållning, PBL 4 kap. 5 § 1 st 3 p.

Vattenområden

- W₁** Öppet vattenområde där bro för gång- och cykeltrafik, spårvägstrafik, busstrafik och utryckningsfordon får uppföras, PBL 4 kap. 5 § 1 st 3 p.

EGENSKAPSBESTÄMMELSER ALLMÄN PLATS

Utformning

- spår Kollektivtrafik. Anläggningar för spårtrafik får anordnas, PBL 4 kap. 5 § 1 st 2 p.
- tunnel Gång- och cykeltunnel, PBL 4 kap. 5 § 1 st 2 p.
- go-passage Gång- och cykelpassage, PBL 4 kap. 5 § 1 st 2 p.
- slänt Vegetationsbeksidd slänt, PBL 4 kap. 5 § 1 st 2 p.
- dagvattendamm Dagvattendamm, PBL 4 kap. 5 § 1 st 2 p.
- bro Bro, PBL 4 kap. 5 § 1 st 2 p.
- V₁ Lägsta fri höjd är 4,7 meter, PBL 4 kap. 5 § 1 st 2 p.
- V₂ Lägsta fri höjd är 3,5 meter, PBL 4 kap. 5 § 1 st 2 p.

EGENSKAPSBESTÄMMELSER FÖR KVARTERSMARK

Omfattning

- 0,0 Högsta nockhöjd är angivet värde i meter, PBL 4 kap. 11 § 1 st 1 p.

Placering

- Marken får inte förses med byggnad, PBL 4 kap. 16 § 1 st 1 p.

Mark

- n₁ Vegetationsbeksidd slänt, PBL 4 kap. 10 §

ADMINISTRATIVA BESTÄMMELSER

Genomförandetid

Genomförandetiden är 5 år från den dag planen vinner laga kraft, PBL 4 kap. 21 §

Strandskydd

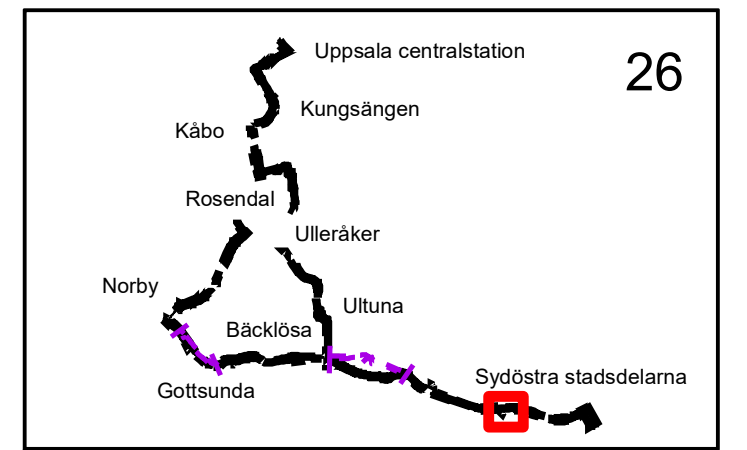
- a₁ Strandskyddet är upphävt. Allmän plats, PBL 4 kap. 17 §
- a₂ Strandskyddet är upphävt. Kvartersmark, PBL 4 kap. 17 §
- a₃ Strandskyddet är upphävt. Vattenområde, PBL 4 kap. 17 §

ILLUSTRATIONER

- Alternativ sträcka
- Konnektionslinje

UPPLYSNINGAR

Tomtindelningar för kvarteret Munken, fastställd 1982 (Akt 0380-30/FJ30), kvarteret Grytet, fastställd 1974 (Akt 0380-18/NO87), del av kvarteret Haglet, fastställd 1983 (Akt 0380-22/NO100), kvarteret Bandstolen, fastställd 1968 (Akt 0380-1/VA33), kvarteret Valsättråplan, fastställd 1970 (Akt 0380-1/VA57) del av kvarteret Plogristen, fastställd 1969 (Akt 0380-6/VA7) upphör att gälla inom planområdet.

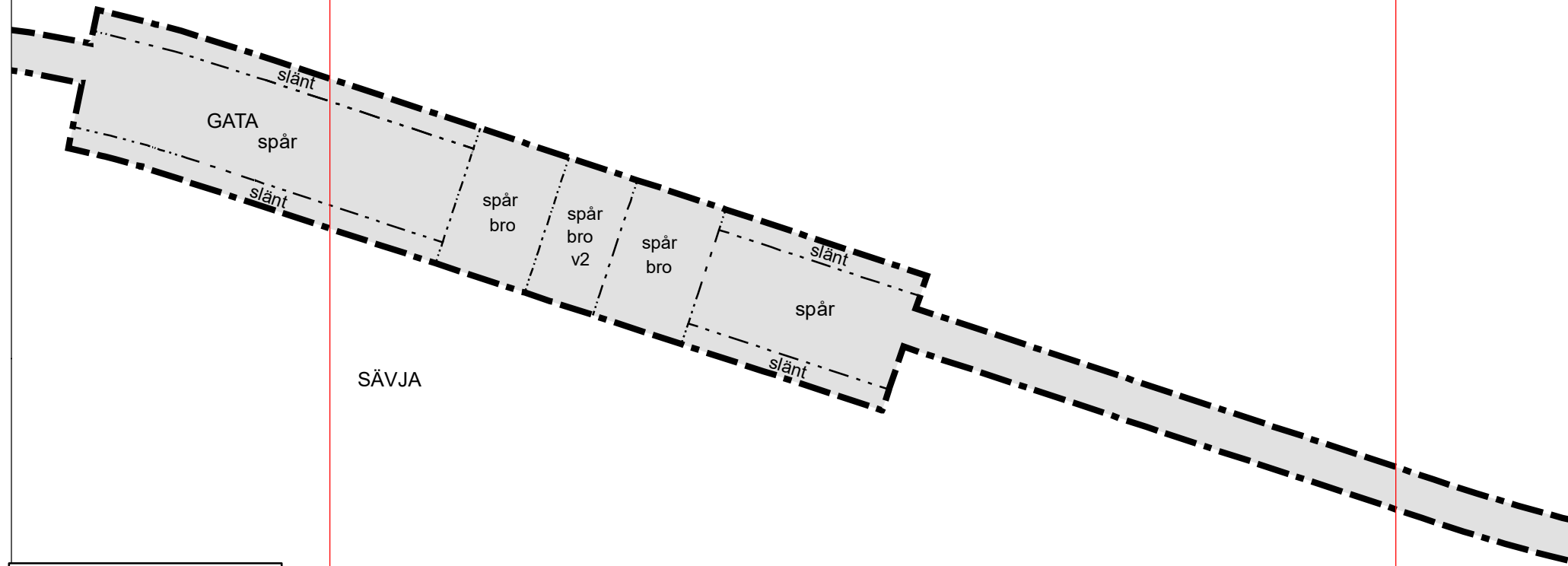


Uppsala kommun Samråd

Detaljplan för Kapacitetsstark kollektivtrafik

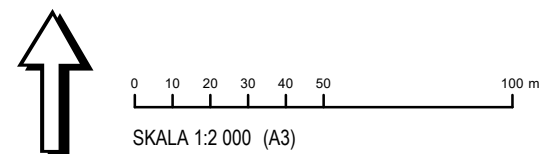
Upprättad: 2021-04-06

diarienummer: PBN 2019-002806



GRUNDKARTANS BETECKNINGAR

- Fastighetsgränser m.m.**
- Traktgräns
 - Fastighetsgräns
 - Rättighetsdel (SV=servitut, GA:xx=gemensamhetsanläggning)
 - Ledningsrätt
- Byggnader m.m.**
- Byggnader (geo.inmätt och fotogr.kart.)
- Övrigt**
- Trappa
 - Mur ytter
 - Kantsten
 - Vägkant
 - Gång- och cykelväg
 - Slänt
 - Brodäck
- Höjdförhållanden**
- Höjdkurva
 - Markhöjd
- Koordinatsystem:**
SWEREF 99 18 00 / RH2000 i höjd
- Underlag:**
Baskartan
- Upprättad i september 2020**
Stadsbyggnadsförvaltningen



PLANBESTÄMMELSER

Följande gäller inom områden med nedanstående beteckningar. Endast angiven användning och utformning är tillåten. Där beteckning saknas gäller bestämmelsen inom hela planområdet.

GRÄNSBETECKNINGAR

- Planområdesgräns
- Användningsgräns
- Egenskapsgräns
- Administrativ gräns

ANVÄNDNING AV MARK OCH VATTEN

Allmänna platser med kommunalt huvudmannaskap

- GATA** Gata, PBL 4 kap. 5 § 1 st 2 p.
- PARK** Park, PBL 4 kap. 5 § 1 st 2 p.
- TORG** Torg, PBL 4 kap. 5 § 1 st 2 p.

Kvartersmark

- B** Bostäder, PBL 4 kap. 5 § 1 st 3 p.
- D** Vård, PBL 4 kap. 5 § 1 st 3 p.
- E** Tekniska anläggningar, PBL 4 kap. 5 § 1 st 3 p.
- E₁** Dagvattendamm, PBL 4 kap. 5 § 1 st 3 p.
- T₁** Kollektivtrafik. Anläggningar för spårtrafik får anordnas, PBL 4 kap. 5 § 1 st 3 p.
- L₁** Odling och djurhållning, PBL 4 kap. 5 § 1 st 3 p.

Vattenområden

- W₁** Öppet vattenområde där bro för gång- och cykeltrafik, spårvägstrafik, busstrafik och utryckningsfordon får uppföras, PBL 4 kap. 5 § 1 st 3 p.

EGENSKAPSBESTÄMMELSER ALLMÄN PLATS

Utformning

- spår** Kollektivtrafik. Anläggningar för spårtrafik får anordnas, PBL 4 kap. 5 § 1 st 2 p.
- tunnel** Gång- och cykeltunnel, PBL 4 kap. 5 § 1 st 2 p.
- go-passage** Gång- och cykelpassage, PBL 4 kap. 5 § 1 st 2 p.
- slänt** Vegetationsbeksidd slänt, PBL 4 kap. 5 § 1 st 2 p.
- dagvattendamm** Dagvattendamm, PBL 4 kap. 5 § 1 st 2 p.
- bro** Bro, PBL 4 kap. 5 § 1 st 2 p.
- V₁** Lägsta fri höjd är 4,7 meter, PBL 4 kap. 5 § 1 st 2 p.
- V₂** Lägsta fri höjd är 3,5 meter, PBL 4 kap. 5 § 1 st 2 p.

EGENSKAPSBESTÄMMELSER FÖR KVARTERSMARK

Omfattning

- 0,0** Högsta nockhöjd är angivet värde i meter, PBL 4 kap. 11 § 1 st 1 p.

Placering

- Marken** får inte förses med byggnad, PBL 4 kap. 16 § 1 st 1 p.

Mark

- n₁** Vegetationsbeksidd slänt, PBL 4 kap. 10 §

ADMINISTRATIVA BESTÄMMELSER

Genomförandetid

Genomförandetiden är 5 år från den dag planen vinner laga kraft, PBL 4 kap. 21 §

Strandskydd

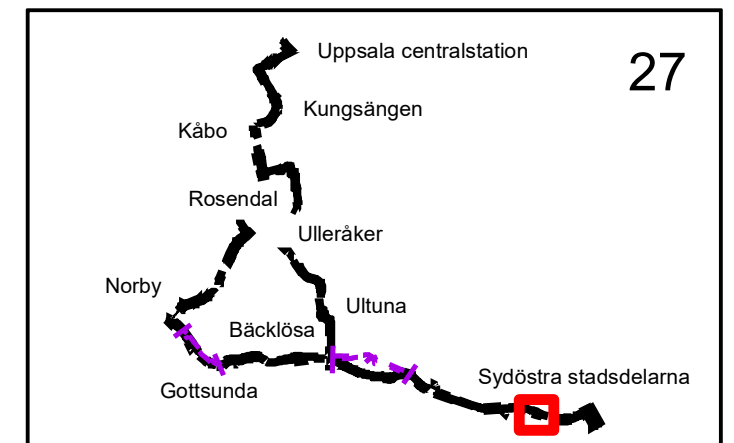
- a₁** Strandskyddet är upphävt. Allmän plats, PBL 4 kap. 17 §
- a₂** Strandskyddet är upphävt. Kvartersmark, PBL 4 kap. 17 §
- a₃** Strandskyddet är upphävt. Vattenområde, PBL 4 kap. 17 §

ILLUSTRATIONER

- Alternativ sträcka
- Konnektionslinje

UPPLYSNINGAR

Tomtindelningar för kvarteret Munken, fastställd 1982 (Akt 0380-30/FJ30), kvarteret Grytet, fastställd 1974 (Akt 0380-18/NO87), del av kvarteret Haglet, fastställd 1983 (Akt 0380-22/NO100), kvarteret Bandstolen, fastställd 1968 (Akt 0380-1/VA33), kvarteret Valsåtröplan, fastställd 1970 (Akt 0380-1/VA57) del av kvarteret Plogristen, fastställd 1969 (Akt 0380-6/VA7) upphör att gälla inom planområdet.



Uppsala kommun Samråd

Detaljplan för Kapacitetsstark kollektivtrafik

Upprättad: 2021-04-06

diarienummer: PBN 2019-002806

GRUNDKARTANS BETECKNINGAR

Fastighetsgränser m.m.
 - - - - - Traktgräns
 - - - - - Fastighetsgräns
 - - - - - Rättighetsdel (SV=servitut, GA:xx=gemensamhetsanläggning)
 - - - - - Ledningsrätt

Byggnader m.m.
 □ Byggnader (geo.inmätt och fotogr.kart.)

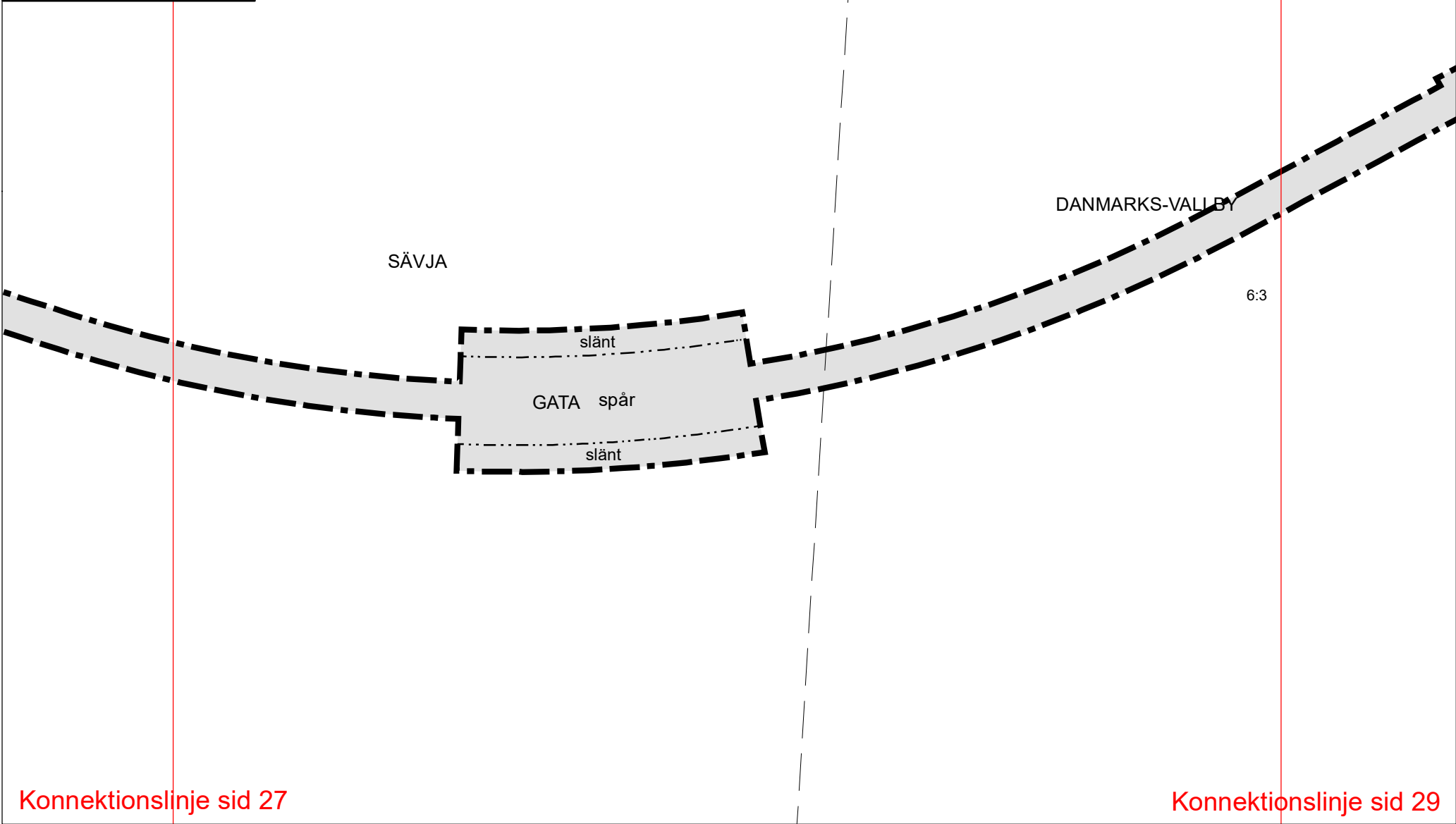
Övrigt
 □ Trappa
 □ Mur ytter
 □ Kantsten
 □ Vägkant
 □ Gång- och cykelväg
 □ Slänt
 □ Brodäck

Höjdförhållanden
 ~ Höjdkurva
 + 0,0 Markhöjd

Koordinatsystem:
 SWEREF 99 18 00 / RH2000 i höjd

Underlag:
 Baskartan

Upprättad i september 2020
 Stadsbyggnadsförvaltningen



PLANBESTÄMMELSER
 Följande gäller inom områden med nedanstående beteckningar. Endast angiven användning och utformning är tillåten. Där beteckning saknas gäller bestämmelsen inom hela planområdet.

GRÄNSBETECKNINGAR
 ■ Planområdesgräns
 - - - - - Användningsgräns
 - - - - - Egenskapsgräns
 - - - - - Administrativ gräns

ANVÄNDNING AV MARK OCH VATTEN
Allmänna platser med kommunalt huvudmannskap
 GATA Gata, PBL 4 kap. 5 § 1 st 2 p.
 PARK Park, PBL 4 kap. 5 § 1 st 2 p.
 TORG Torg, PBL 4 kap. 5 § 1 st 2 p.

Kvartersmark
 B Bostäder, PBL 4 kap. 5 § 1 st 3 p.
 D Vård, PBL 4 kap. 5 § 1 st 3 p.
 E Tekniska anläggningar, PBL 4 kap. 5 § 1 st 3 p.
 E₁ Dagvattendamm, PBL 4 kap. 5 § 1 st 3 p.
 T₁ Kollektivtrafik. Anläggningar för spårtrafik får anordnas, PBL 4 kap. 5 § 1 st 3 p.
 L₁ Odling och djurhållning, PBL 4 kap. 5 § 1 st 3 p.

Vattenområden
 W₁ Öppet vattenområde där bro för gång-och cykeltrafik, spårvägstrafik, busstrafik och utryckningsfordon får uppföras, PBL 4 kap. 5 § 1 st 3 p.

EGENSKAPSBESTÄMMELSER ALLMÄN PLATS
Utformning
 spår Kollektivtrafik. Anläggningar för spårtrafik får anordnas, PBL 4 kap. 5 § 1 st 2 p.
 tunnel Gång- och cykeltunnel, PBL 4 kap. 5 § 1 st 2 p.
 go-passage Gång- och cykelpassage, PBL 4 kap. 5 § 1 st 2 p.
 slänt Vegetationsbeksidd slänt, PBL 4 kap. 5 § 1 st 2 p.
 dagvattendamm Dagvattendamm, PBL 4 kap. 5 § 1 st 2 p.
 bro Bro, PBL 4 kap. 5 § 1 st 2 p.
 V₁ Lägsta fri höjd är 4,7 meter, PBL 4 kap. 5 § 1 st 2 p.
 V₂ Lägsta fri höjd är 3,5 meter, PBL 4 kap. 5 § 1 st 2 p.

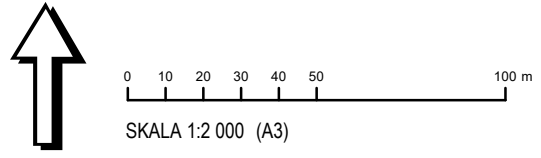
EGENSKAPSBESTÄMMELSER FÖR KVARTERSMARK
Omfattning
 0,0 Högsta nockhöjd är angivet värde i meter, PBL 4 kap. 11 § 1 st 1 p.
Placering
 Mark får inte förses med byggnad, PBL 4 kap. 16 § 1 st 1 p.
Mark
 n₁ Vegetationsbeksidd slänt, PBL 4 kap. 10 §

ADMINISTRATIVA BESTÄMMELSER
Genomförandetid
 Genomförandetiden är 5 år från den dag planen vinner laga kraft, PBL 4 kap. 21 §
Strandskydd
 a₁ Strandskyddet är upphävt. Allmän plats, PBL 4 kap. 17 §
 a₂ Strandskyddet är upphävt. Kvartersmark, PBL 4 kap. 17 §
 a₃ Strandskyddet är upphävt. Vattenområde, PBL 4 kap. 17 §

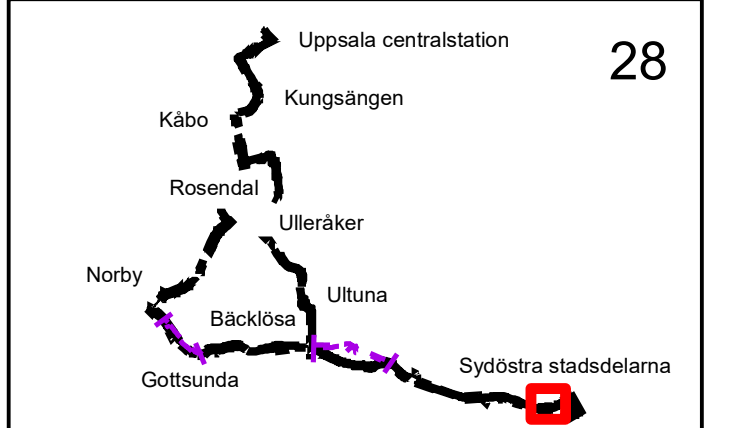
ILLUSTRATIONER
 - - - - - Alternativ sträcka
 — Konnektionslinje

Konnektionslinje sid 27

Konnektionslinje sid 29



UPPLYSNINGAR
 Tomtindelningar för kvarteret Munken, fastställd 1982 (Akt 0380-30/FJ30), kvarteret Grytet, fastställd 1974 (Akt 0380-18/NO87), del av kvarteret Haglet, fastställd 1983 (Akt 0380-22/NO100), kvarteret Bandstolen, fastställd 1968 (Akt 0380-1/VA33), kvarteret Valsätröplan, fastställd 1970 (Akt 0380-1/VA57) del av kvarteret Plogristen, fastställd 1969 (Akt 0380-6/VA7) upphör att gälla inom planområdet.

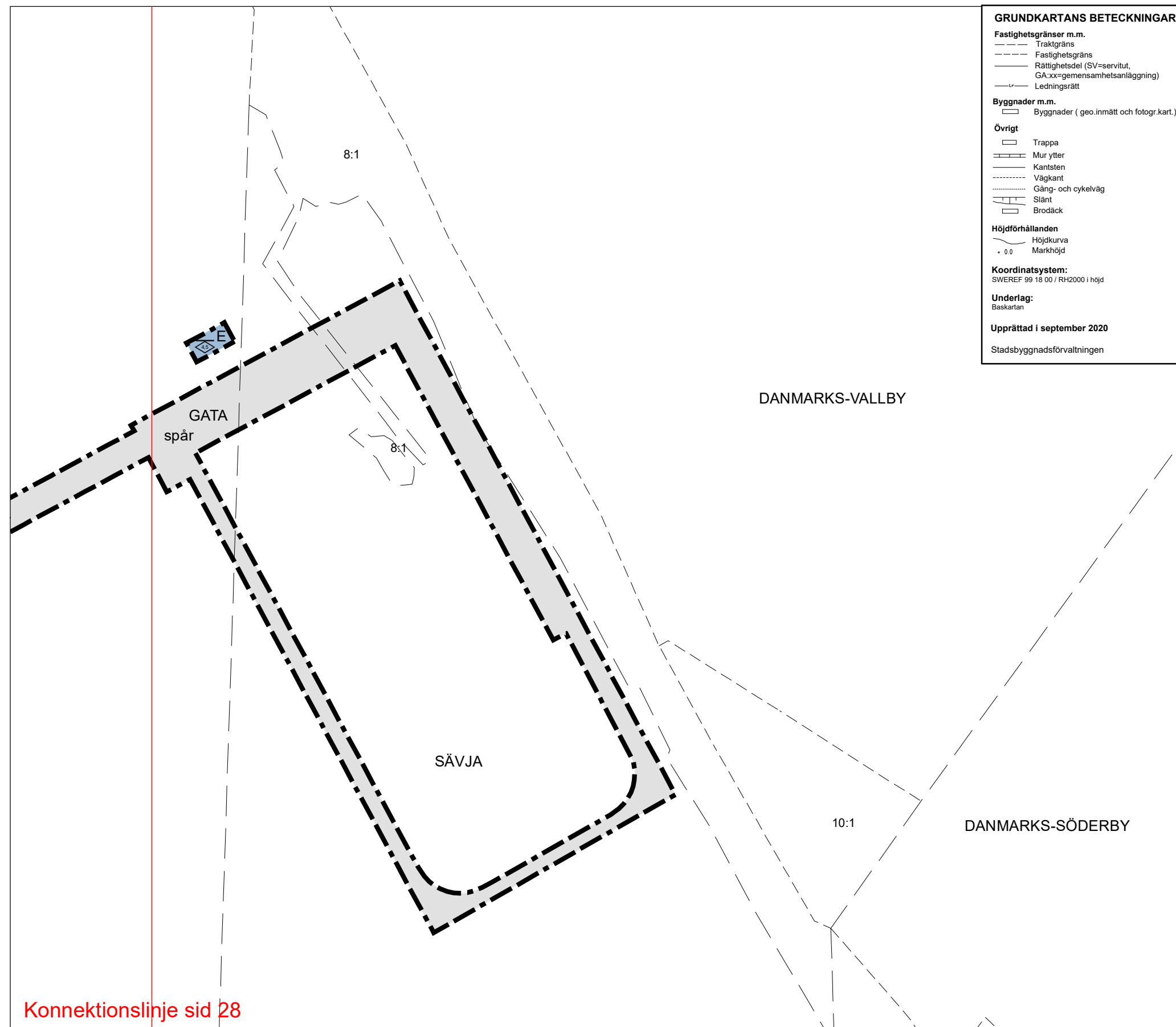


Uppsala kommun Samråd

Detaljplan för Kapacitetsstark kollektivtrafik

Upprättad: 2021-04-06

diarienummer: PBN 2019-002806



GRUNDKARTANS BETECKNINGAR

Fastighetsgränser m.m.
 - - - - - Traktgräns
 - - - - - Fastighetsgräns
 - - - - - Rätlighetsdel (SV=servitut, GA:xx=gemensamhetsanläggning)
 - - - - - Ledningsrätt

Byggnader m.m.
 □ Byggnader (geo.inmätt och fotogr.kart.)

Övrigt
 □ Trappa
 □ Mur ytter
 □ Kantsten
 □ Vägkant
 □ Gång- och cykelväg
 □ Slänt
 □ Brodäck

Höjdförhållanden
 ~ Höjdkurva
 + 0,0 Markhöjd

Koordinatsystem:
 SWEREF 99 18 00 / RH2000 i höjd

Underlag:
 Baskartan

Upprättad i september 2020
 Stadsbyggnadsförvaltningen

PLANBESTÄMMELSER
 Följande gäller inom områden med nedanstående beteckningar. Endast angiven användning och utformning är tillåten. Där beteckning saknas gäller bestämmelsen inom hela planområdet.

GRÄNSBETECKNINGAR
 ■ Planområdesgräns
 - - - - - Användningsgräns
 - - - - - Egenskapsgräns
 + Administrativ gräns

ANVÄNDNING AV MARK OCH VATTEN
Allmänna platser med kommunalt huvudmannskap
 GATA Gata, PBL 4 kap. 5 § 1 st 2 p.
 PARK Park, PBL 4 kap. 5 § 1 st 2 p.
 TORG Torg, PBL 4 kap. 5 § 1 st 2 p.
Kvartersmark
 B Bostäder, PBL 4 kap. 5 § 1 st 3 p.
 D Vård, PBL 4 kap. 5 § 1 st 3 p.
 E Tekniska anläggningar, PBL 4 kap. 5 § 1 st 3 p.
 E₁ Dagvattendamm, PBL 4 kap. 5 § 1 st 3 p.
 T₁ Kollektivtrafik. Anläggningar för spårtrafik får anordnas, PBL 4 kap. 5 § 1 st 3 p.
 L₁ Odling och djurhållning, PBL 4 kap. 5 § 1 st 3 p.
Vattenområden
 W₁ Öppet vattenområde där bro för gång- och cykeltrafik, spårvägstrafik, busstrafik och utryckningsfordon får uppföras, PBL 4 kap. 5 § 1 st 3 p.

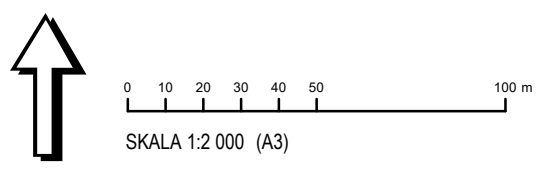
EGENSKAPSBESTÄMMELSER ALLMÄN PLATS
Utformning
 spår Kollektivtrafik. Anläggningar för spårtrafik får anordnas, PBL 4 kap. 5 § 1 st 2 p.
 tunnel Gång- och cykeltunnel, PBL 4 kap. 5 § 1 st 2 p.
 go-passage Gång- och cykelpassage, PBL 4 kap. 5 § 1 st 2 p.
 slänt Vegetationsbeksidd slänt, PBL 4 kap. 5 § 1 st 2 p.
 dagvattendamm Dagvattendamm, PBL 4 kap. 5 § 1 st 2 p.
 bro Bro, PBL 4 kap. 5 § 1 st 2 p.
 V₁ Lägsta fri höjd är 4,7 meter, PBL 4 kap. 5 § 1 st 2 p.
 V₂ Lägsta fri höjd är 3,5 meter, PBL 4 kap. 5 § 1 st 2 p.

EGENSKAPSBESTÄMMELSER FÖR KVARTERSMARK
Omfattning
 0,0 Högsta nockhöjd är angivet värde i meter, PBL 4 kap. 11 § 1 st 1 p.
Placering
 Mark får inte förses med byggnad, PBL 4 kap. 16 § 1 st 1 p.
Mark
 n₁ Vegetationsbeksidd slänt, PBL 4 kap. 10 §

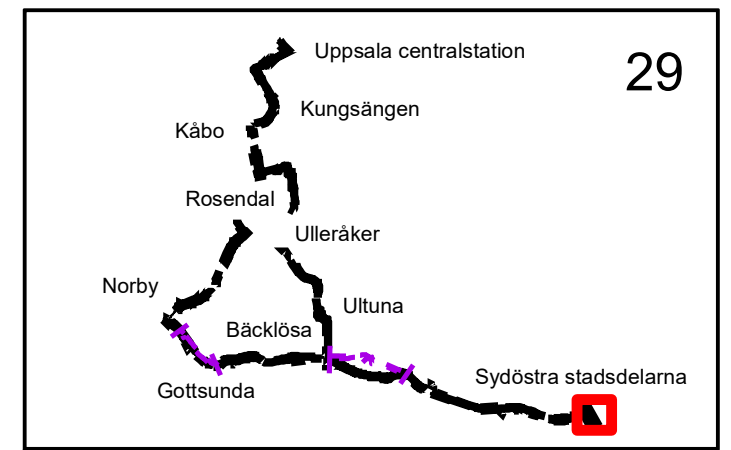
ADMINISTRATIVA BESTÄMMELSER
Genomförandetid
 Genomförandetiden är 5 år från den dag planen vinner laga kraft, PBL 4 kap. 21 §
Strandskydd
 a₁ Strandskyddet är upphävt. Allmän plats, PBL 4 kap. 17 §
 a₂ Strandskyddet är upphävt. Kvartersmark, PBL 4 kap. 17 §
 a₃ Strandskyddet är upphävt. Vattenområde, PBL 4 kap. 17 §

ILLUSTRATIONER
 - - - - - Alternativ sträcka
 Konnektionslinje

Konnektionslinje sid 28



UPPLYSNINGAR
 Tomtindelningar för kvarteret Munken, fastställd 1982 (Akt 0380-30/FJ30), kvarteret Grytet, fastställd 1974 (Akt 0380-18/NO87), del av kvarteret Haglet, fastställd 1983 (Akt 0380-22/NO100), kvarteret Bandstolen, fastställd 1968 (Akt 0380-1/VA33), kvarteret Valsättråplan, fastställd 1970 (Akt 0380-1/VA57) del av kvarteret Plogristen, fastställd 1969 (Akt 0380-6/VA7) upphör att gälla inom planområdet.



Uppsala kommun Samråd

Detaljplan för Kapacitetsstark kollektivtrafik

Upprättad: 2021-04-06

diarienummer: PBN 2019-002806