

## PLANBESTÄMMELSER

Följande gäller inom områden med nedanstående beteckningar. Endast angiven användning och utformning är tillåten. Där beteckning saknas gäller bestämmelsen inom hela planområdet.

### GRÄNSBETECKNINGAR

- Planområdesgräns
- Användningsgräns
- Egenskapsgräns
- Administrativ gräns

### ANVÄNDNING AV MARK OCH VATTEN

#### Allmänna platser med kommunalt huvudmannaskap

- GATA** Gata, PBL 4 kap. 5 § 1 st 2 p.
- PARK** Park, PBL 4 kap. 5 § 1 st 2 p.
- TORG** Torg, PBL 4 kap. 5 § 1 st 2 p.

#### Kvartersmark

- B** Bostäder, PBL 4 kap. 5 § 1 st 3 p.
- D** Vård, PBL 4 kap. 5 § 1 st 3 p.
- E** Tekniska anläggningar, PBL 4 kap. 5 § 1 st 3 p.
- E<sub>1</sub>** Dagvattendamm, PBL 4 kap. 5 § 1 st 3 p.
- T<sub>1</sub>** Kollektivtrafik. Anläggningar för spårtrafik får anordnas, PBL 4 kap. 5 § 1 st 3 p.
- L<sub>1</sub>** Odling och djurhållning, PBL 4 kap. 5 § 1 st 3 p.

#### Vattenområden

- W<sub>1</sub>** Öppet vattenområde där bro för gång- och cykeltrafik, spårvägstrafik, busstrafik och utryckningsfordon får uppföras, PBL 4 kap. 5 § 1 st 3 p.

### EGENSKAPSBESTÄMMELSER ALLMÄN PLATS

#### Utformning

- spår** Kollektivtrafik. Anläggningar för spårtrafik får anordnas, PBL 4 kap. 5 § 1 st 2 p.
- tunnel** Gång- och cykeltunnel, PBL 4 kap. 5 § 1 st 2 p.
- gc-passage** Gång- och cykelpassage, PBL 4 kap. 5 § 1 st 2 p.
- slänt** Vegetationsbeklädd slänt, PBL 4 kap. 5 § 1 st 2 p.
- dagvattendamm** Dagvattendamm, PBL 4 kap. 5 § 1 st 2 p.

- bro** Bro, PBL 4 kap. 5 § 1 st 2 p.

- V<sub>1</sub>** Lägsta fri höjd är 4,7 meter, PBL 4 kap. 5 § 1 st 2 p.
- V<sub>2</sub>** Lägsta fri höjd är 3,5 meter, PBL 4 kap. 5 § 1 st 2 p.

### EGENSKAPSBESTÄMMELSER FÖR KVARTERSMARK

#### Omfattning

- Högsta nockhöjd är angivet värde i meter, PBL 4 kap. 11 § 1 st 1 p.

#### Placering

- Marken får inte förses med byggnad, PBL 4 kap. 16 § 1 st 1 p.

#### Mark

- n<sub>1</sub>** Vegetationsbeklädd slänt, PBL 4 kap. 10 §

### ADMINISTRATIVA BESTÄMMELSER

#### Genomförandetid

Genomförandetiden är 5 år från den dag planen vinner laga kraft, PBL 4 kap. 21 §

#### Strandskydd


- a<sub>1</sub>** Strandskyddet är upphävt. Allmän plats, PBL 4 kap. 17 §
- a<sub>2</sub>** Strandskyddet är upphävt. Kvartersmark, PBL 4 kap. 17 §
- a<sub>3</sub>** Strandskyddet är upphävt. Vattenområde, PBL 4 kap. 17 §

### ILLUSTRATIONER

- Alternativ sträcka
- Konnektionslinje

### UPPLYSNINGAR

Tomtindelningar för kvarteret Munken, fastställd 1982 (Akt 0380-30/FJ30), kvarteret Grytet, fastställd 1974 (Akt 0380-18/NO87), del av kvarteret Haglet, fastställd 1983 (Akt 0380-22/NO100), kvarteret Båndstolen, fastställd 1968 (Akt 0380-1/VA33), kvarteret Valsätraplan, fastställd 1970 (Akt 0380-1/VA57) del av kvarteret Plogristen, fastställd 1969 (Akt 0380-6/VA7) upphör att gälla inom planområdet.



SKALA 1:15 000 (A1)



Samråd

## Detaljplan för Kapacitetsstark kollektivtrafik

Upprättad: 2021-04-06

Maija Tammela Arvidsson  
detaljplanechef

Klara Alexanderson  
Fanny Sundqvist  
Saga Wingård  
planarkitekter

Beslutsdatum	Instans
Samråd: 2021-03-25	PBN
Granskning:	PBN
Antagande:	PBN
Laga kraft:	

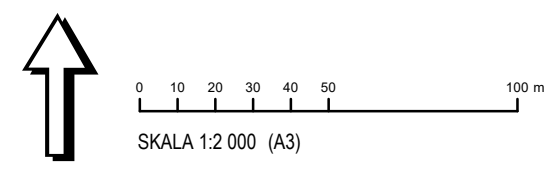
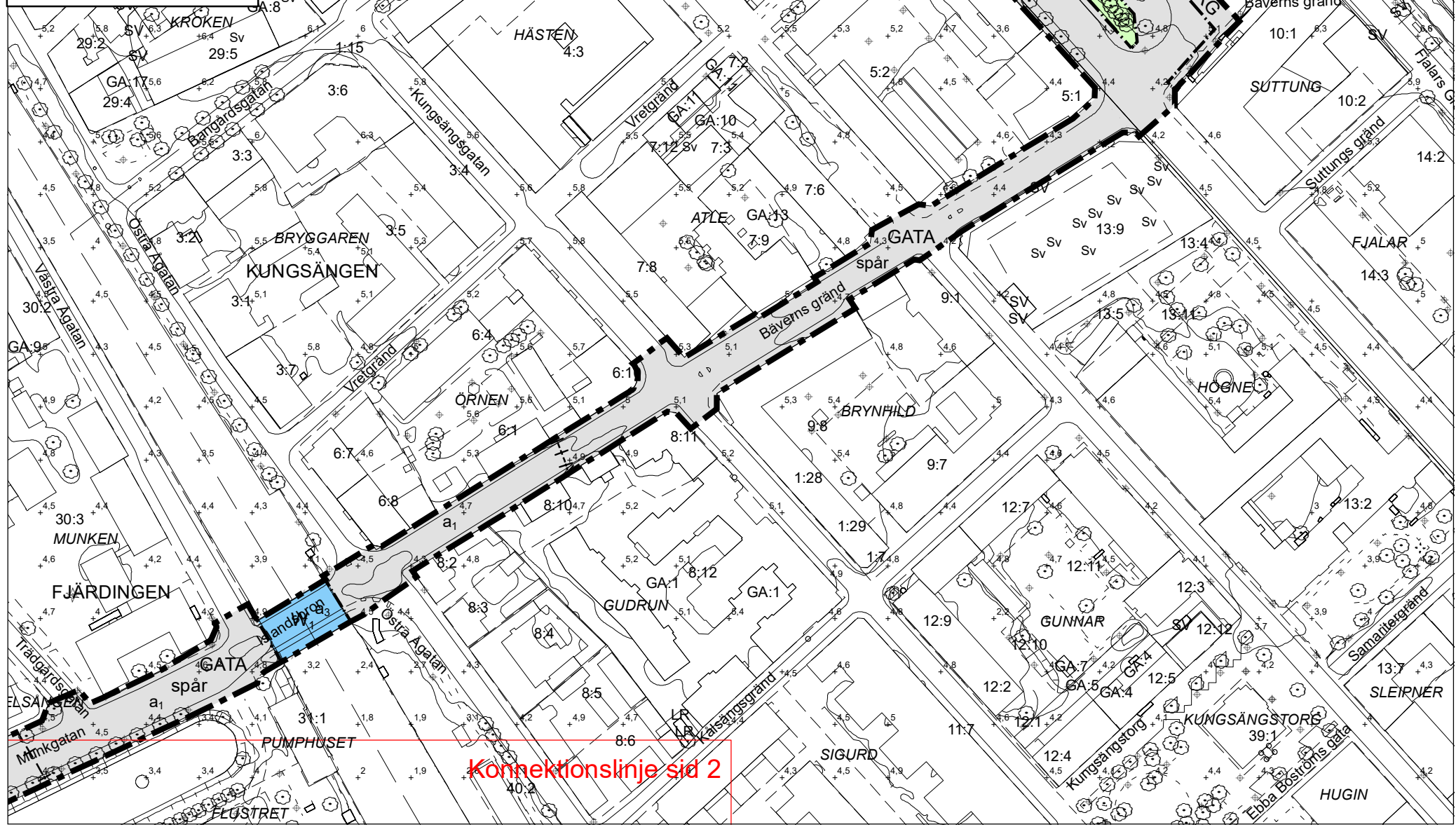
Till planen hör:  
Plankarta  
Planbeskrivning

diariern: PBN 2019-002806



### GRUNDKARTANS BETECKNINGAR

- Fastighetsgränser m.m.**
- Traktgräns
  - Fastighetsgräns
  - Rättighetsdel (SV=servitut, GA:xx=gemensamhetsanläggning)
  - Ledningsrätt
- Byggnader m.m.**
- Byggnader (geo.inmätt och fotogr.kart.)
- Övrigt**
- Trappa
  - Mur ytter
  - Kantsten
  - Väggkant
  - Gång- och cykelväg
  - Slänt
  - Brodäck
- Höjdförhållanden**
- Höjdkurva
  - Markhöjd
- Koordinatsystem:**  
SWEREF 99 18 00 / RH2000 i höjd
- Underlag:**  
Baskartan
- Upprättad i september 2020**  
Stadsbyggnadsförvaltningen



### PLANBESTÄMMELSER

Följande gäller inom områden med nedanstående beteckningar. Endast angiven användning och utformning är tillåten. Där beteckning saknas gäller bestämmelsen inom hela planområdet.

#### GRÄNSBETECKNINGAR

- Planområdesgräns
- Användningsgräns
- Egenskapsgräns
- Administrativ gräns

#### ANVÄNDNING AV MARK OCH VATTEN

##### Allmänna platser med kommunalt huvudmannaskap

- GATA** Gata, PBL 4 kap. 5 § 1 st 2 p.
- PARK** Park, PBL 4 kap. 5 § 1 st 2 p.
- TORG** Torg, PBL 4 kap. 5 § 1 st 2 p.

##### Kvartersmark

- B** Bostäder, PBL 4 kap. 5 § 1 st 3 p.
- D** Vård, PBL 4 kap. 5 § 1 st 3 p.
- E** Tekniska anläggningar, PBL 4 kap. 5 § 1 st 3 p.
- E1** Dagvattendamm, PBL 4 kap. 5 § 1 st 3 p.
- T1** Kollektivtrafik. Anläggningar för spårtrafik får anordnas, PBL 4 kap. 5 § 1 st 3 p.
- L1** Odling och djurhållning, PBL 4 kap. 5 § 1 st 3 p.

##### Vattenområden

- W1** Öppet vattenområde där bro för gång- och cykeltrafik, spårvägstrafik, busstrafik och utryckningsfordon får uppföras, PBL 4 kap. 5 § 1 st 3 p.

#### EGENSKAPSBESTÄMMELSER ALLMÄN PLATS

##### Utformning

- spår Kollektivtrafik. Anläggningar för spårtrafik får anordnas, PBL 4 kap. 5 § 1 st 2 p.
- tunnel Gång- och cykeltunnel, PBL 4 kap. 5 § 1 st 2 p.
- go-passage Gång- och cykelpassage, PBL 4 kap. 5 § 1 st 2 p.
- slänt Vegetationsbeklädd slänt, PBL 4 kap. 5 § 1 st 2 p.
- dagvattendamm Dagvattendamm, PBL 4 kap. 5 § 1 st 2 p.
- bro Bro, PBL 4 kap. 5 § 1 st 2 p.

- V<sub>1</sub> Lägsta fri höjd är 4,7 meter, PBL 4 kap. 5 § 1 st 2 p.
- V<sub>2</sub> Lägsta fri höjd är 3,5 meter, PBL 4 kap. 5 § 1 st 2 p.

#### EGENSKAPSBESTÄMMELSER FÖR KVARTERSMARK

##### Omfattning

- 0,0 Högsta nockhöjd är angivet värde i meter, PBL 4 kap. 11 § 1 st 1 p.

##### Placering

- Marken får inte förses med byggnad, PBL 4 kap. 16 § 1 st 1 p.

##### Mark

- n<sub>1</sub> Vegetationsbeklädd slänt, PBL 4 kap. 10 §

#### ADMINISTRATIVA BESTÄMMELSER

##### Genomförandetid

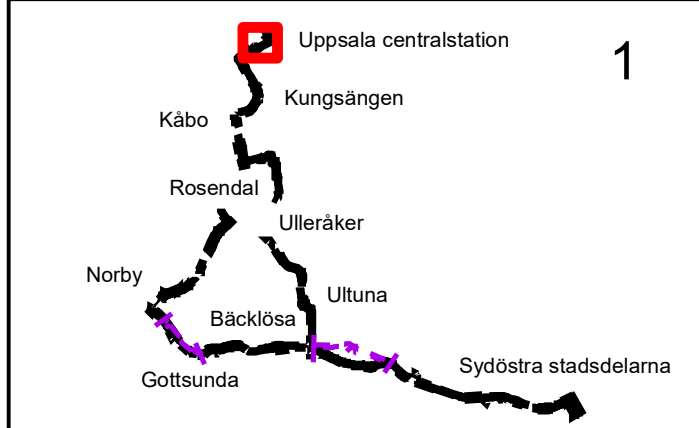
Genomförandetiden är 5 år från den dag planen vinner laga kraft, PBL 4 kap. 21 §

##### Strandskydd

- a<sub>1</sub> Strandskyddet är upphävt. Allmän plats, PBL 4 kap. 17 §
- a<sub>2</sub> Strandskyddet är upphävt. Kvartersmark, PBL 4 kap. 17 §
- a<sub>3</sub> Strandskyddet är upphävt. Vattenområde, PBL 4 kap. 17 §

#### ILLUSTRATIONER

- Alternativ sträcka
- Konnektionslinje



#### UPPLYSNINGAR

Tomtindelningar för kvarteret Munken, fastställd 1982 (Akt 0380-30/FJ30), kvarteret Grytet, fastställd 1974 (Akt 0380-18/NO87), del av kvarteret Haglet, fastställd 1983 (Akt 0380-22/NO100), kvarteret Bandstolen, fastställd 1968 (Akt 0380-1/VA33), kvarteret Valsätråplan, fastställd 1970 (Akt 0380-1/VA57) del av kvarteret Plogristen, fastställd 1969 (Akt 0380-6/VA7) upphör att gälla inom planområdet.



Samråd

Detaljplan för Kapacitetsstark kollektivtrafik

Upprättad: 2021-04-06

diarienum: PBN 2019-002806



**GRUNDKARTANS BETECKNINGAR**

**Fastighetsgränser m.m.**  
 - - - - - Traktgräns  
 - - - - - Fastighetsgräns  
 - - - - - Rättsgräns (SV=servitut, GA:xx=gemensamhetsanläggning)  
 - - - - - Ledningsrätt

**Byggnader m.m.**  
 □ Byggnader (geo.inmätt och fotogr.kart.)

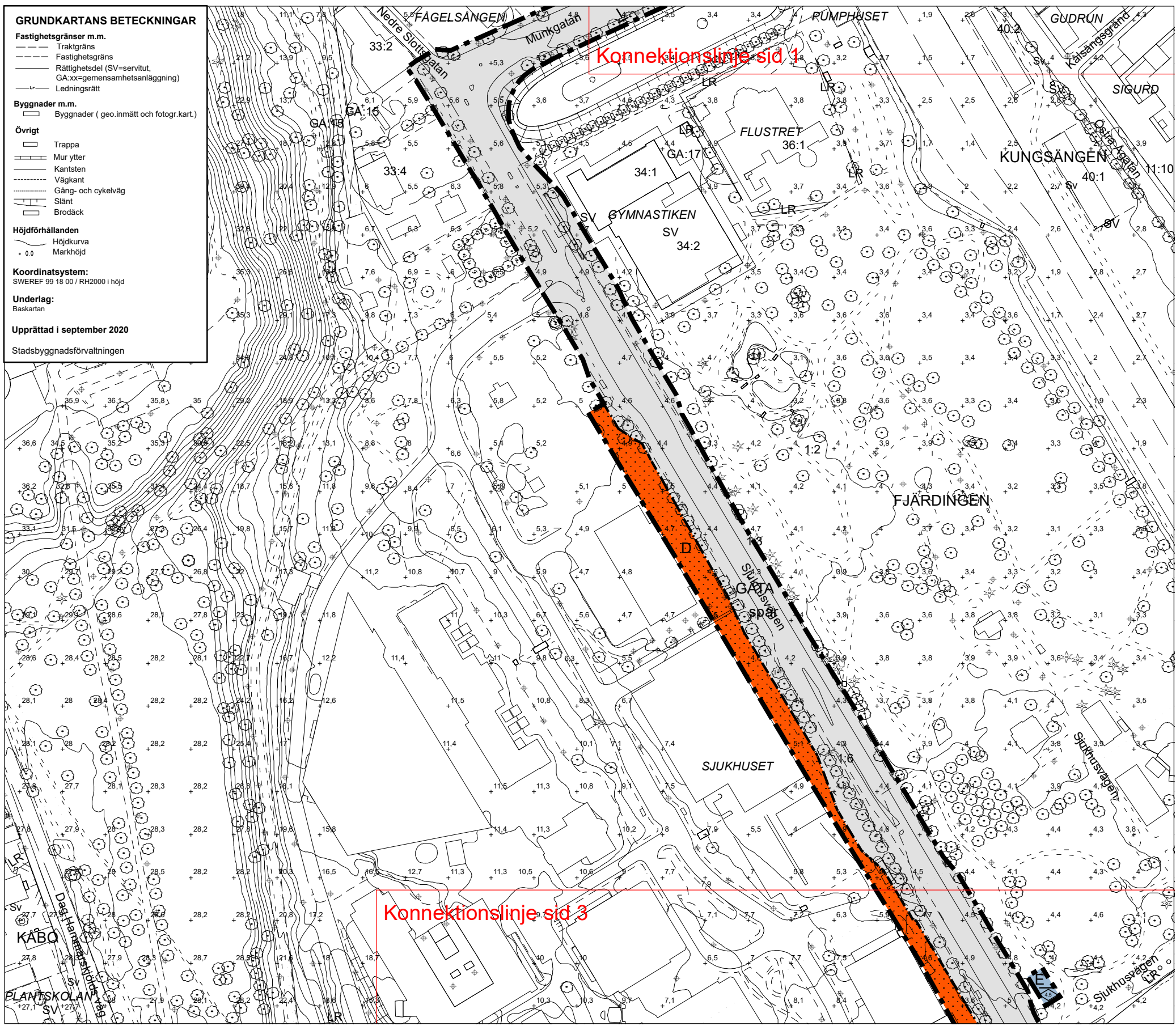
**Övrigt**  
 □ Trappa  
 □ Mur ytter  
 □ Kantsten  
 □ Vägkant  
 □ Gång- och cykelväg  
 □ Slänt  
 □ Broddäck

**Höjdförhållanden**  
 ~ Höjdkurva  
 • 0.0 Markhöjd

**Koordinatsystem:**  
 SWEREF 99 18 00 / RH2000 i höjd

**Underlag:**  
 Baskartan

**Upprättad i september 2020**  
 Stadsbyggnadsförvaltningen



**PLANBESTÄMMELSER**  
 Följande gäller inom områden med nedanstående beteckningar. Endast angiven användning och utformning är tillåten. Där beteckning saknas gäller bestämmelsen inom hela planområdet.

**GRÄNSBETECKNINGAR**  
 - - - - - Planområdesgräns  
 - - - - - Användningsgräns  
 - - - - - Egenskapsgräns  
 - - - - - Administrativ gräns

**ANVÄNDNING AV MARK OCH VATTEN**  
**Allmänna platser med kommunalt huvudmannaskap**  
 GATA Gata, PBL 4 kap. 5 § 1 st 2 p.  
 PARK Park, PBL 4 kap. 5 § 1 st 2 p.  
 TORG Torg, PBL 4 kap. 5 § 1 st 2 p.

**Kvartersmark**  
 B Bostäder, PBL 4 kap. 5 § 1 st 3 p.  
 D Vård, PBL 4 kap. 5 § 1 st 3 p.  
 E Tekniska anläggningar, PBL 4 kap. 5 § 1 st 3 p.  
 E1 Dagvattendamm, PBL 4 kap. 5 § 1 st 3 p.  
 T1 Kollektivtrafik. Anläggningar för spårtrafik får anordnas, PBL 4 kap. 5 § 1 st 3 p.  
 L1 Odling och djurhållning, PBL 4 kap. 5 § 1 st 3 p.

**Vattenområden**  
 W1 Öppet vattenområde där bro för gång- och cykeltrafik, spårvägstrafik, busstrafik och utryckningsfordon får uppföras, PBL 4 kap. 5 § 1 st 3 p.

**EGENSKAPSBESTÄMMELSER ALLMÄN PLATS**  
**Utformning**  
 spår Kollektivtrafik. Anläggningar för spårtrafik får anordnas, PBL 4 kap. 5 § 1 st 2 p.  
 tunnel Gång- och cykeltunnel, PBL 4 kap. 5 § 1 st 2 p.  
 go-passage Gång- och cykelpassage, PBL 4 kap. 5 § 1 st 2 p.  
 slänt Vegetationsbeklädd slänt, PBL 4 kap. 5 § 1 st 2 p.  
 dagvattendamm Dagvattendamm, PBL 4 kap. 5 § 1 st 2 p.  
 bro Bro, PBL 4 kap. 5 § 1 st 2 p.

V1 Lägsta fri höjd är 4,7 meter, PBL 4 kap. 5 § 1 st 2 p.  
 V2 Lägsta fri höjd är 3,5 meter, PBL 4 kap. 5 § 1 st 2 p.

**EGENSKAPSBESTÄMMELSER FÖR KVARTERSMARK**  
**Omfattning**  
 0.0 Högsta nockhöjd är angivet värde i meter, PBL 4 kap. 11 § 1 st 1 p.

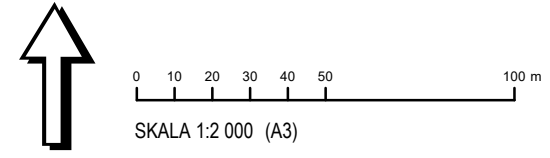
**Placering**  
 □ Marken får inte förses med byggnad, PBL 4 kap. 16 § 1 st 1 p.

**Mark**  
 n1 Vegetationsbeklädd slänt, PBL 4 kap. 10 §

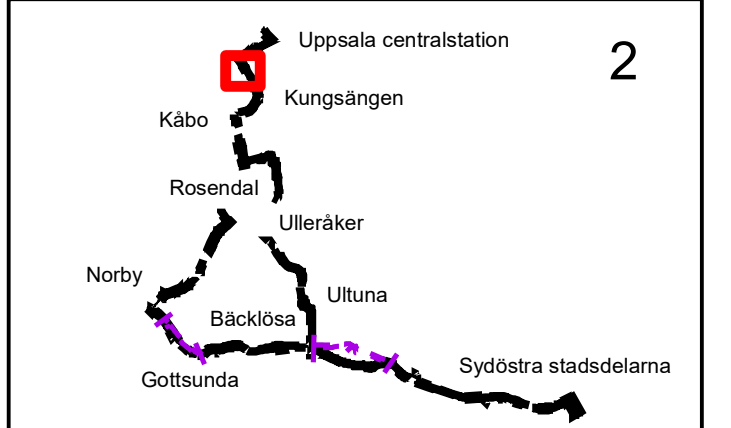
**ADMINISTRATIVA BESTÄMMELSER**  
**Genomförandetid**  
 Genomförandetiden är 5 år från den dag planen vinner laga kraft, PBL 4 kap. 21 §

**Strandskydd**  
 a1 Strandskyddet är upphävt. Allmän plats, PBL 4 kap. 17 §  
 a2 Strandskyddet är upphävt. Kvartersmark, PBL 4 kap. 17 §  
 a3 Strandskyddet är upphävt. Vattenområde, PBL 4 kap. 17 §

**ILLUSTRATIONER**  
 - - - - - Alternativ sträcka  
 - - - - - Konnektionslinje



**UPPLYSNINGAR**  
 Tomtindelningar för kvarteret Munken, fastställt 1982 (Akt 0380-30/FJ30), kvarteret Grytet, fastställt 1974 (Akt 0380-18/NO87), del av kvarteret Haglet, fastställt 1983 (Akt 0380-22/NO100), kvarteret Bandstolen, fastställt 1968 (Akt 0380-1/VA33), kvarteret Valsåtråplan, fastställt 1970 (Akt 0380-1/VA57) del av kvarteret Plogristen, fastställt 1969 (Akt 0380-6/VA7) upphör att gälla inom planområdet.



**Uppsala kommun** Samråd

**Detaljplan för Kapacitetsstark kollektivtrafik**

Upprättad: 2021-04-06

diarienummer: PBN 2019-002806



**GRUNDKARTANS BETECKNINGAR**

**Fastighetsgränser m.m.**

- Traktgräns
- Fastighetsgräns
- Rättighetsdel (SV=servitut, GA:xx=gemensamhetsanläggning)
- Ledningsrätt

**Byggnader m.m.**

- Byggnader ( geo.inmätt och fotogr.kart.)

**Övrigt**

- Trappa
- Mur ytter
- Kantsten
- Väggkant
- Gång- och cykelväg
- Slänt
- Brodäck

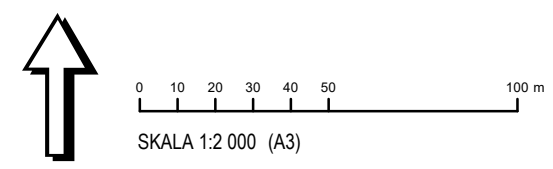
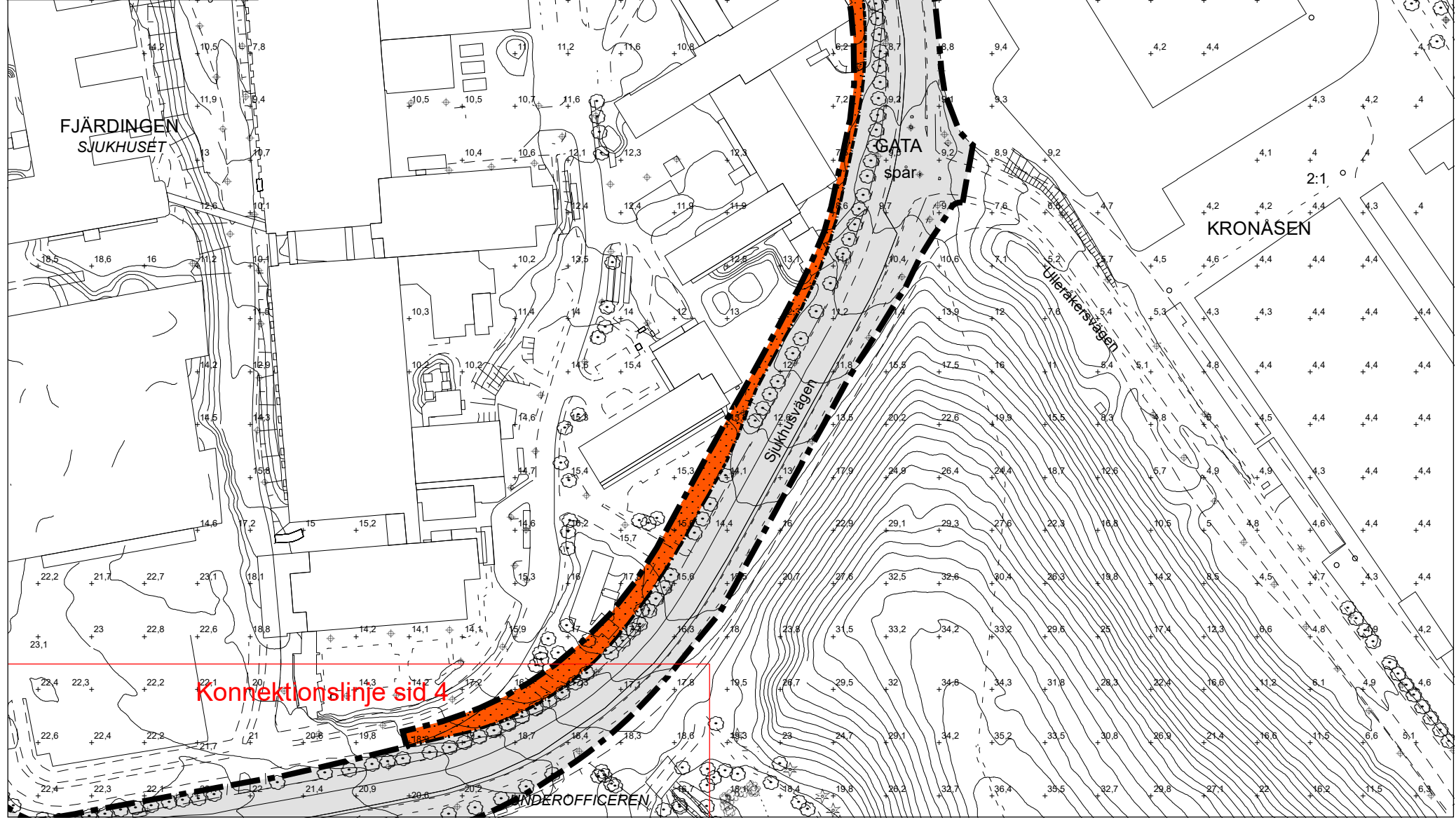
**Höjdförhållanden**

- Höjdkurva
- Markhöjd

**Koordinatsystem:**  
SWEREF 99 18 00 / RH2000 i höjd

**Underlag:**  
Baskartan

**Upprättad i september 2020**  
Stadsbyggnadsförvaltningen



**PLANBESTÄMMELSER**

Följande gäller inom områden med nedanstående beteckningar. Endast angiven användning och utformning är tillåten. Där beteckning saknas gäller bestämmelsen inom hela planområdet.

**GRÄNSBETECKNINGAR**

- Planområdesgräns
- Användningsgräns
- Egenskapsgräns
- Administrativ gräns

**ANVÄNDNING AV MARK OCH VATTEN**

**Allmänna platser med kommunalt huvudmannaskap**

- GATA** Gata, PBL 4 kap. 5 § 1 st 2 p.
- PARK** Park, PBL 4 kap. 5 § 1 st 2 p.
- TORG** Torg, PBL 4 kap. 5 § 1 st 2 p.

**Kvartersmark**

- B** Bostäder, PBL 4 kap. 5 § 1 st 3 p.
- D** Vård, PBL 4 kap. 5 § 1 st 3 p.
- E** Tekniska anläggningar, PBL 4 kap. 5 § 1 st 3 p.
- E<sub>1</sub>** Dagvattendamm, PBL 4 kap. 5 § 1 st 3 p.
- T<sub>1</sub>** Kollektivtrafik. Anläggningar för spårtrafik får anordnas, PBL 4 kap. 5 § 1 st 3 p.
- L<sub>1</sub>** Odling och djurhållning, PBL 4 kap. 5 § 1 st 3 p.

**Vattenområden**

- W<sub>1</sub>** Öppet vattenområde där bro för gång- och cykeltrafik, spårvägstrafik, busstrafik och utryckningsfordon får uppföras, PBL 4 kap. 5 § 1 st 3 p.

**EGENSKAPSBESTÄMMELSER ALLMÄN PLATS**

**Utformning**

- spår** Kollektivtrafik. Anläggningar för spårtrafik får anordnas, PBL 4 kap. 5 § 1 st 2 p.
- tunnel** Gång- och cykeltunnel, PBL 4 kap. 5 § 1 st 2 p.
- go-passage** Gång- och cykelpassage, PBL 4 kap. 5 § 1 st 2 p.
- slänt** Vegetationsbeklädd slänt, PBL 4 kap. 5 § 1 st 2 p.
- dagvattendamm** Dagvattendamm, PBL 4 kap. 5 § 1 st 2 p.
- bro** Bro, PBL 4 kap. 5 § 1 st 2 p.
- V<sub>1</sub>** Lägsta fri höjd är 4,7 meter, PBL 4 kap. 5 § 1 st 2 p.
- V<sub>2</sub>** Lägsta fri höjd är 3,5 meter, PBL 4 kap. 5 § 1 st 2 p.

**EGENSKAPSBESTÄMMELSER FÖR KVARTERSMARK**

**Omfattning**

- 0,0** Högsta nockhöjd är angivet värde i meter, PBL 4 kap. 11 § 1 st 1 p.

**Placering**

- 0,0** Marken får inte förses med byggnad, PBL 4 kap. 16 § 1 st 1 p.

**Mark**

- n<sub>1</sub>** Vegetationsbeklädd slänt, PBL 4 kap. 10 §

**ADMINISTRATIVA BESTÄMMELSER**

**Genomförandetid**

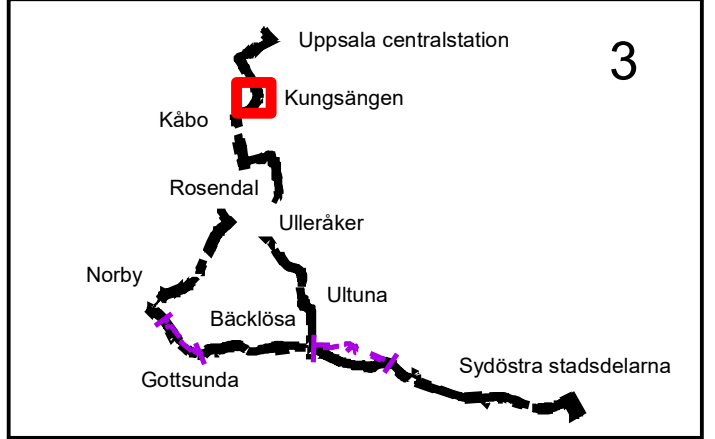
Genomförandetiden är 5 år från den dag planen vinner laga kraft, PBL 4 kap. 21 §

**Strandskydd**

- a<sub>1</sub>** Strandskyddet är upphävt. Allmän plats, PBL 4 kap. 17 §
- a<sub>2</sub>** Strandskyddet är upphävt. Kvartersmark, PBL 4 kap. 17 §
- a<sub>3</sub>** Strandskyddet är upphävt. Vattenområde, PBL 4 kap. 17 §

**ILLUSTRATIONER**

- Alternativ sträcka
- Konnektionslinje



**UPPLYSNINGAR**

Tomtindelningar för kvarteret Munken, fastställd 1982 (Akt 0380-30/FJ30), kvarteret Grytet, fastställd 1974 (Akt 0380-18/NO87), del av kvarteret Haglet, fastställd 1983 (Akt 0380-22/NO100), kvarteret Bandstolen, fastställd 1968 (Akt 0380-1/VA33), kvarteret Valsåtråplan, fastställd 1970 (Akt 0380-1/VA57) del av kvarteret Plogristen, fastställd 1969 (Akt 0380-6/VA7) upphör att gälla inom planområdet.



Samråd

Detaljplan för Kapacitetsstark kollektivtrafik

Upprättad: 2021-04-06

diarienum: PBN 2019-002806



**GRUNDKARTANS BETECKNINGAR**

**Fastighetsgränser m.m.**

- Traktgräns
- Fastighetsgräns
- Rättighetsdel (SV=servitut, GA:xx=gemensamhetsanläggning)
- Ledningsrätt

**Byggnader m.m.**

- Byggnader ( geo.inmätt och fotogr.kart.)

**Övrigt**

- Trappa
- Mur ytter
- Kantsten
- Väggkant
- Gång- och cykelväg
- Slänt
- Brodäck

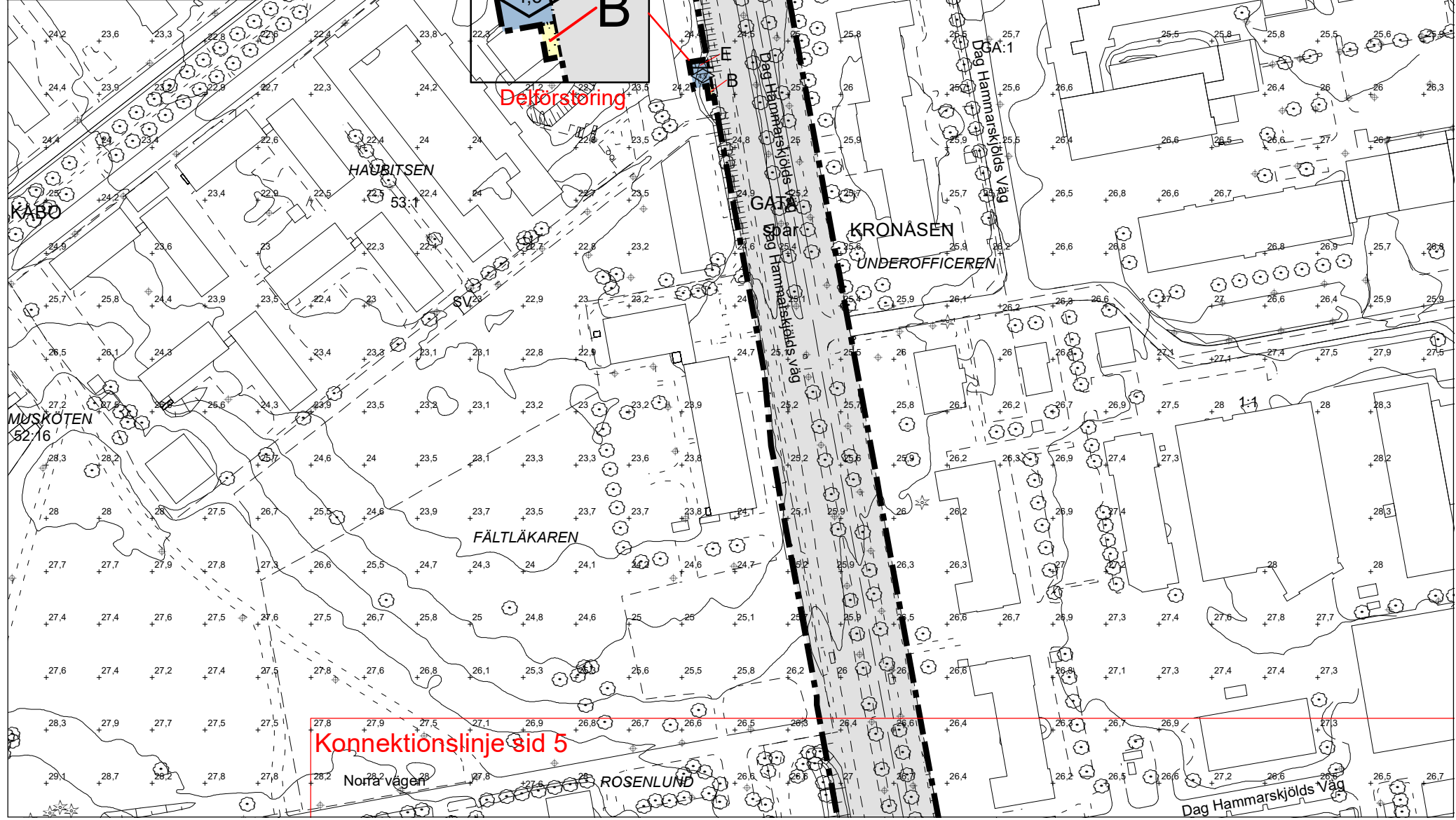
**Höjdförhållanden**

- Höjdkurva
- Markhöjd

**Koordinatsystem:**  
SWEREF 99 18 00 / RH2000 i höjd

**Underlag:**  
Baskartan

**Upprättad i september 2020**  
Stadsbyggnadsförvaltningen



**PLANBESTÄMMELSER**

Följande gäller inom områden med nedanstående beteckningar. Endast angiven användning och utformning är tillåten. Där beteckning saknas gäller bestämmelsen inom hela planområdet.

**GRÄNSBETECKNINGAR**

- Planområdesgräns
- Användningsgräns
- Egenskapsgräns
- Administrativ gräns

**ANVÄNDNING AV MARK OCH VATTEN**

**Allmänna platser med kommunalt huvudmannaskap**

- GATA** Gata, PBL 4 kap. 5 § 1 st 2 p.
- PARK** Park, PBL 4 kap. 5 § 1 st 2 p.
- TORG** Torg, PBL 4 kap. 5 § 1 st 2 p.

**Kvartersmark**

- B** Bostäder, PBL 4 kap. 5 § 1 st 3 p.
- D** Vård, PBL 4 kap. 5 § 1 st 3 p.
- E** Tekniska anläggningar, PBL 4 kap. 5 § 1 st 3 p.
- E<sub>1</sub>** Dagvattendamm, PBL 4 kap. 5 § 1 st 3 p.
- T<sub>1</sub>** Kollektivtrafik. Anläggningar för spårtrafik får anordnas, PBL 4 kap. 5 § 1 st 3 p.
- L<sub>1</sub>** Odling och djurhållning, PBL 4 kap. 5 § 1 st 3 p.

**Vattenområden**

- W<sub>1</sub>** Öppet vattenområde där bro för gång- och cykeltrafik, spårvägstrafik, busstrafik och utryckningsfordon får uppföras, PBL 4 kap. 5 § 1 st 3 p.

**EGENSKAPSBESTÄMMELSER ALLMÄN PLATS**

**Utformning**

- spår** Kollektivtrafik. Anläggningar för spårtrafik får anordnas, PBL 4 kap. 5 § 1 st 2 p.
- tunnel** Gång- och cykeltunnel, PBL 4 kap. 5 § 1 st 2 p.
- go-passage** Gång- och cykelpassage, PBL 4 kap. 5 § 1 st 2 p.
- slänt** Vegetationsbeklädd slänt, PBL 4 kap. 5 § 1 st 2 p.
- dagvattendamm** Dagvattendamm, PBL 4 kap. 5 § 1 st 2 p.
- bro** Bro, PBL 4 kap. 5 § 1 st 2 p.
- V<sub>1</sub>** Lägsta fri höjd är 4,7 meter, PBL 4 kap. 5 § 1 st 2 p.
- V<sub>2</sub>** Lägsta fri höjd är 3,5 meter, PBL 4 kap. 5 § 1 st 2 p.

**EGENSKAPSBESTÄMMELSER FÖR KVARTERSMARK**

**Omfattning**

- 0,0** Högsta nockhöjd är angivet värde i meter, PBL 4 kap. 11 § 1 st 1 p.

**Placering**

- 0** Marken får inte förses med byggnad, PBL 4 kap. 16 § 1 st 1 p.

**Mark**

- n<sub>1</sub>** Vegetationsbeklädd slänt, PBL 4 kap. 10 §

**ADMINISTRATIVA BESTÄMMELSER**

**Genomförandetid**

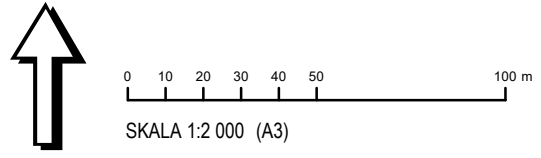
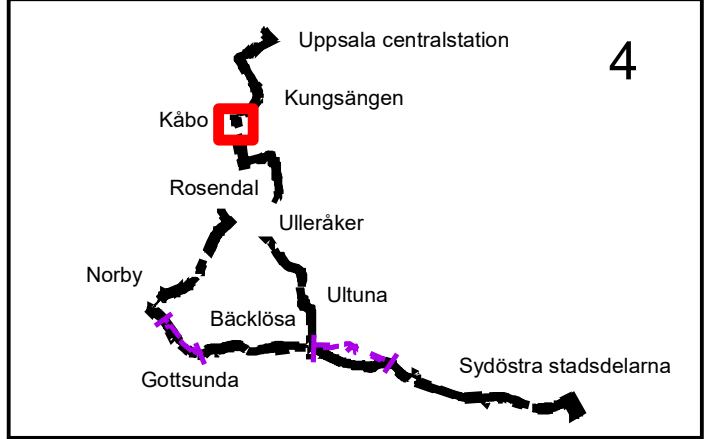
Genomförandetiden är 5 år från den dag planen vinner laga kraft, PBL 4 kap. 21 §

**Strandskydd**

- a<sub>1</sub>** Strandskyddet är upphävt. Allmän plats, PBL 4 kap. 17 §
- a<sub>2</sub>** Strandskyddet är upphävt. Kvartersmark, PBL 4 kap. 17 §
- a<sub>3</sub>** Strandskyddet är upphävt. Vattenområde, PBL 4 kap. 17 §

**ILLUSTRATIONER**

- Alternativ sträcka
- Konnektionslinje



**UPPLYSNINGAR**

Tomtindelningar för kvarteret Munken, fastställd 1982 (Akt 0380-30/FJ30), kvarteret Grytet, fastställd 1974 (Akt 0380-18/NO87), del av kvarteret Haglet, fastställd 1983 (Akt 0380-22/NO100), kvarteret Bandstolen, fastställd 1968 (Akt 0380-1/VA33), kvarteret Valsätråplan, fastställd 1970 (Akt 0380-1/VA57) del av kvarteret Plogristen, fastställd 1969 (Akt 0380-6/VA7) upphör att gälla inom planområdet.



Samråd

Detaljplan för Kapacitetsstark kollektivtrafik

Upprättad: 2021-04-06

diarienum: PBN 2019-002806



**GRUNDKARTANS BETECKNINGAR**

**Fastighetsgränser m.m.**

- Traktgräns
- Fastighetsgräns
- Rättighetsdel (SV=servitut, GA:xx=gemensamhetsanläggning)
- Ledningsrätt

**Byggnader m.m.**

- Byggnader (geo.inmätt och fotogr.kart.)

**Övrigt**

- Trappa
- Mur ytter
- Kantsten
- Väggkant
- Gång- och cykelväg
- Slänt
- Brodäck

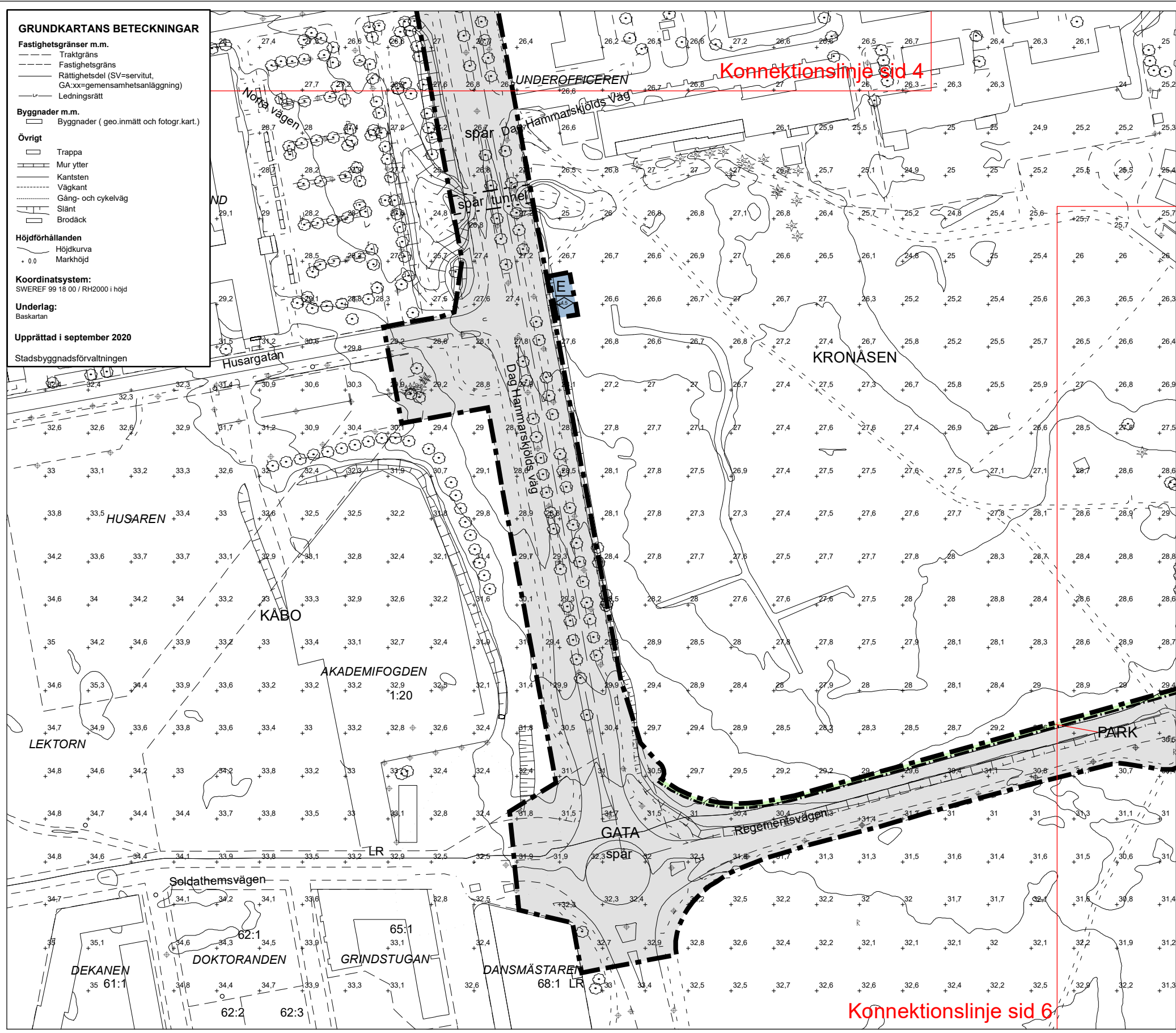
**Höjdförhållanden**

- Höjdkurva
- Markhöjd

**Koordinatsystem:**  
SWEREF 99 16 00 / RH2000 i höjd

**Underlag:**  
Baskartan

**Upprättad i september 2020**  
Stadsbyggnadsförvaltningen



**PLANBESTÄMMELSER**

Följande gäller inom områden med nedanstående beteckningar. Endast angiven användning och utformning är tillåten. Där beteckning saknas gäller bestämmelsen inom hela planområdet.

**GRÄNSBETECKNINGAR**

- Planområdesgräns
- Användningsgräns
- Egenskapsgräns
- Administrativ gräns

**ANVÄNDNING AV MARK OCH VATTEN**

**Allmänna platser med kommunalt huvudmannskap**

- GATA** Gata, PBL 4 kap. 5 § 1 st 2 p.
- PARK** Park, PBL 4 kap. 5 § 1 st 2 p.
- TORG** Torg, PBL 4 kap. 5 § 1 st 2 p.

**Kvartersmark**

- B** Bostäder, PBL 4 kap. 5 § 1 st 3 p.
- D** Vård, PBL 4 kap. 5 § 1 st 3 p.
- E** Tekniska anläggningar, PBL 4 kap. 5 § 1 st 3 p.
- E<sub>1</sub>** Dagvattendamm, PBL 4 kap. 5 § 1 st 3 p.
- T<sub>1</sub>** Kollektivtrafik. Anläggningar för spårtrafik får anordnas, PBL 4 kap. 5 § 1 st 3 p.
- L<sub>1</sub>** Odling och djurhållning, PBL 4 kap. 5 § 1 st 3 p.

**Vattenområden**

- W<sub>1</sub>** Öppet vattenområde där bro för gång- och cykeltrafik, spårvägstrafik, busstrafik och utryckningsfordon får uppföras, PBL 4 kap. 5 § 1 st 3 p.

**EGENSKAPSBESTÄMMELSER ALLMÄN PLATS**

**Utformning**

- spår** Kollektivtrafik. Anläggningar för spårtrafik får anordnas, PBL 4 kap. 5 § 1 st 2 p.
- tunnel** Gång- och cykeltunnel, PBL 4 kap. 5 § 1 st 2 p.
- go-passage** Gång- och cykelpassage, PBL 4 kap. 5 § 1 st 2 p.
- slänt** Vegetationsbeklädd slänt, PBL 4 kap. 5 § 1 st 2 p.
- dagvattendamm** Dagvattendamm, PBL 4 kap. 5 § 1 st 2 p.
- bro** Bro, PBL 4 kap. 5 § 1 st 2 p.
- V<sub>1</sub>** Lägsta fri höjd är 4,7 meter, PBL 4 kap. 5 § 1 st 2 p.
- V<sub>2</sub>** Lägsta fri höjd är 3,5 meter, PBL 4 kap. 5 § 1 st 2 p.

**EGENSKAPSBESTÄMMELSER FÖR KVARTERSMARK**

**Omfattning**

- 0,0** Högsta nockhöjd är angivet värde i meter, PBL 4 kap. 11 § 1 st 1 p.

**Placering**

- Marken får inte förses med byggnad, PBL 4 kap. 16 § 1 st 1 p.

**Mark**

- n<sub>1</sub>** Vegetationsbeklädd slänt, PBL 4 kap. 10 §

**ADMINISTRATIVA BESTÄMMELSER**

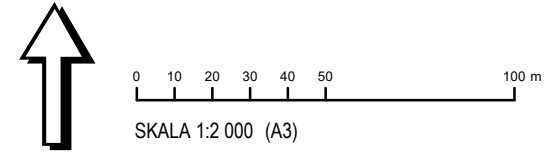
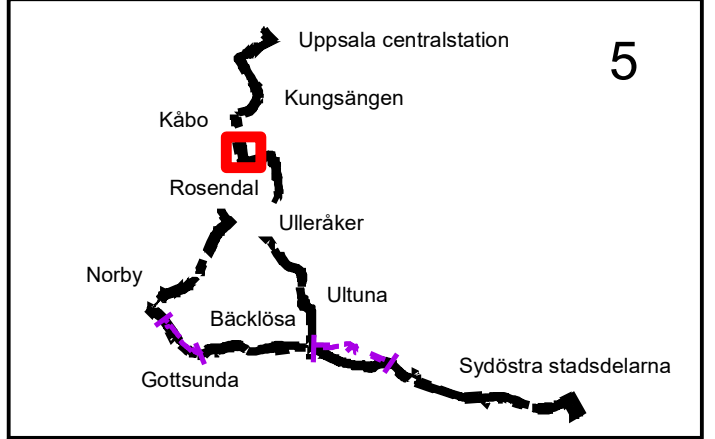
**Genomförandetid**  
Genomförandetiden är 5 år från den dag planen vinner laga kraft, PBL 4 kap. 21 §

**Strandskydd**

- a<sub>1</sub>** Strandskyddet är upphävt. Allmän plats, PBL 4 kap. 17 §
- a<sub>2</sub>** Strandskyddet är upphävt. Kvartersmark, PBL 4 kap. 17 §
- a<sub>3</sub>** Strandskyddet är upphävt. Vattenområde, PBL 4 kap. 17 §

**ILLUSTRATIONER**

- Alternativ sträcka
- Konnektionslinje



**UPPLYSNINGAR**

Tomtindelningar för kvarteret Munken, fastställd 1982 (Akt 0380-30/FJ30), kvarteret Grytet, fastställd 1974 (Akt 0380-18/NO87), del av kvarteret Haglet, fastställd 1983 (Akt 0380-22/NO100), kvarteret Bandstolen, fastställd 1968 (Akt 0380-1/VA33), kvarteret Valsätråplan, fastställd 1970 (Akt 0380-1/VA57) del av kvarteret Plogristen, fastställd 1969 (Akt 0380-6/VA7) upphör att gälla inom planområdet.



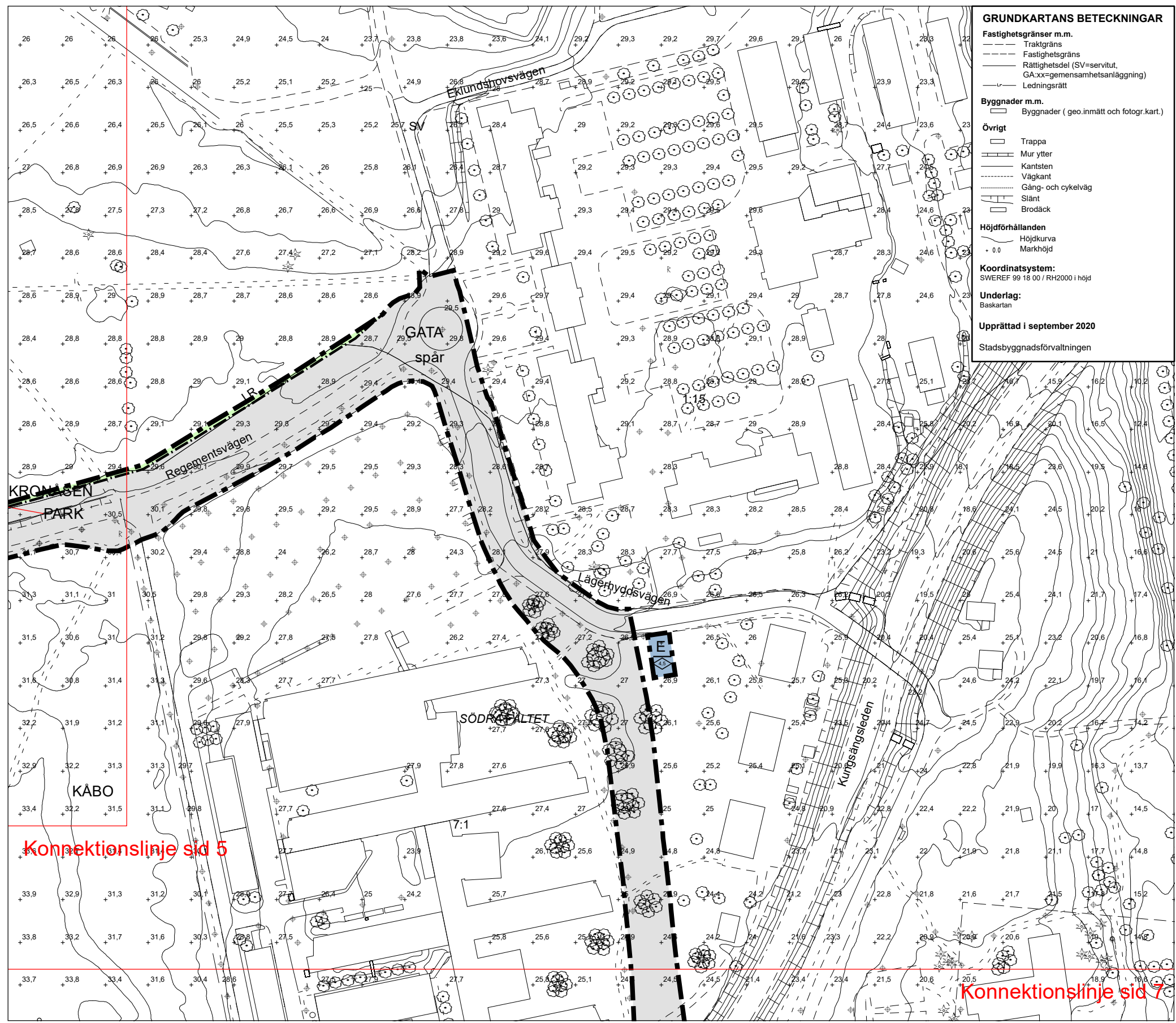
Samråd

Detaljplan för Kapacitetsstark kollektivtrafik

Upprättad: 2021-04-06

diarienum: PBN 2019-002806





**GRUNDKARTANS BETECKNINGAR**

**Fastighetsgränser m.m.**  
 - - - - - Traktgräns  
 - - - - - Fastighetsgräns  
 - - - - - Rättighetsdel (SV=servitut, GA:xx=gemensamhetsanläggning)  
 - - - - - Ledningsrätt

**Byggnader m.m.**  
 □ Byggnader (geo. inmätt och fotogr. kart.)

**Övrigt**  
 □ Trappa  
 □ Mur ytter  
 □ Kantsten  
 □ Vägkant  
 □ Gång- och cykelväg  
 □ Slänt  
 □ Brodäck

**Höjdförhållanden**  
 ○ Höjdkurva  
 + 0.0 Markhöjd

**Koordinatsystem:**  
 SWEREF 99 18 00 / RH2000 i höjd

**Underlag:**  
 Baskartan

**Upprättad i september 2020**  
 Stadsbyggnadsförvaltningen

**PLANBESTÄMMELSER**  
 Följande gäller inom områden med nedanstående beteckningar. Endast angiven användning och utformning är tillåten. Där beteckning saknas gäller bestämmelsen inom hela planområdet.

**GRÄNSBETECKNINGAR**  
 - - - - - Planområdesgräns  
 - - - - - Användningsgräns  
 - - - - - Egenskapsgräns  
 - - - - - Administrativ gräns

**ANVÄNDNING AV MARK OCH VATTEN**  
**Allmänna platser med kommunalt huvudmannaskap**  
 GATA Gata, PBL 4 kap. 5 § 1 st 2 p.  
 PARK Park, PBL 4 kap. 5 § 1 st 2 p.  
 TORG Torg, PBL 4 kap. 5 § 1 st 2 p.  
**Kvartersmark**  
 B Bostäder, PBL 4 kap. 5 § 1 st 3 p.  
 D Vård, PBL 4 kap. 5 § 1 st 3 p.  
 E Tekniska anläggningar, PBL 4 kap. 5 § 1 st 3 p.  
 E<sub>1</sub> Dagvattendamm, PBL 4 kap. 5 § 1 st 3 p.  
 T<sub>1</sub> Kollektivtrafik. Anläggningar för spårtrafik får anordnas, PBL 4 kap. 5 § 1 st 3 p.  
 L<sub>1</sub> Odling och djurhållning, PBL 4 kap. 5 § 1 st 3 p.  
**Vattenområden**  
 W<sub>1</sub> Öppet vattenområde där bro för gång- och cykeltrafik, spårvägstrafik, busstrafik och utryckningsfordon får uppföras, PBL 4 kap. 5 § 1 st 3 p.

**EGENSKAPSBESTÄMMELSER ALLMÄN PLATS**  
**Utformning**  
 spår Kollektivtrafik. Anläggningar för spårtrafik får anordnas, PBL 4 kap. 5 § 1 st 2 p.  
 tunnel Gång- och cykeltunnel, PBL 4 kap. 5 § 1 st 2 p.  
 go-passage Gång- och cykelpassage, PBL 4 kap. 5 § 1 st 2 p.  
 slänt Vegetationsbeksidd slänt, PBL 4 kap. 5 § 1 st 2 p.  
 dagvattendamm Dagvattendamm, PBL 4 kap. 5 § 1 st 2 p.  
 bro Bro, PBL 4 kap. 5 § 1 st 2 p.  
 V<sub>1</sub> Lägsta fri höjd är 4,7 meter, PBL 4 kap. 5 § 1 st 2 p.  
 V<sub>2</sub> Lägsta fri höjd är 3,5 meter, PBL 4 kap. 5 § 1 st 2 p.

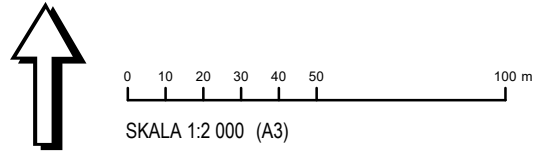
**EGENSKAPSBESTÄMMELSER FÖR KVARTERSMARK**  
**Omfattning**  
 0.0 Högsta nockhöjd är angivet värde i meter, PBL 4 kap. 11 § 1 st 1 p.  
**Placering**  
 □ Marken får inte förses med byggnad, PBL 4 kap. 16 § 1 st 1 p.  
**Mark**  
 n<sub>1</sub> Vegetationsbeksidd slänt, PBL 4 kap. 10 §

**ADMINISTRATIVA BESTÄMMELSER**  
**Genomförandetid**  
 Genomförandetiden är 5 år från den dag planen vinner laga kraft, PBL 4 kap. 21 §  
**Strandskydd**  
 a<sub>1</sub> Strandskyddet är upphävt. Allmän plats, PBL 4 kap. 17 §  
 a<sub>2</sub> Strandskyddet är upphävt. Kvartersmark, PBL 4 kap. 17 §  
 a<sub>3</sub> Strandskyddet är upphävt. Vattenområde, PBL 4 kap. 17 §

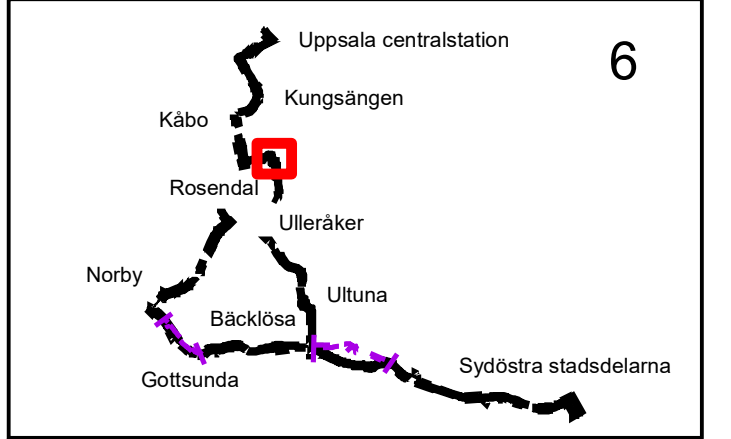
**ILLUSTRATIONER**  
 - - - - - Alternativ sträcka  
 - - - - - Konnektionslinje

Konnektionslinje sid 5

Konnektionslinje sid 7



**UPPLYSNINGAR**  
 Tomtindelningar för kvarteret Munken, fastställd 1982 (Akt 0380-30/FJ30), kvarteret Grytet, fastställd 1974 (Akt 0380-18/NO87), del av kvarteret Haglet, fastställd 1983 (Akt 0380-22/NO100), kvarteret Bandstolen, fastställd 1968 (Akt 0380-1/VA33), kvarteret Valsåtråplan, fastställd 1970 (Akt 0380-1/VA57) del av kvarteret Plogristen, fastställd 1969 (Akt 0380-6/VA7) upphör att gälla inom planområdet.



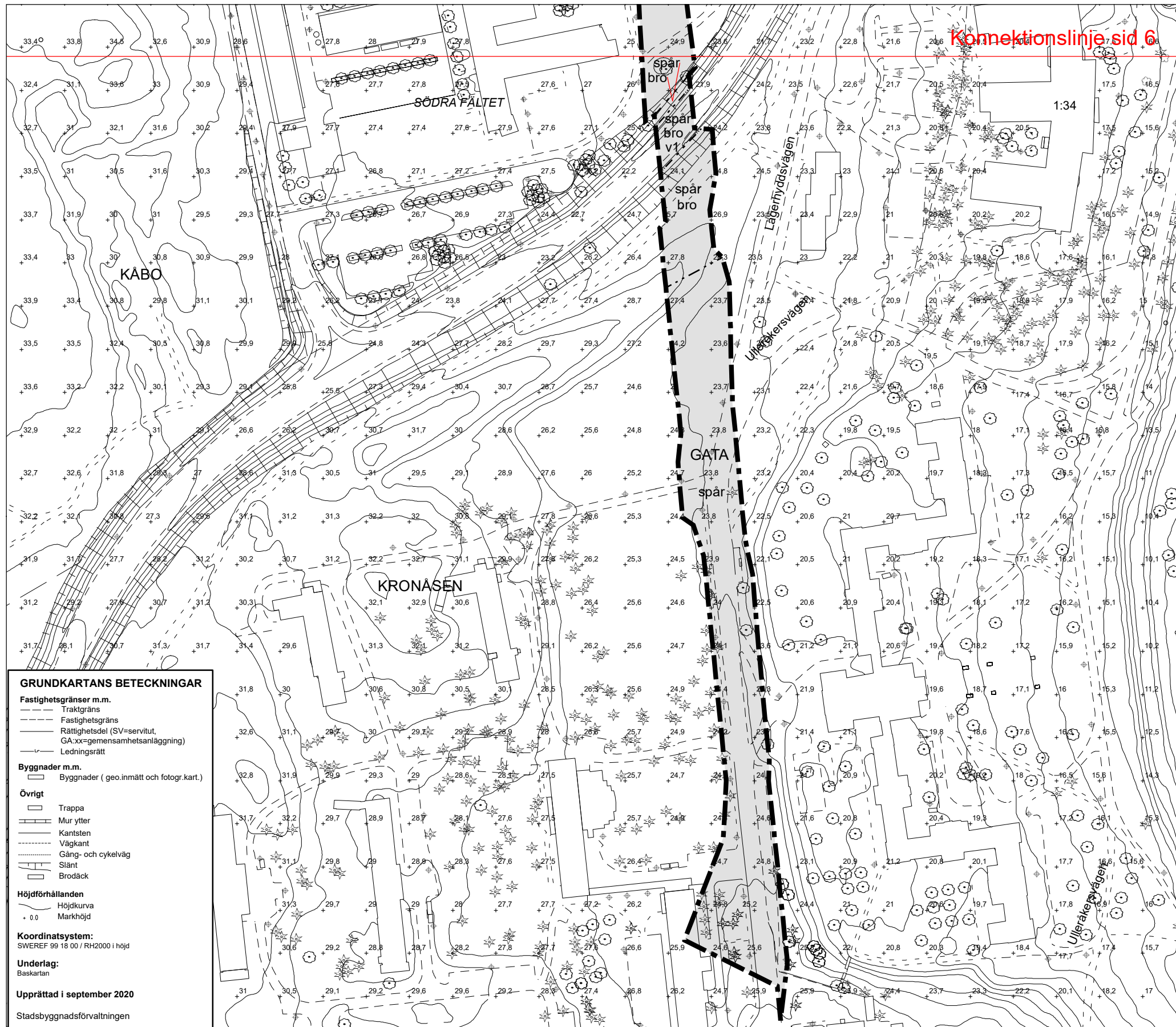
**Uppsala kommun** Samråd

Detaljplan för Kapacitetsstark kollektivtrafik

Upprättad: 2021-04-06

diarienum: PBN 2019-002806





**GRUNDKARTANS BETECKNINGAR**

**Fastighetsgränser m.m.**

- Traktgräns
- Fastighetsgräns
- Rätthetsdel (SV=servitut, GA:xx=gemensamhetsanläggning)
- Ledningsrätt

**Byggnader m.m.**

- Byggnader (geo.inmätt och fotogr.kart.)

**Övrigt**

- Trappa
- Mur ytter
- Kantsten
- Väggkant
- Gång- och cykelväg
- Slänt
- Brodäck

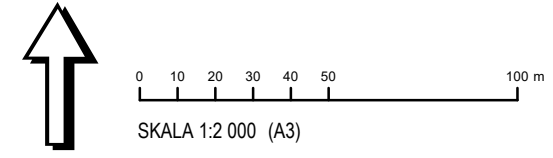
**Höjdförhållanden**

- Höjdkurva
- Markhöjd

**Koordinatsystem:**  
SWEREF 99 18 00 / RH2000 i höjd

**Underlag:**  
Baskartan

**Upprättad i september 2020**  
Stadsbyggnadsförvaltningen



**PLANBESTÄMMELSER**

Följande gäller inom områden med nedanstående beteckningar. Endast angiven användning och utformning är tillåten. Där beteckning saknas gäller bestämmelsen inom hela planområdet.

**GRÄNSBETECKNINGAR**

- Planområdesgräns
- Användningsgräns
- Egenskapsgräns
- Administrativ gräns

**ANVÄNDNING AV MARK OCH VATTEN**

**Allmänna platser med kommunalt huvudmannskap**

- GATA** Gata, PBL 4 kap. 5 § 1 st 2 p.
- PARK** Park, PBL 4 kap. 5 § 1 st 2 p.
- TORG** Torg, PBL 4 kap. 5 § 1 st 2 p.

**Kvartersmark**

- B** Bostäder, PBL 4 kap. 5 § 1 st 3 p.
- D** Vård, PBL 4 kap. 5 § 1 st 3 p.
- E** Tekniska anläggningar, PBL 4 kap. 5 § 1 st 3 p.
- E<sub>1</sub>** Dagvattendamm, PBL 4 kap. 5 § 1 st 3 p.
- T<sub>1</sub>** Kollektivtrafik. Anläggningar för spårtrafik får anordnas, PBL 4 kap. 5 § 1 st 3 p.
- L<sub>1</sub>** Odling och djurhållning, PBL 4 kap. 5 § 1 st 3 p.

**Vattenområden**

- W<sub>1</sub>** Öppet vattenområde där bro för gång- och cykeltrafik, spårvägstrafik, busstrafik och utryckningsfordon får uppföras, PBL 4 kap. 5 § 1 st 3 p.

**EGENSKAPSBESTÄMMELSER ALLMÄN PLATS**

**Utformning**

- spår** Kollektivtrafik. Anläggningar för spårtrafik får anordnas, PBL 4 kap. 5 § 1 st 2 p.
- tunnel** Gång- och cykeltunnel, PBL 4 kap. 5 § 1 st 2 p.
- go-passage** Gång- och cykelpassage, PBL 4 kap. 5 § 1 st 2 p.
- slänt** Vegetationsbeklädd slänt, PBL 4 kap. 5 § 1 st 2 p.
- dagvattendamm** Dagvattendamm, PBL 4 kap. 5 § 1 st 2 p.

**bro**

- bro** Bro, PBL 4 kap. 5 § 1 st 2 p.
- V<sub>1</sub>** Lägsta fri höjd är 4,7 meter, PBL 4 kap. 5 § 1 st 2 p.
- V<sub>2</sub>** Lägsta fri höjd är 3,5 meter, PBL 4 kap. 5 § 1 st 2 p.

**EGENSKAPSBESTÄMMELSER FÖR KVARTERSMARK**

**Omfattning**

- 0,0** Högsta nockhöjd är angivet värde i meter, PBL 4 kap. 11 § 1 st 1 p.

**Placering**

- Marken får inte förses med byggnad, PBL 4 kap. 16 § 1 st 1 p.

**Mark**

- n<sub>1</sub>** Vegetationsbeklädd slänt, PBL 4 kap. 10 §

**ADMINISTRATIVA BESTÄMMELSER**

**Genomförandetid**

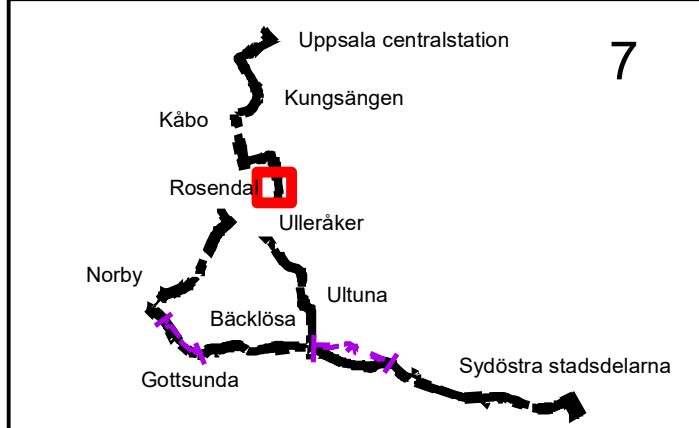
Genomförandetiden är 5 år från den dag planen vinner laga kraft, PBL 4 kap. 21 §

**Strandskydd**

- a<sub>1</sub>** Strandskyddet är upphävt. Allmän plats, PBL 4 kap. 17 §
- a<sub>2</sub>** Strandskyddet är upphävt. Kvartersmark, PBL 4 kap. 17 §
- a<sub>3</sub>** Strandskyddet är upphävt. Vattenområde, PBL 4 kap. 17 §

**ILLUSTRATIONER**

- Alternativ sträcka
- Konnektionslinje



**UPPLYSNINGAR**

Tomtindelningar för kvarteret Munken, fastställd 1982 (Akt 0380-30/FJ30), kvarteret Grytet, fastställd 1974 (Akt 0380-18/NO87), del av kvarteret Haglet, fastställd 1983 (Akt 0380-22/NO100), kvarteret Bandstolen, fastställd 1968 (Akt 0380-1/VA33), kvarteret Valsätråplan, fastställd 1970 (Akt 0380-1/VA57) del av kvarteret Plogristen, fastställd 1969 (Akt 0380-6/VA7) upphör att gälla inom planområdet.



Samråd

Detaljplan för Kapacitetsstark kollektivtrafik

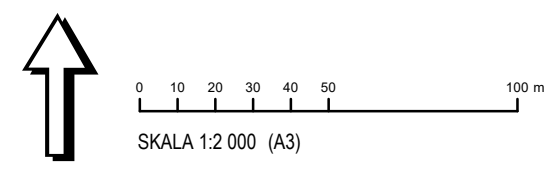
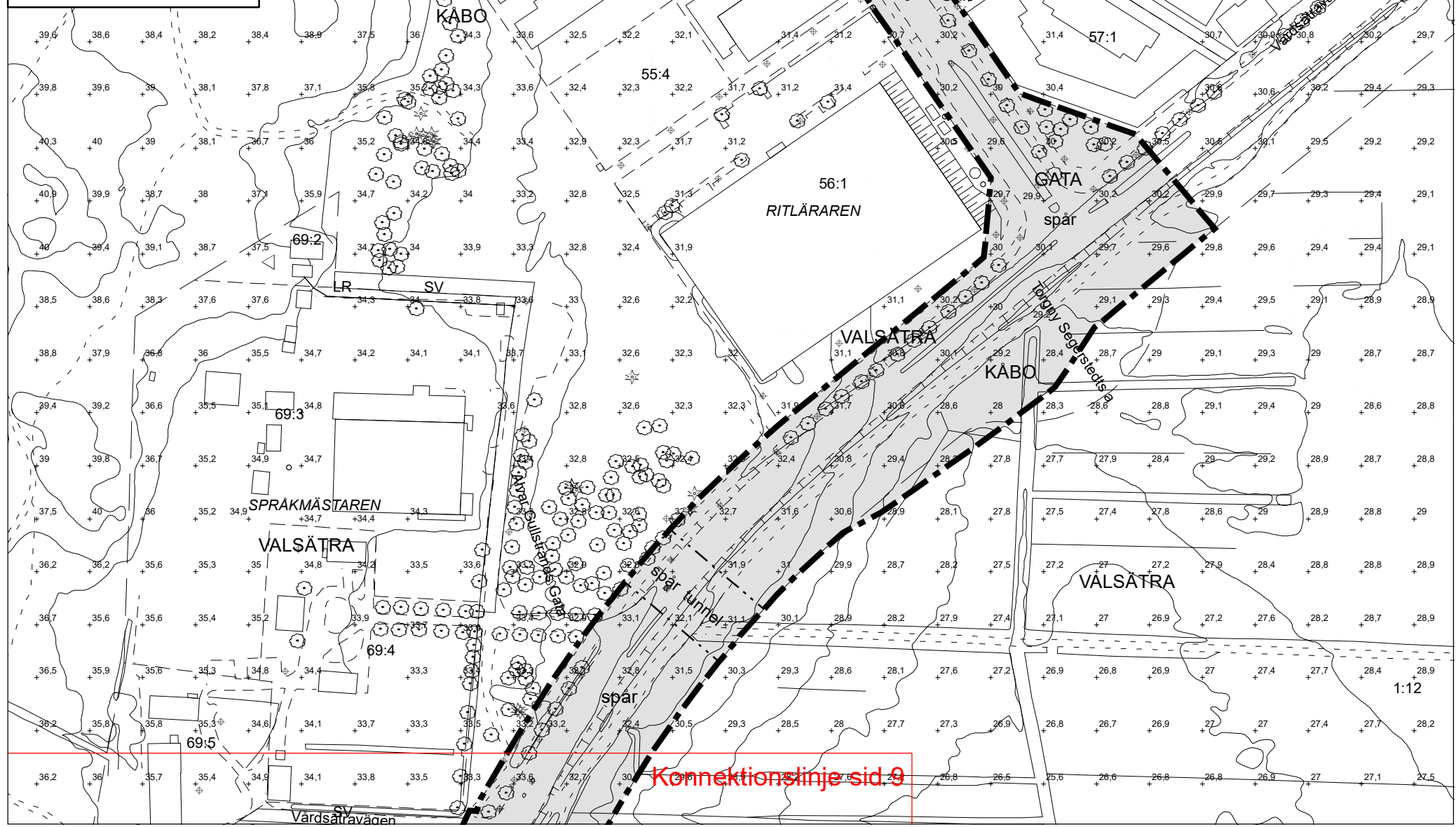
Upprättad: 2021-04-06

diarienum: PBN 2019-002806



### GRUNDKARTANS BETECKNINGAR

- Fastighetsgränser m.m.**
- Traktgräns
  - Fastighetsgräns
  - Rättighetsdel (SV=servitut, GA:xx=gemensamhetsanläggning)
  - Ledningsrätt
- Byggnader m.m.**
- Byggnader (geo.inmätt och fotogr.kart.)
- Övrigt**
- Trappa
  - Mur ytter
  - Kantsten
  - Väggkant
  - Gång- och cykelväg
  - Slänt
  - Brodäck
- Höjdförhållanden**
- Höjdkurva
  - Markhöjd
- Koordinatsystem:**  
SWEREF 99 18 00 / RH2000 i höjd
- Underlag:**  
Baskartan
- Upprättad i september 2020**  
Stadsbyggnadsförvaltningen



### PLANBESTÄMMELSER

Följande gäller inom områden med nedanstående beteckningar. Endast angiven användning och utformning är tillåten. Där beteckning saknas gäller bestämmelsen inom hela planområdet.

#### GRÄNSBETECKNINGAR

- Planområdesgräns
- Användningsgräns
- Egenskapsgräns
- Administrativ gräns

#### ANVÄNDNING AV MARK OCH VATTEN

##### Allmänna platser med kommunalt huvudmannaskap

- GATA** Gata, PBL 4 kap. 5 § 1 st 2 p.
- PARK** Park, PBL 4 kap. 5 § 1 st 2 p.
- TORG** Torg, PBL 4 kap. 5 § 1 st 2 p.

##### Kvartersmark

- B** Bostäder, PBL 4 kap. 5 § 1 st 3 p.
- D** Vård, PBL 4 kap. 5 § 1 st 3 p.
- E** Tekniska anläggningar, PBL 4 kap. 5 § 1 st 3 p.
- E<sub>1</sub>** Dagvattendamm, PBL 4 kap. 5 § 1 st 3 p.
- T<sub>1</sub>** Kollektivtrafik. Anläggningar för spårtrafik får anordnas, PBL 4 kap. 5 § 1 st 3 p.
- L<sub>1</sub>** Odling och djurhållning, PBL 4 kap. 5 § 1 st 3 p.

##### Vattenområden

- W<sub>1</sub>** Öppet vattenområde där bro för gång- och cykeltrafik, spårvägstrafik, busstrafik och utryckningsfordon får uppföras, PBL 4 kap. 5 § 1 st 3 p.

#### EGENSKAPSBESTÄMMELSER ALLMÄN PLATS

##### Utformning

- spår** Kollektivtrafik. Anläggningar för spårtrafik får anordnas, PBL 4 kap. 5 § 1 st 2 p.
- tunnel** Gång- och cykeltunnel, PBL 4 kap. 5 § 1 st 2 p.
- go-passage** Gång- och cykelpassage, PBL 4 kap. 5 § 1 st 2 p.
- slänt** Vegetationsbeklädd slänt, PBL 4 kap. 5 § 1 st 2 p.
- dagvattendamm** Dagvattendamm, PBL 4 kap. 5 § 1 st 2 p.
- bro** Bro, PBL 4 kap. 5 § 1 st 2 p.
- V<sub>1</sub>** Lägsta fri höjd är 4,7 meter, PBL 4 kap. 5 § 1 st 2 p.
- V<sub>2</sub>** Lägsta fri höjd är 3,5 meter, PBL 4 kap. 5 § 1 st 2 p.

#### EGENSKAPSBESTÄMMELSER FÖR KVARTERSMARK

##### Omfattning

- 0,0** Högsta nockhöjd är angivet värde i meter, PBL 4 kap. 11 § 1 st 1 p.

##### Placering

- Marken** får inte förses med byggnad, PBL 4 kap. 16 § 1 st 1 p.

##### Mark

- n<sub>1</sub>** Vegetationsbeklädd slänt, PBL 4 kap. 10 §

#### ADMINISTRATIVA BESTÄMMELSER

##### Genomförandetid

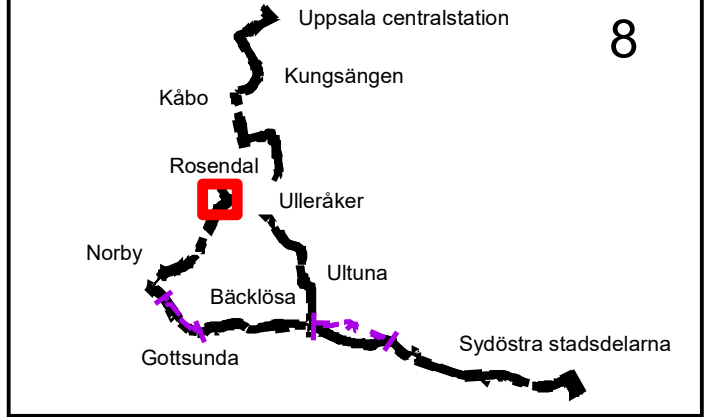
Genomförandetiden är 5 år från den dag planen vinner laga kraft, PBL 4 kap. 21 §

##### Strandskydd

- a<sub>1</sub>** Strandskyddet är upphävt. Allmän plats, PBL 4 kap. 17 §
- a<sub>2</sub>** Strandskyddet är upphävt. Kvartersmark, PBL 4 kap. 17 §
- a<sub>3</sub>** Strandskyddet är upphävt. Vattenområde, PBL 4 kap. 17 §

#### ILLUSTRATIONER

- Alternativ sträcka
- Konnektionslinje



#### UPPLYSNINGAR

Tomtindelningar för kvarteret Munken, fastställd 1982 (Akt 0380-30/FJ30), kvarteret Grytet, fastställd 1974 (Akt 0380-18/NO87), del av kvarteret Haglet, fastställd 1983 (Akt 0380-22/NO100), kvarteret Bandstolen, fastställd 1968 (Akt 0380-1/VA33), kvarteret Valsättråplan, fastställd 1970 (Akt 0380-1/VA57) del av kvarteret Plogristen, fastställd 1969 (Akt 0380-6/VA7) upphör att gälla inom planområdet.



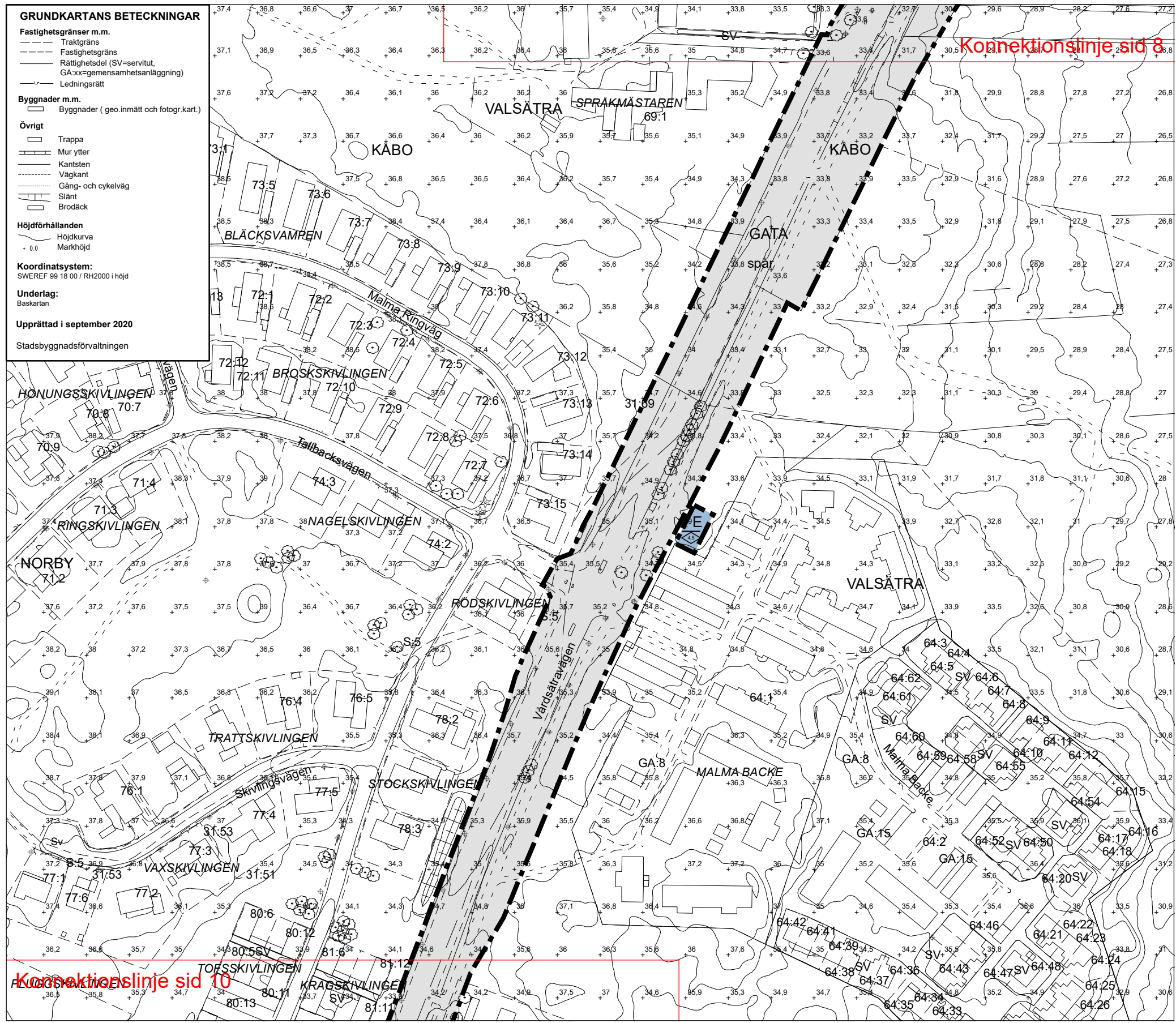
Samråd

Detaljplan för Kapacitetsstark kollektivtrafik

Upprättad: 2021-04-06

diarienum: PBN 2019-002806





- GRUNDKARTANS BETECKNINGAR**
- Fastighetsgränser m.m.**
- Traktgräns
  - Fastighetsgräns
  - Rättighetsdel (SV=servitut, GA:xx=gemensamhetsanläggning)
  - Ledningsrätt
- Byggnader m.m.**
- Byggnader (geo.inmätt och fotogr.kart.)
- Övrigt**
- Trappa
  - Mur ytter
  - Kantsten
  - Väggkant
  - Gång- och cykelväg
  - Slänt
  - Brodäck
- Höjdförhållanden**
- Höjdkurva
  - Markhöjd
- Koordinatsystem:**  
SWEREF 99 18 00 / RH2000 i höjd
- Underlag:**  
Baskartan
- Upprättad i september 2020**  
Stadsbyggnadsförvaltningen

**PLANBESTÄMMELSER**

Följande gäller inom områden med nedanstående beteckningar. Endast angiven användning och utformning är tillåten. Där beteckning saknas gäller bestämmelsen inom hela planområdet.

- GRÄNSBETECKNINGAR**
- Planområdesgräns
  - Användningsgräns
  - Egenskapsgräns
  - Administrativ gräns

**ANVÄNDNING AV MARK OCH VATTEN**

**Allmänna platser med kommunalt huvudmannaskap**

- GATA** Gata, PBL 4 kap. 5 § 1 st 2 p.
- PARK** Park, PBL 4 kap. 5 § 1 st 2 p.
- TORG** Torg, PBL 4 kap. 5 § 1 st 2 p.

**Kvartersmark**

- B** Bostäder, PBL 4 kap. 5 § 1 st 3 p.
- D** Vård, PBL 4 kap. 5 § 1 st 3 p.
- E** Tekniska anläggningar, PBL 4 kap. 5 § 1 st 3 p.
- E<sub>1</sub>** Dagvattendamm, PBL 4 kap. 5 § 1 st 3 p.
- T<sub>1</sub>** Kollektivtrafik. Anläggningar för spårtrafik får anordnas, PBL 4 kap. 5 § 1 st 3 p.
- L<sub>1</sub>** Odling och djurhållning, PBL 4 kap. 5 § 1 st 3 p.

**Vattenområden**

- W<sub>1</sub>** Öppet vattenområde där bro för gång- och cykeltrafik, spårvägstrafik, busstrafik och utryckningsfordon får uppföras, PBL 4 kap. 5 § 1 st 3 p.

**EGENSKAPSBESTÄMMELSER ALLMÄN PLATS**

**Utformning**

- spår** Kollektivtrafik. Anläggningar för spårtrafik får anordnas, PBL 4 kap. 5 § 1 st 2 p.
- tunnel** Gång- och cykeltunnel, PBL 4 kap. 5 § 1 st 2 p.
- go-passage** Gång- och cykelpassage, PBL 4 kap. 5 § 1 st 2 p.
- slänt** Vegetationsbeklädd slänt, PBL 4 kap. 5 § 1 st 2 p.
- dagvattendamm** Dagvattendamm, PBL 4 kap. 5 § 1 st 2 p.
- bro** Bro, PBL 4 kap. 5 § 1 st 2 p.
- V<sub>1</sub>** Lägsta fri höjd är 4,7 meter, PBL 4 kap. 5 § 1 st 2 p.
- V<sub>2</sub>** Lägsta fri höjd är 3,5 meter, PBL 4 kap. 5 § 1 st 2 p.

**EGENSKAPSBESTÄMMELSER FÖR KVARTERSMARK**

**Omfattning**

- 0,0** Högsta nockhöjd är angivet värde i meter, PBL 4 kap. 11 § 1 st 1 p.

**Placering**

- Marken får inte förses med byggnad, PBL 4 kap. 16 § 1 st 1 p.

**Mark**

- n<sub>1</sub>** Vegetationsbeklädd slänt, PBL 4 kap. 10 §

**ADMINISTRATIVA BESTÄMMELSER**

**Genomförandetid**

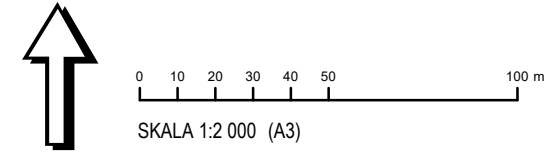
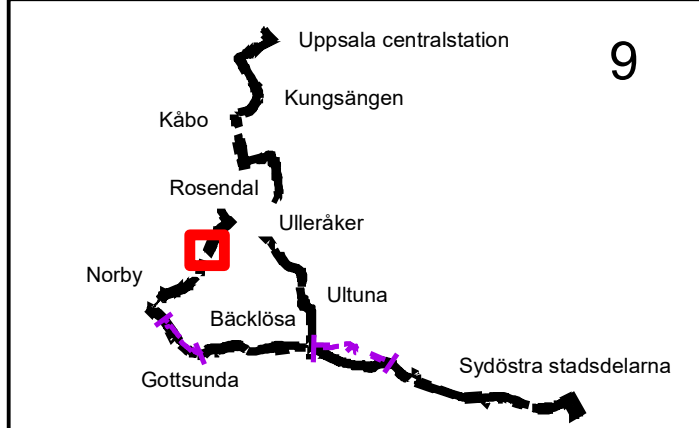
Genomförandetiden är 5 år från den dag planen vinner laga kraft, PBL 4 kap. 21 §

**Strandskydd**

- a<sub>1</sub>** Strandskyddet är upphävt. Allmän plats, PBL 4 kap. 17 §
- a<sub>2</sub>** Strandskyddet är upphävt. Kvartersmark, PBL 4 kap. 17 §
- a<sub>3</sub>** Strandskyddet är upphävt. Vattenområde, PBL 4 kap. 17 §

**ILLUSTRATIONER**

- Alternativ sträcka
- Konnektionslinje



**UPPLYSNINGAR**

Tomtindelningar för kvarteret Munken, fastställd 1982 (Akt 0380-30/FJ30), kvarteret Grytet, fastställd 1974 (Akt 0380-18/NO87), del av kvarteret Haglet, fastställd 1983 (Akt 0380-22/NO100), kvarteret Bandstolen, fastställd 1968 (Akt 0380-1/VA33), kvarteret Valsåtraplan, fastställd 1970 (Akt 0380-1/VA57) del av kvarteret Plogristen, fastställd 1969 (Akt 0380-6/VA7) upphör att gälla inom planområdet.

**Uppsala kommun** Samråd

Detaljplan för Kapacitetsstark kollektivtrafik

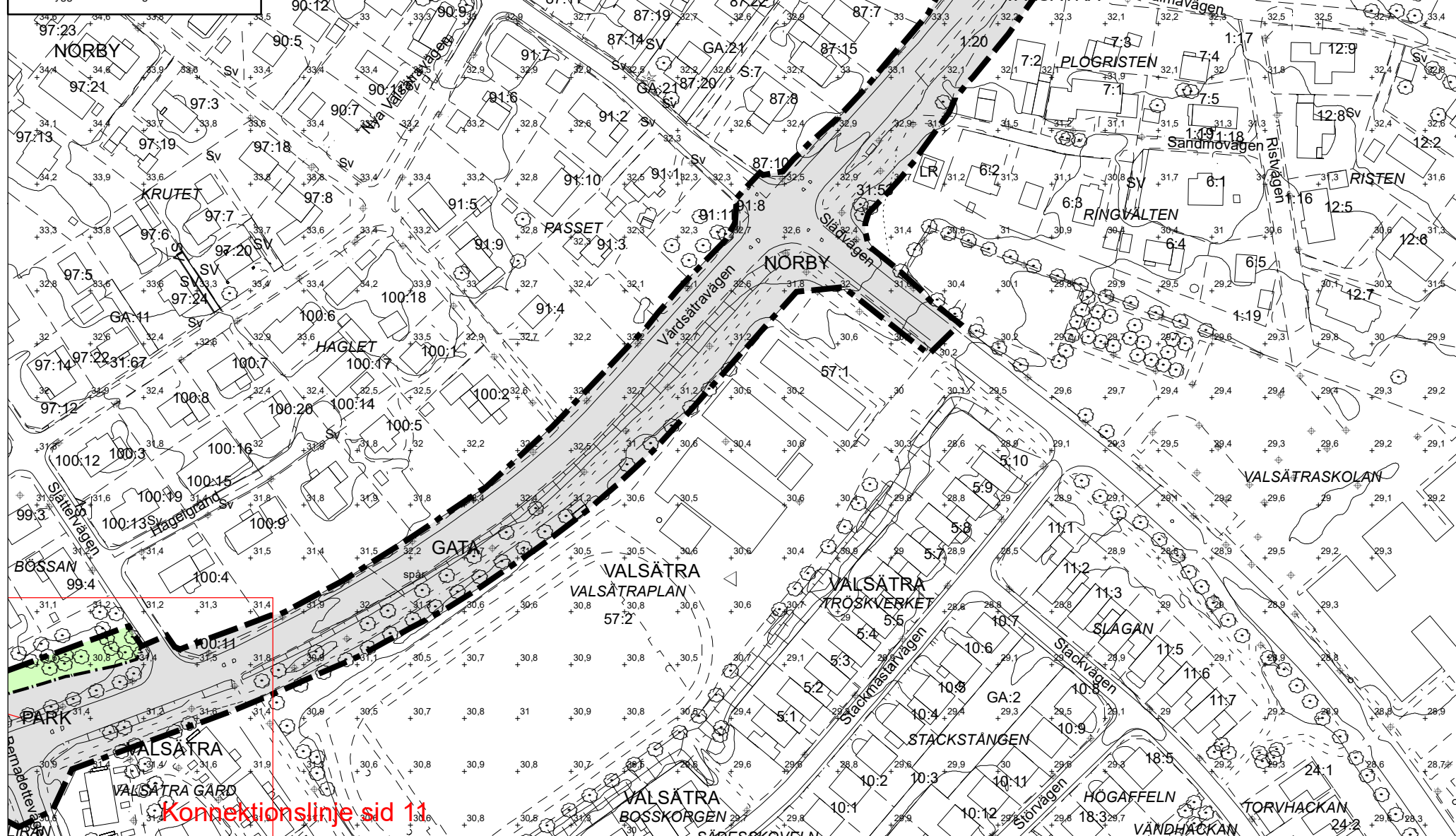
Upprättad: 2021-04-06

diarienum: PBN 2019-002806



### GRUNDKARTANS BETECKNINGAR

- Fastighetsgränser m.m.**
- Traktgräns
  - Fastighetsgräns
  - Rättighetsdel (SV=servitut, GA:xx=gemensamhetsanläggning)
  - Ledningsrätt
- Byggnader m.m.**
- Byggnader (geo.inmätt och fotogr.kart.)
- Övrigt**
- Trappa
  - Mur ytter
  - Kantsten
  - Väggkant
  - Gång- och cykelväg
  - Slänt
  - Brodäck
- Höjdförhållanden**
- Höjdkurva
  - Markhöjd
- Koordinatsystem:**  
SWEREF 99 18 00 / RH2000 i höjd
- Underlag:**  
Baskartan
- Upprättad i september 2020**  
Stadsbyggnadsförvaltningen



### PLANBESTÄMMELSER

Följande gäller inom områden med nedanstående beteckningar. Endast angiven användning och utformning är tillåten. Där beteckning saknas gäller bestämmelsen inom hela planområdet.

#### GRÄNSBETECKNINGAR

- Planområdesgräns
- Användningsgräns
- Egenskapsgräns
- Administrativ gräns

#### ANVÄNDNING AV MARK OCH VATTEN

##### Allmänna platser med kommunalt huvudmannaskap

- GATA** Gata, PBL 4 kap. 5 § 1 st 2 p.
- PARK** Park, PBL 4 kap. 5 § 1 st 2 p.
- TORG** Torg, PBL 4 kap. 5 § 1 st 2 p.

##### Kvartersmark

- B** Bostäder, PBL 4 kap. 5 § 1 st 3 p.
- D** Vård, PBL 4 kap. 5 § 1 st 3 p.
- E** Tekniska anläggningar, PBL 4 kap. 5 § 1 st 3 p.
- E<sub>1</sub>** Dagvattendamm, PBL 4 kap. 5 § 1 st 3 p.
- T<sub>1</sub>** Kollektivtrafik. Anläggningar för spårtrafik får anordnas, PBL 4 kap. 5 § 1 st 3 p.
- L<sub>1</sub>** Odling och djurhållning, PBL 4 kap. 5 § 1 st 3 p.

##### Vattenområden

- W<sub>1</sub>** Öppet vattenområde där bro för gång- och cykeltrafik, spårvägstrafik, busstrafik och utryckningsfordon får uppföras, PBL 4 kap. 5 § 1 st 3 p.

#### EGENSKAPSBESTÄMMELSER ALLMÄN PLATS

##### Utformning

- spår** Kollektivtrafik. Anläggningar för spårtrafik får anordnas, PBL 4 kap. 5 § 1 st 2 p.
- tunnel** Gång- och cykeltunnel, PBL 4 kap. 5 § 1 st 2 p.
- go-passage** Gång- och cykelpassage, PBL 4 kap. 5 § 1 st 2 p.
- slänt** Vegetationsbeklädd slänt, PBL 4 kap. 5 § 1 st 2 p.
- dagvattendamm** Dagvattendamm, PBL 4 kap. 5 § 1 st 2 p.
- bro** Bro, PBL 4 kap. 5 § 1 st 2 p.
- V<sub>1</sub>** Lägsta fri höjd är 4,7 meter, PBL 4 kap. 5 § 1 st 2 p.
- V<sub>2</sub>** Lägsta fri höjd är 3,5 meter, PBL 4 kap. 5 § 1 st 2 p.

#### EGENSKAPSBESTÄMMELSER FÖR KVARTERSMARK

##### Omfattning

- 0.0** Högsta nockhöjd är angivet värde i meter, PBL 4 kap. 11 § 1 st 1 p.

##### Placering

- Mark** Marken får inte förses med byggnad, PBL 4 kap. 16 § 1 st 1 p.

##### Mark

- n<sub>1</sub>** Vegetationsbeklädd slänt, PBL 4 kap. 10 §

#### ADMINISTRATIVA BESTÄMMELSER

##### Genomförandetid

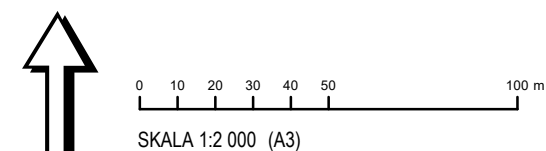
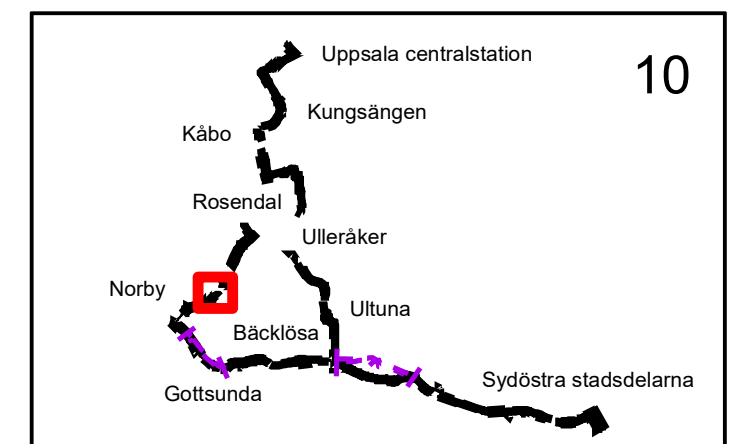
Genomförandetiden är 5 år från den dag planen vinner laga kraft, PBL 4 kap. 21 §

##### Strandskydd

- a<sub>1</sub>** Strandskyddet är upphävt. Allmän plats, PBL 4 kap. 17 §
- a<sub>2</sub>** Strandskyddet är upphävt. Kvartersmark, PBL 4 kap. 17 §
- a<sub>3</sub>** Strandskyddet är upphävt. Vattenområde, PBL 4 kap. 17 §

#### ILLUSTRATIONER

- Alternativ sträcka
- Konnektionslinje



#### UPPLYSNINGAR

Tomtindelningar för kvarteret Munken, fastställd 1982 (Akt 0380-30/FJ30), kvarteret Grytet, fastställd 1974 (Akt 0380-18/NO87), del av kvarteret Haglet, fastställd 1983 (Akt 0380-22/NO100), kvarteret Bandstolen, fastställd 1968 (Akt 0380-1/VA33), kvarteret Valsätraplan, fastställd 1970 (Akt 0380-1/VA57) del av kvarteret Plogristen, fastställd 1969 (Akt 0380-6/VA7) upphör att gälla inom planområdet.

**Uppsala kommun** Samråd

Detaljplan för Kapacitetsstark kollektivtrafik

Upprättad: 2021-04-06

diarienummer: PBN 2019-002806



**GRUNDKARTANS BETECKNINGAR**

**Fastighetsgränser m.m.**  
 - - - - - Traktgräns  
 - - - - - Fastighetsgräns  
 - - - - - Rättighetsdel (SV=servitut, GA:xx=gemensamhetsanläggning)  
 - - - - - Ledningsrätt

**Byggnader m.m.**  
 □ Byggnader (geo.inmätt och fotogr.kart.)

**Övrigt**  
 □ Trappa  
 □ Mur ytter  
 □ Kantsten  
 □ Vägkant  
 □ Gång- och cykelväg  
 □ Slänt  
 □ Brodäck

**Höjdförhållanden**  
 ○ Höjdkurva  
 ○ Markhöjd

**Koordinatsystem:**  
 SWEREF 99 18 00 / RH2000 i höjd

**Underlag:**  
 Baskartan

**Upprättad i september 2020**  
 Stadsbyggnadsförvaltningen



**PLANBESTÄMMELSER**

Följande gäller inom områden med nedanstående beteckningar. Endast angiven användning och utformning är tillåten. Där beteckning saknas gäller bestämmelsen inom hela planområdet.

**GRÄNSBETECKNINGAR**

- Planområdesgräns
- Användningsgräns
- Egenskapsgräns
- Administrativ gräns

**ANVÄNDNING AV MARK OCH VATTEN**

**Allmänna platser med kommunalt huvudmannaskap**

GATA	Gata, PBL 4 kap. 5 § 1 st 2 p.
PARK	Park, PBL 4 kap. 5 § 1 st 2 p.
TORG	Torg, PBL 4 kap. 5 § 1 st 2 p.

**Kvartersmark**

B	Bostäder, PBL 4 kap. 5 § 1 st 3 p.
D	Vård, PBL 4 kap. 5 § 1 st 3 p.
E	Tekniska anläggningar, PBL 4 kap. 5 § 1 st 3 p.
E1	Dagvattendamm, PBL 4 kap. 5 § 1 st 3 p.
T1	Kollektivtrafik. Anläggningar för spårtrafik får anordnas, PBL 4 kap. 5 § 1 st 3 p.
L1	Odling och djurhållning, PBL 4 kap. 5 § 1 st 3 p.

**Vattenområden**

W1	Öppet vattenområde där bro för gång- och cykeltrafik, spårvägstrafik, busstrafik och utryckningsfordon får uppföras, PBL 4 kap. 5 § 1 st 3 p.
----	---

**EGENSKAPSBESTÄMMELSER ALLMÄN PLATS**

**Utformning**

spår	Kollektivtrafik. Anläggningar för spårtrafik får anordnas, PBL 4 kap. 5 § 1 st 2 p.
tunnel	Gång- och cykeltunnel, PBL 4 kap. 5 § 1 st 2 p.
go-passage	Gång- och cykelpassage, PBL 4 kap. 5 § 1 st 2 p.
slänt	Vegetationsbeklädd slänt, PBL 4 kap. 5 § 1 st 2 p.
dagvattendamm	Dagvattendamm, PBL 4 kap. 5 § 1 st 2 p.
bro	Bro, PBL 4 kap. 5 § 1 st 2 p.
V1	Lägsta fri höjd är 4,7 meter, PBL 4 kap. 5 § 1 st 2 p.
V2	Lägsta fri höjd är 3,5 meter, PBL 4 kap. 5 § 1 st 2 p.

**EGENSKAPSBESTÄMMELSER FÖR KVARTERSMARK**

**Omfattning**

0,0	Högsta nockhöjd är angivet värde i meter, PBL 4 kap. 11 § 1 st 1 p.
-----	---

**Placering**

□	Marken får inte förses med byggnad, PBL 4 kap. 16 § 1 st 1 p.
---	---

**Mark**

n1	Vegetationsbeklädd slänt, PBL 4 kap. 10 §
----	---

**ADMINISTRATIVA BESTÄMMELSER**

**Genomförandetid**

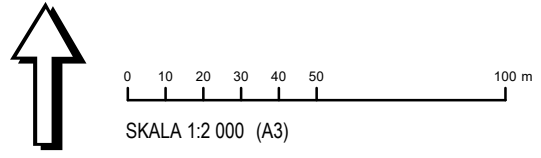
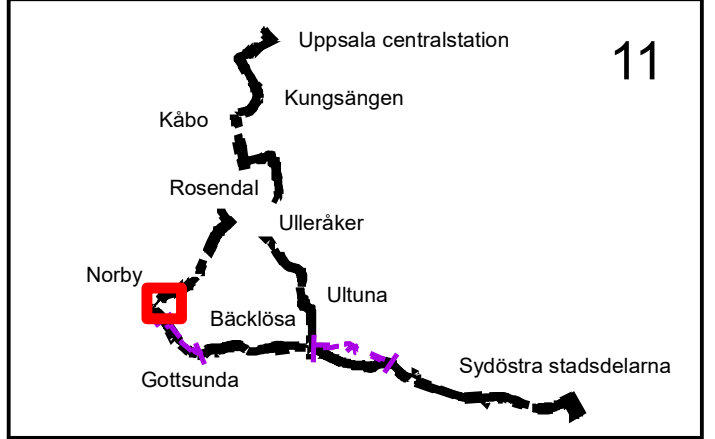
Genomförandetiden är 5 år från den dag planen vinner laga kraft, PBL 4 kap. 21 §

**Strandskydd**

a1	Strandskyddet är upphävt. Allmän plats, PBL 4 kap. 17 §
a2	Strandskyddet är upphävt. Kvartersmark, PBL 4 kap. 17 §
a3	Strandskyddet är upphävt. Vattenområde, PBL 4 kap. 17 §

**ILLUSTRATIONER**

—	Alternativ sträcka
—	Konnektionslinje



**UPPLYSNINGAR**

Tomtindelningar för kvarteret Munken, fastställd 1982 (Akt 0380-30/FJ30), kvarteret Grytet, fastställd 1974 (Akt 0380-18/NO87), del av kvarteret Haglet, fastställd 1983 (Akt 0380-22/NO100), kvarteret Bandstolen, fastställd 1968 (Akt 0380-1/VA33), kvarteret Valsättrapan, fastställd 1970 (Akt 0380-1/VA57) del av kvarteret Plogristen, fastställd 1969 (Akt 0380-6/VA7) upphör att gälla inom planområdet.



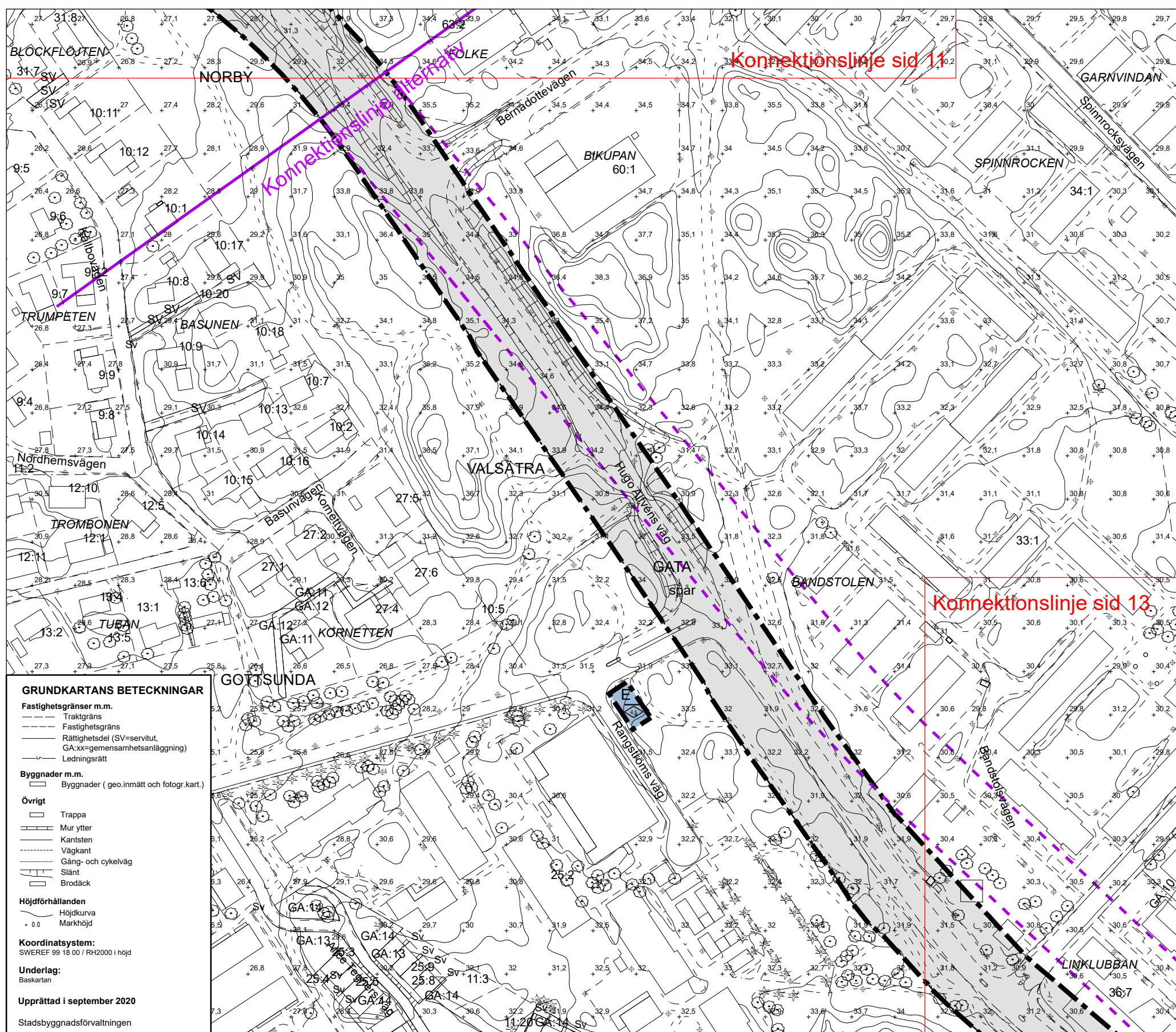
Samråd

Detaljplan för Kapacitetsstark kollektivtrafik

Upprättad: 2021-04-06

diarienum: PBN 2019-002806





**GRUNDKARTANS BETECKNINGAR**

**Fastighetsgränser m.m.**

- Traktgräns
- Fastighetsgräns
- Rätthetsdel (SV=servitut, GA:xx=gemensamhetsanläggning)
- Ledningsrätt

**Byggnader m.m.**

- Byggnader (geo.inmätt och fotogr.kart.)

**Övrigt**

- Trappa
- Mur ytter
- Kantsten
- Väggkant
- Gång- och cykelväg
- Slänt
- Brodäck

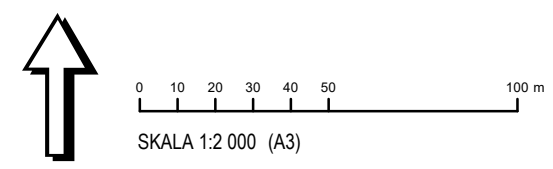
**Höjdförhållanden**

- Höjdkurva
- Markhöjd

**Koordinatsystem:**  
SWEREF 99 18 00 / RH2000 i höjd

**Underlag:**  
Baskartan

**Upprättad i september 2020**  
Stadsbyggnadsförvaltningen



**PLANBESTÄMMELSER**

Följande gäller inom områden med nedanstående beteckningar. Endast angiven användning och utformning är tillåten. Där beteckning saknas gäller bestämmelsen inom hela planområdet.

**GRÄNSBETECKNINGAR**

- Planområdesgräns
- Användningsgräns
- Egenskapsgräns
- Administrativ gräns

**ANVÄNDNING AV MARK OCH VATTEN**

**Allmänna platser med kommunalt huvudmannaskap**

- GATA** Gata, PBL 4 kap. 5 § 1 st 2 p.
- PARK** Park, PBL 4 kap. 5 § 1 st 2 p.
- TORG** Torg, PBL 4 kap. 5 § 1 st 2 p.

**Kvartersmark**

- B** Bostäder, PBL 4 kap. 5 § 1 st 3 p.
- D** Vård, PBL 4 kap. 5 § 1 st 3 p.
- E** Tekniska anläggningar, PBL 4 kap. 5 § 1 st 3 p.
- E<sub>1</sub>** Dagvattendamm, PBL 4 kap. 5 § 1 st 3 p.
- T<sub>1</sub>** Kollektivtrafik. Anläggningar för spårtrafik får anordnas, PBL 4 kap. 5 § 1 st 3 p.
- L<sub>1</sub>** Odling och djurhållning, PBL 4 kap. 5 § 1 st 3 p.

**Vattenområden**

- W<sub>1</sub>** Öppet vattenområde där bro för gång- och cykeltrafik, spårvägstrafik, busstrafik och uttryckningsfordon får uppföras, PBL 4 kap. 5 § 1 st 3 p.

**EGENSKAPSBESTÄMMELSER ALLMÄN PLATS**

**Utformning**

- spår Kollektivtrafik. Anläggningar för spårtrafik får anordnas, PBL 4 kap. 5 § 1 st 2 p.
- tunnel Gång- och cykeltunnel, PBL 4 kap. 5 § 1 st 2 p.
- go-passage Gång- och cykelpassage, PBL 4 kap. 5 § 1 st 2 p.
- slänt Vegetationsbeklädd slänt, PBL 4 kap. 5 § 1 st 2 p.
- dagvattendamm Dagvattendamm, PBL 4 kap. 5 § 1 st 2 p.
- bro Bro, PBL 4 kap. 5 § 1 st 2 p.

- V<sub>1</sub> Lägsta fri höjd är 4,7 meter, PBL 4 kap. 5 § 1 st 2 p.
- V<sub>2</sub> Lägsta fri höjd är 3,5 meter, PBL 4 kap. 5 § 1 st 2 p.

**EGENSKAPSBESTÄMMELSER FÖR KVARTERSMARK**

**Omfattning**

- 0,0 Högsta nockhöjd är angivet värde i meter, PBL 4 kap. 11 § 1 st 1 p.

**Placering**

- Marken får inte förses med byggnad, PBL 4 kap. 16 § 1 st 1 p.

**Mark**

- n<sub>1</sub> Vegetationsbeklädd slänt, PBL 4 kap. 10 §

**ADMINISTRATIVA BESTÄMMELSER**

**Genomförandetid**

Genomförandetiden är 5 år från den dag planen vinner laga kraft, PBL 4 kap. 21 §

**Strandskydd**

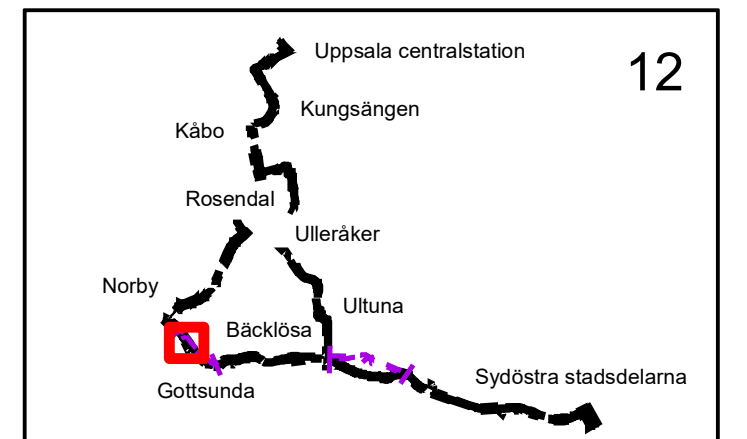
- a<sub>1</sub> Strandskyddet är upphävt. Allmän plats, PBL 4 kap. 17 §
- a<sub>2</sub> Strandskyddet är upphävt. Kvartersmark, PBL 4 kap. 17 §
- a<sub>3</sub> Strandskyddet är upphävt. Vattenområde, PBL 4 kap. 17 §

**ILLUSTRATIONER**

- Alternativ sträcka
- Konnektionslinje

**UPPLYSNINGAR**

Tomtindelningar för kvarteret Munken, fastställd 1982 (Akt 0380-30/FJ30), kvarteret Grytet, fastställd 1974 (Akt 0380-18/NO87), del av kvarteret Haglet, fastställd 1983 (Akt 0380-22/NO100), kvarteret Bandstolen, fastställd 1968 (Akt 0380-1/VA33), kvarteret Valsättraplan, fastställd 1970 (Akt 0380-1/VA57) del av kvarteret Plogristen, fastställd 1969 (Akt 0380-6/VA7) upphör att gälla inom planområdet.



**Uppsala kommun**

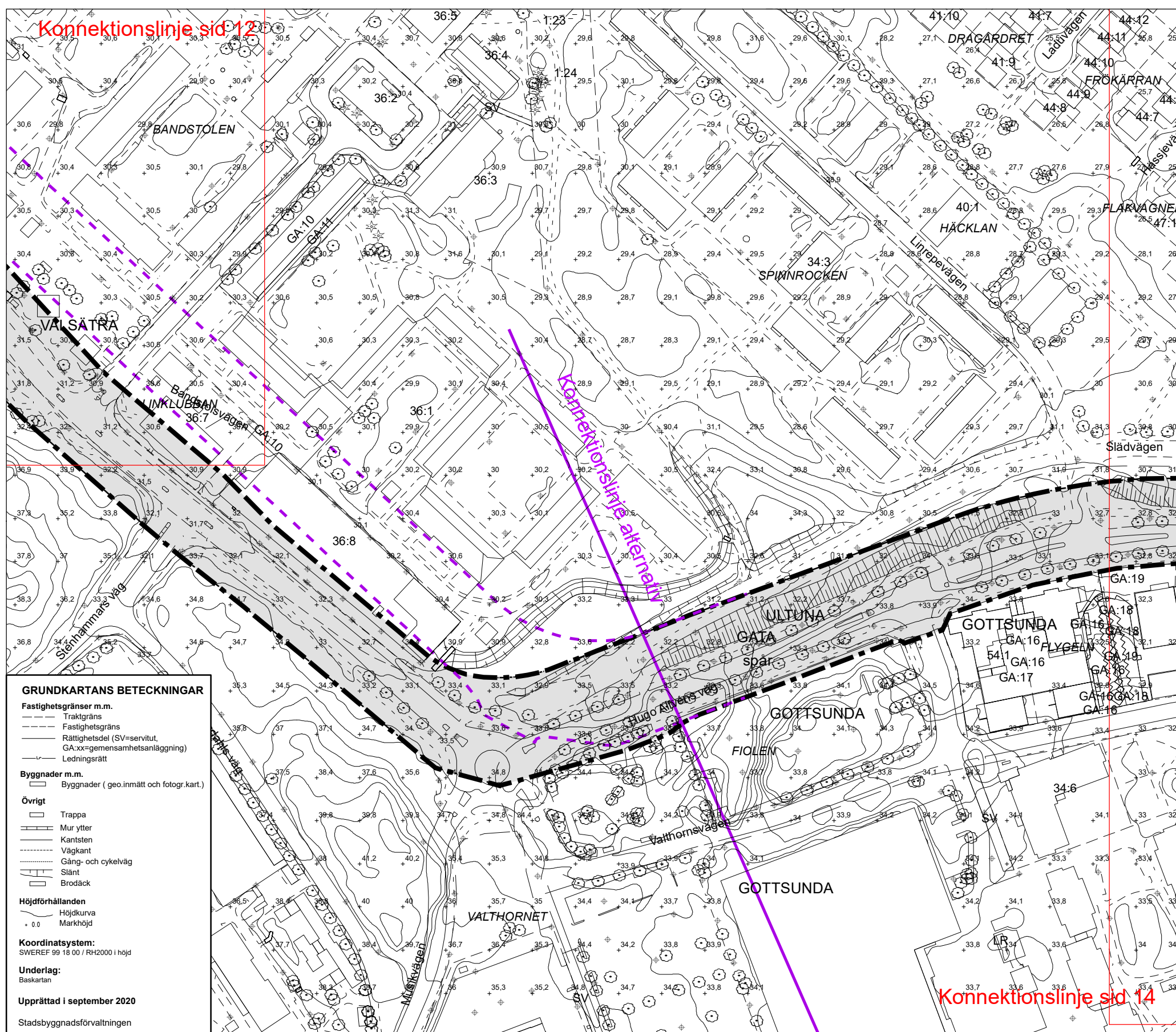
**Samråd**

**Detaljplan för Kapacitetsstark kollektivtrafik**

Upprättad: 2021-04-06

diarienum: PBN 2019-002806





**GRUNDKARTANS BETECKNINGAR**

**Fastighetsgränser m.m.**

- Traktgräns
- Fastighetsgräns
- Rättsgräns (SV=servitut, GA:xx=gemensamhetsanläggning)
- Ledningsrätt

**Byggnader m.m.**

- Byggnader (geo.inmätt och fotogr.kart.)

**Övrigt**

- Trappa
- Mur ytter
- Kantsten
- Väggkant
- Gång- och cykelväg
- Slänt
- Brodäck

**Höjdförhållanden**

- Höjdkurva
- Markhöjd

**Koordinatsystem:**  
SWEREF 99 18 00 / RH2000 i höjd

**Underlag:**  
Baskartan

**Upprättad i september 2020**  
Stadsbyggnadsförvaltningen

**PLANBESTÄMMELSER**

Följande gäller inom områden med nedanstående beteckningar. Endast angiven användning och utformning är tillåten. Där beteckning saknas gäller bestämmelsen inom hela planområdet.

**GRÄNSBETECKNINGAR**

- Planområdesgräns
- Användningsgräns
- Egenskapsgräns
- Administrativ gräns

**ANVÄNDNING AV MARK OCH VATTEN**

**Allmänna platser med kommunalt huvudmannskap**

- GATA** Gata, PBL 4 kap. 5 § 1 st 2 p.
- PARK** Park, PBL 4 kap. 5 § 1 st 2 p.
- TORG** Torg, PBL 4 kap. 5 § 1 st 2 p.

**Kvartersmark**

- B** Bostäder, PBL 4 kap. 5 § 1 st 3 p.
- D** Vård, PBL 4 kap. 5 § 1 st 3 p.
- E** Tekniska anläggningar, PBL 4 kap. 5 § 1 st 3 p.
- E<sub>1</sub>** Dagvattendamm, PBL 4 kap. 5 § 1 st 3 p.
- T<sub>1</sub>** Kollektivtrafik. Anläggningar för spårtrafik får anordnas, PBL 4 kap. 5 § 1 st 3 p.
- L<sub>1</sub>** Odling och djurhållning, PBL 4 kap. 5 § 1 st 3 p.

**Vattenområden**

- W<sub>1</sub>** Öppet vattenområde där bro för gång- och cykeltrafik, spårvägstrafik, busstrafik och utryckningsfordon får uppföras, PBL 4 kap. 5 § 1 st 3 p.

**EGENSKAPSBESTÄMMELSER ALLMÄN PLATS**

**Utformning**

- spår** Kollektivtrafik. Anläggningar för spårtrafik får anordnas, PBL 4 kap. 5 § 1 st 2 p.
- tunnel** Gång- och cykeltunnel, PBL 4 kap. 5 § 1 st 2 p.
- go-passage** Gång- och cykelpassage, PBL 4 kap. 5 § 1 st 2 p.
- slänt** Vegetationsbeklädd slänt, PBL 4 kap. 5 § 1 st 2 p.
- dagvattendamm** Dagvattendamm, PBL 4 kap. 5 § 1 st 2 p.
- bro** Bro, PBL 4 kap. 5 § 1 st 2 p.
- V<sub>1</sub>** Lägsta fri höjd är 4,7 meter, PBL 4 kap. 5 § 1 st 2 p.
- V<sub>2</sub>** Lägsta fri höjd är 3,5 meter, PBL 4 kap. 5 § 1 st 2 p.

**EGENSKAPSBESTÄMMELSER FÖR KVARTERSMARK**

**Omfattning**

- 0,0** Högsta nockhöjd är angivet värde i meter, PBL 4 kap. 11 § 1 st 1 p.

**Placering**

- Marken får inte förses med byggnad, PBL 4 kap. 16 § 1 st 1 p.

**Mark**

- n<sub>1</sub>** Vegetationsbeklädd slänt, PBL 4 kap. 10 §

**ADMINISTRATIVA BESTÄMMELSER**

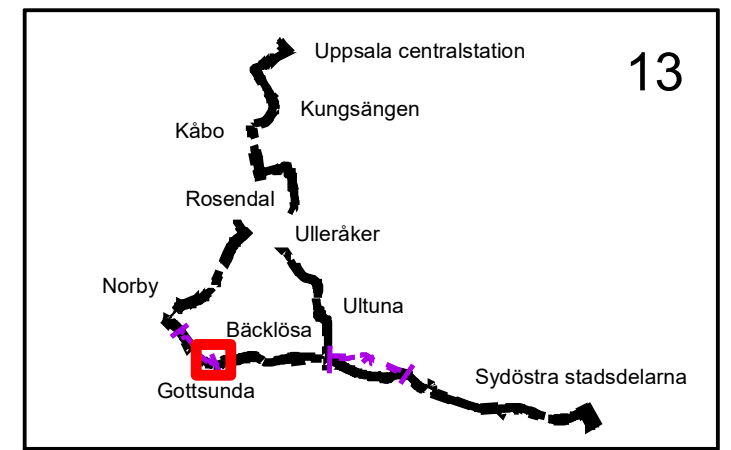
**Genomförandetid**  
Genomförandetiden är 5 år från den dag planen vinner laga kraft, PBL 4 kap. 21 §

**Strandskydd**

- a<sub>1</sub>** Strandskyddet är upphävt. Allmän plats, PBL 4 kap. 17 §
- a<sub>2</sub>** Strandskyddet är upphävt. Kvartersmark, PBL 4 kap. 17 §
- a<sub>3</sub>** Strandskyddet är upphävt. Vattenområde, PBL 4 kap. 17 §

**ILLUSTRATIONER**

- Alternativ sträcka
- Konnektionslinje



**UPPLYSNINGAR**

Tomtindelningar för kvarteret Munken, fastställd 1982 (Akt 0380-30/FJ30), kvarteret Grytet, fastställd 1974 (Akt 0380-18/NO87), del av kvarteret Haglet, fastställd 1983 (Akt 0380-22/NO100), kvarteret Bandstolen, fastställd 1968 (Akt 0380-1/VA33), kvarteret Valsätra, fastställd 1970 (Akt 0380-1/VA57) del av kvarteret Plogristen, fastställd 1969 (Akt 0380-6/VA7) upphör att gälla inom planområdet.

**Uppsala kommun** Samråd

Detaljplan för Kapacitetsstark kollektivtrafik

Upprättad: 2021-04-06

diarienum: PBN 2019-002806



**GRUNDKARTANS BETECKNINGAR**

**Fastighetsgränser m.m.**  
 - - - - - Traktgräns  
 - - - - - Fastighetsgräns  
 - - - - - Rättighetsdel (SV-servitut, GA:xx=gemensamhetsanläggning)  
 - - - - - Ledningsrätt

**Byggnader m.m.**  
 □ Byggnader (geo.inmätt och fotogr.kart.)

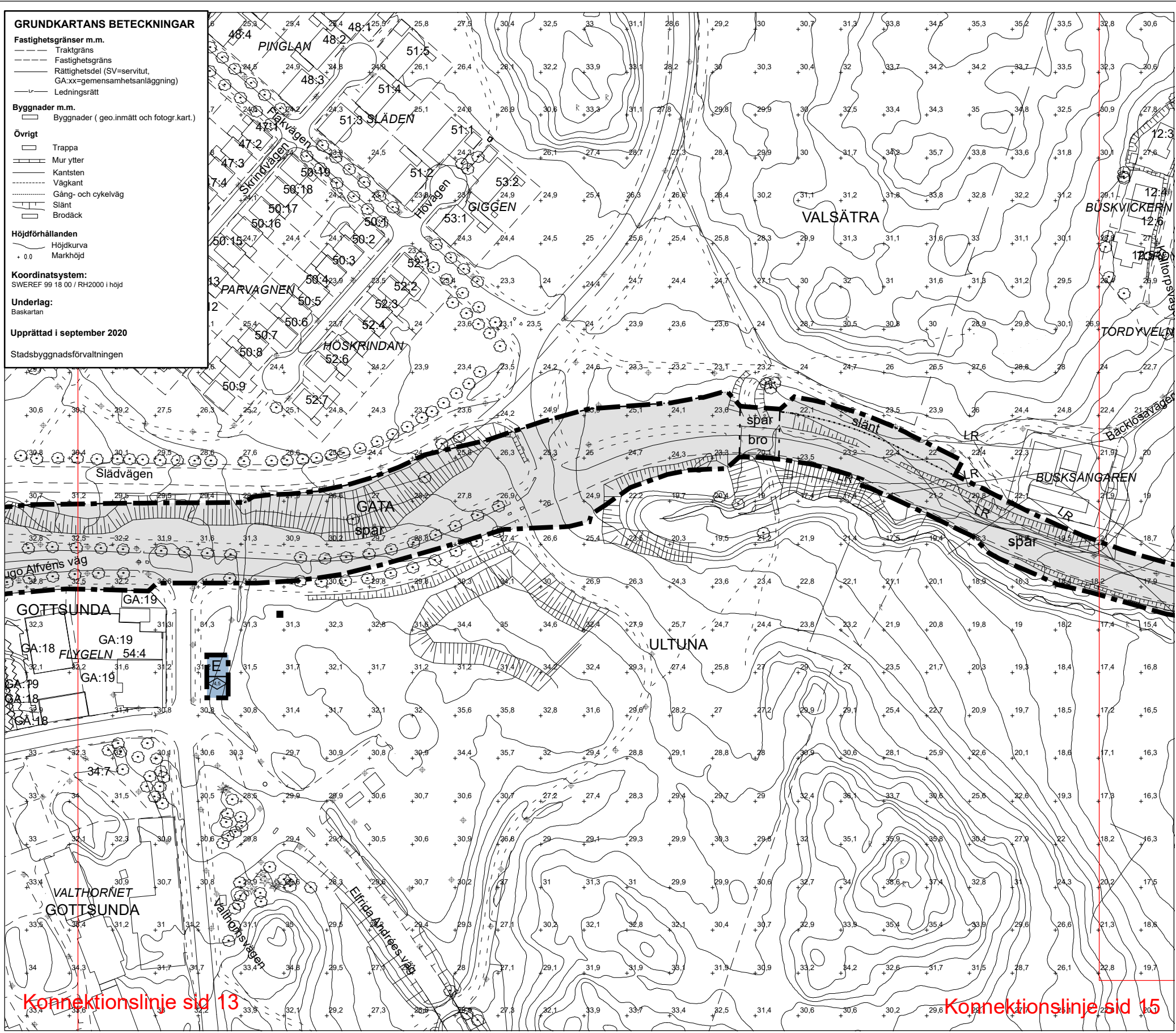
**Övrigt**  
 □ Trappa  
 □ Mur ytter  
 □ Kantsten  
 □ Vägkant  
 □ Gång- och cykelväg  
 □ Slänt  
 □ Brodäck

**Höjdförhållanden**  
 - - - - - Höjdkurva  
 + 0.0 Markhöjd

**Koordinatsystem:**  
 SWEREF 99 18 00 / RH2000 i höjd

**Underlag:**  
 Baskartan

**Upprättad i september 2020**  
 Stadsbyggnadsförvaltningen



**PLANBESTÄMMELSER**

Följande gäller inom områden med nedanstående beteckningar. Endast angiven användning och utformning är tillåten. Där beteckning saknas gäller bestämmelsen inom hela planområdet.

**GRÄNSBETECKNINGAR**

- Planområdesgräns
- - - - - Användningsgräns
- - - - - Egenskapsgräns
- - - - - Administrativ gräns

**ANVÄNDNING AV MARK OCH VATTEN**

*Allmänna platser med kommunalt huvudmannaskap*

- GATA Gata, PBL 4 kap. 5 § 1 st 2 p.
- PARK Park, PBL 4 kap. 5 § 1 st 2 p.
- TORG Torg, PBL 4 kap. 5 § 1 st 2 p.

**Kvartersmark**

- B Bostäder, PBL 4 kap. 5 § 1 st 3 p.
- D Vård, PBL 4 kap. 5 § 1 st 3 p.
- E Tekniska anläggningar, PBL 4 kap. 5 § 1 st 3 p.
- E<sub>1</sub> Dagvattendamm, PBL 4 kap. 5 § 1 st 3 p.
- T<sub>1</sub> Kollektivtrafik. Anläggningar för spårtrafik får anordnas, PBL 4 kap. 5 § 1 st 3 p.
- L<sub>1</sub> Odling och djurhållning, PBL 4 kap. 5 § 1 st 3 p.

**Vattenområden**

- W<sub>1</sub> Öppet vattenområde där bro för gång- och cykeltrafik, spårvägstrafik, busstrafik och utryckningsfordon får uppföras, PBL 4 kap. 5 § 1 st 3 p.

**EGENSKAPSBESTÄMMELSER ALLMÄN PLATS**

**Utformning**

- spår Kollektivtrafik. Anläggningar för spårtrafik får anordnas, PBL 4 kap. 5 § 1 st 2 p.
- tunnel Gång- och cykeltunnel, PBL 4 kap. 5 § 1 st 2 p.
- go-passage Gång- och cykelpassage, PBL 4 kap. 5 § 1 st 2 p.
- slänt Vegetationsbeklädd slänt, PBL 4 kap. 5 § 1 st 2 p.
- dagvattendamm Dagvattendamm, PBL 4 kap. 5 § 1 st 2 p.
- bro Bro, PBL 4 kap. 5 § 1 st 2 p.
- V<sub>1</sub> Lägsta fri höjd är 4,7 meter, PBL 4 kap. 5 § 1 st 2 p.
- V<sub>2</sub> Lägsta fri höjd är 3,5 meter, PBL 4 kap. 5 § 1 st 2 p.

**EGENSKAPSBESTÄMMELSER FÖR KVARTERSMARK**

**Omfattning**

- 0.0 Högsta nockhöjd är angivet värde i meter, PBL 4 kap. 11 § 1 st 1 p.

**Placering**

- Marken får inte förses med byggnad, PBL 4 kap. 16 § 1 st 1 p.

**Mark**

- n<sub>1</sub> Vegetationsbeklädd slänt, PBL 4 kap. 10 §

**ADMINISTRATIVA BESTÄMMELSER**

**Genomförandetid**

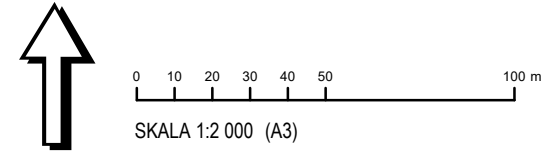
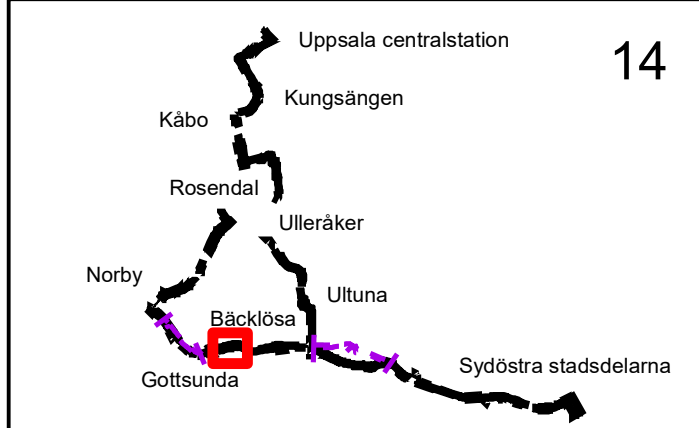
Genomförandetiden är 5 år från den dag planen vinner laga kraft, PBL 4 kap. 21 §

**Strandskydd**

- a<sub>1</sub> Strandskyddet är upphävt. Allmän plats, PBL 4 kap. 17 §
- a<sub>2</sub> Strandskyddet är upphävt. Kvartersmark, PBL 4 kap. 17 §
- a<sub>3</sub> Strandskyddet är upphävt. Vattenområde, PBL 4 kap. 17 §

**ILLUSTRATIONER**

- - - - - Alternativ sträcka
- Konnektionslinje



**UPPLYSNINGAR**

Tomtindelningar för kvarteret Munken, fastställt 1982 (Akt 0380-30/FJ30), kvarteret Grytet, fastställt 1974 (Akt 0380-18/NO87), del av kvarteret Haglet, fastställt 1983 (Akt 0380-22/NO100), kvarteret Bandstolen, fastställt 1968 (Akt 0380-1/VA33), kvarteret Valsättraplan, fastställt 1970 (Akt 0380-1/VA57) del av kvarteret Plogristen, fastställt 1969 (Akt 0380-6/VA7) upphör att gälla inom planområdet.

Uppsala kommun Samråd

Detaljplan för Kapacitetsstark kollektivtrafik

Upprättad: 2021-04-06

diarienum: PBN 2019-002806



**GRUNDKARTANS BETECKNINGAR**

**Fastighetsgränser m.m.**

- Traktgräns
- Fastighetsgräns
- Rättsgräns (SV-servitut, GA:xx-gemensamhetsanläggning)
- Ledningsrätt

**Byggnader m.m.**

- Byggnader (geo. inmätt och fotogr. kart.)

**Övrigt**

- Trappa
- Mur ytter
- Kantsten
- Väggkant
- Gång- och cykelväg
- Slänt
- Brodäck

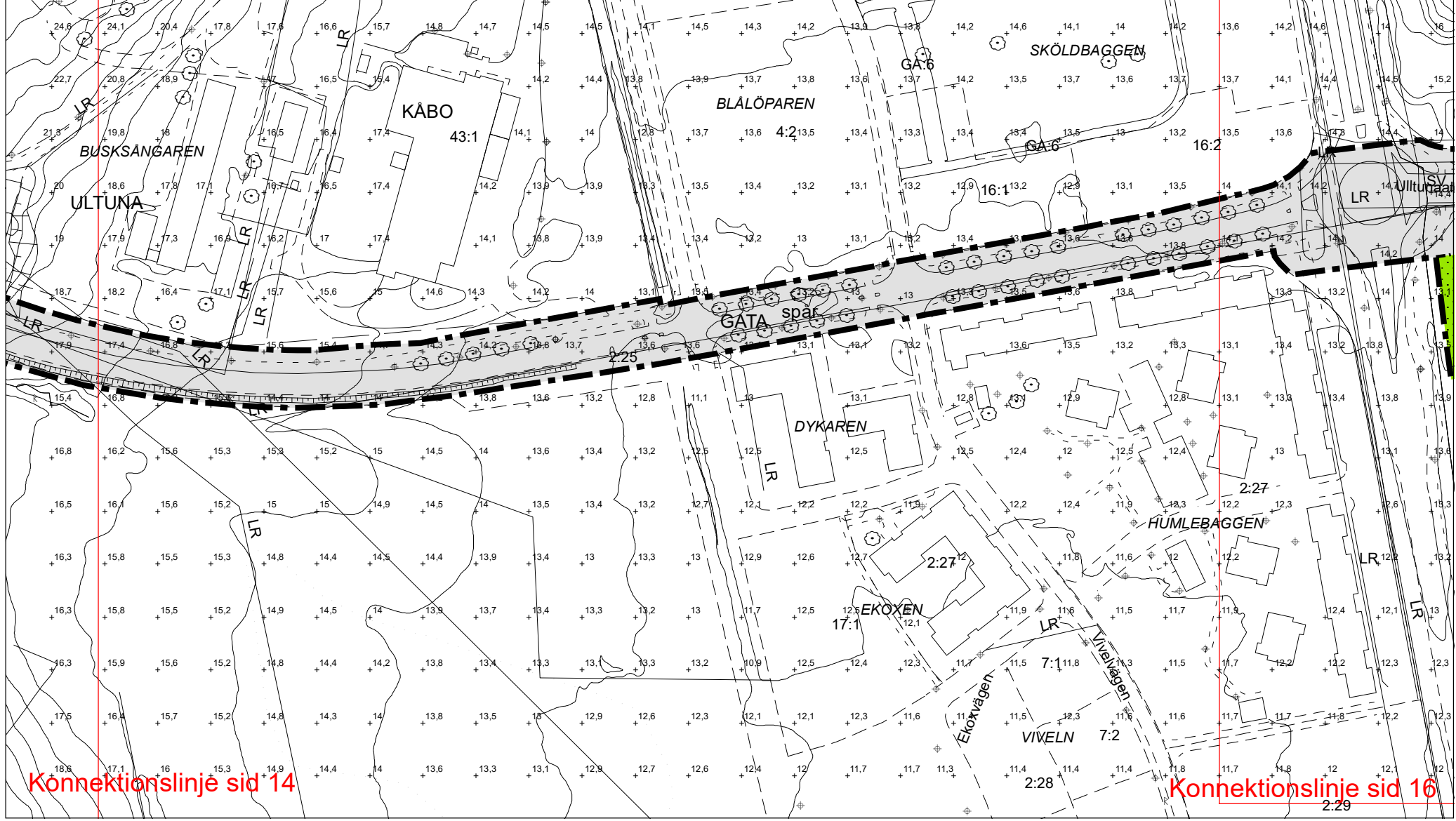
**Höjdförhållanden**

- Höjdkurva
- Markhöjd

**Koordinatsystem:**  
SWEREF 99 18 00 / RH2000 i höjd

**Underlag:**  
Baskartan

**Upprättad i september 2020**  
Stadsbyggnadsförvaltningen



**PLANBESTÄMMELSER**

Följande gäller inom områden med nedanstående beteckningar. Endast angiven användning och utformning är tillåten. Där beteckning saknas gäller bestämmelsen inom hela planområdet.

**GRÄNSBETECKNINGAR**

- Planområdesgräns
- Användningsgräns
- Egenskapsgräns
- Administrativ gräns

**ANVÄNDNING AV MARK OCH VATTEN**

**Allmänna platser med kommunalt huvudmannaskap**

- GATA** Gata, PBL 4 kap. 5 § 1 st 2 p.
- PARK** Park, PBL 4 kap. 5 § 1 st 2 p.
- TORG** Torg, PBL 4 kap. 5 § 1 st 2 p.

**Kvartersmark**

- B** Bostäder, PBL 4 kap. 5 § 1 st 3 p.
- D** Vård, PBL 4 kap. 5 § 1 st 3 p.
- E** Tekniska anläggningar, PBL 4 kap. 5 § 1 st 3 p.
- E<sub>1</sub>** Dagvattendamm, PBL 4 kap. 5 § 1 st 3 p.
- T<sub>1</sub>** Kollektivtrafik. Anläggningar för spårtrafik får anordnas, PBL 4 kap. 5 § 1 st 3 p.
- L<sub>1</sub>** Odling och djurhållning, PBL 4 kap. 5 § 1 st 3 p.

**Vattenområden**

- W<sub>1</sub>** Öppet vattenområde där bro för gång- och cykeltrafik, spårvägstrafik, busstrafik och utryckningsfordon får uppföras, PBL 4 kap. 5 § 1 st 3 p.

**EGENSKAPSBESTÄMMELSER ALLMÄN PLATS**

**Utformning**

- spår** Kollektivtrafik. Anläggningar för spårtrafik får anordnas, PBL 4 kap. 5 § 1 st 2 p.
- tunnel** Gång- och cykeltunnel, PBL 4 kap. 5 § 1 st 2 p.
- go-passage** Gång- och cykelpassage, PBL 4 kap. 5 § 1 st 2 p.
- slänt** Vegetationsbeklädd slänt, PBL 4 kap. 5 § 1 st 2 p.
- dagvattendamm** Dagvattendamm, PBL 4 kap. 5 § 1 st 2 p.
- bro** Bro, PBL 4 kap. 5 § 1 st 2 p.
- V<sub>1</sub>** Lägsta fri höjd är 4,7 meter, PBL 4 kap. 5 § 1 st 2 p.
- V<sub>2</sub>** Lägsta fri höjd är 3,5 meter, PBL 4 kap. 5 § 1 st 2 p.

**EGENSKAPSBESTÄMMELSER FÖR KVARTERSMARK**

**Omfattning**

- 0,0** Högsta nockhöjd är angivet värde i meter, PBL 4 kap. 11 § 1 st 1 p.

**Placering**

- 0,0** Marken får inte förses med byggnad, PBL 4 kap. 16 § 1 st 1 p.

**Mark**

- n<sub>1</sub>** Vegetationsbeklädd slänt, PBL 4 kap. 10 §

**ADMINISTRATIVA BESTÄMMELSER**

**Genomförandetid**

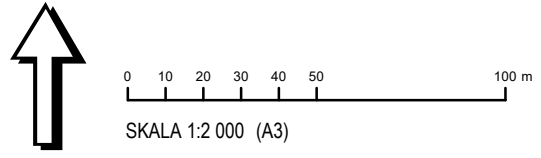
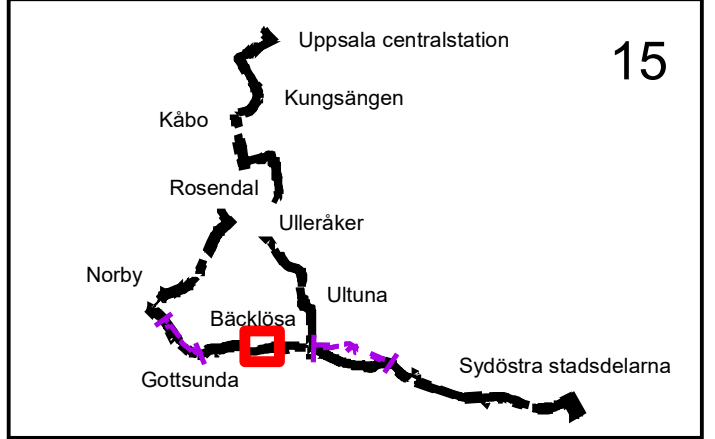
Genomförandetiden är 5 år från den dag planen vinner laga kraft, PBL 4 kap. 21 §

**Strandskydd**

- a<sub>1</sub>** Strandskyddet är upphävt. Allmän plats, PBL 4 kap. 17 §
- a<sub>2</sub>** Strandskyddet är upphävt. Kvartersmark, PBL 4 kap. 17 §
- a<sub>3</sub>** Strandskyddet är upphävt. Vattenområde, PBL 4 kap. 17 §

**ILLUSTRATIONER**

- Alternativ sträcka
- Konnektionslinje



**UPPLYSNINGAR**

Tomtindelningar för kvarteret Munken, fastställd 1982 (Akt 0380-30/FJ30), kvarteret Grytet, fastställd 1974 (Akt 0380-18/NO87), del av kvarteret Haglet, fastställd 1983 (Akt 0380-22/NO100), kvarteret Bandstolen, fastställd 1968 (Akt 0380-1/VA33), kvarteret Valsåtråplan, fastställd 1970 (Akt 0380-1/VA57) del av kvarteret Plogristen, fastställd 1969 (Akt 0380-6/VA7) upphör att gälla inom planområdet.



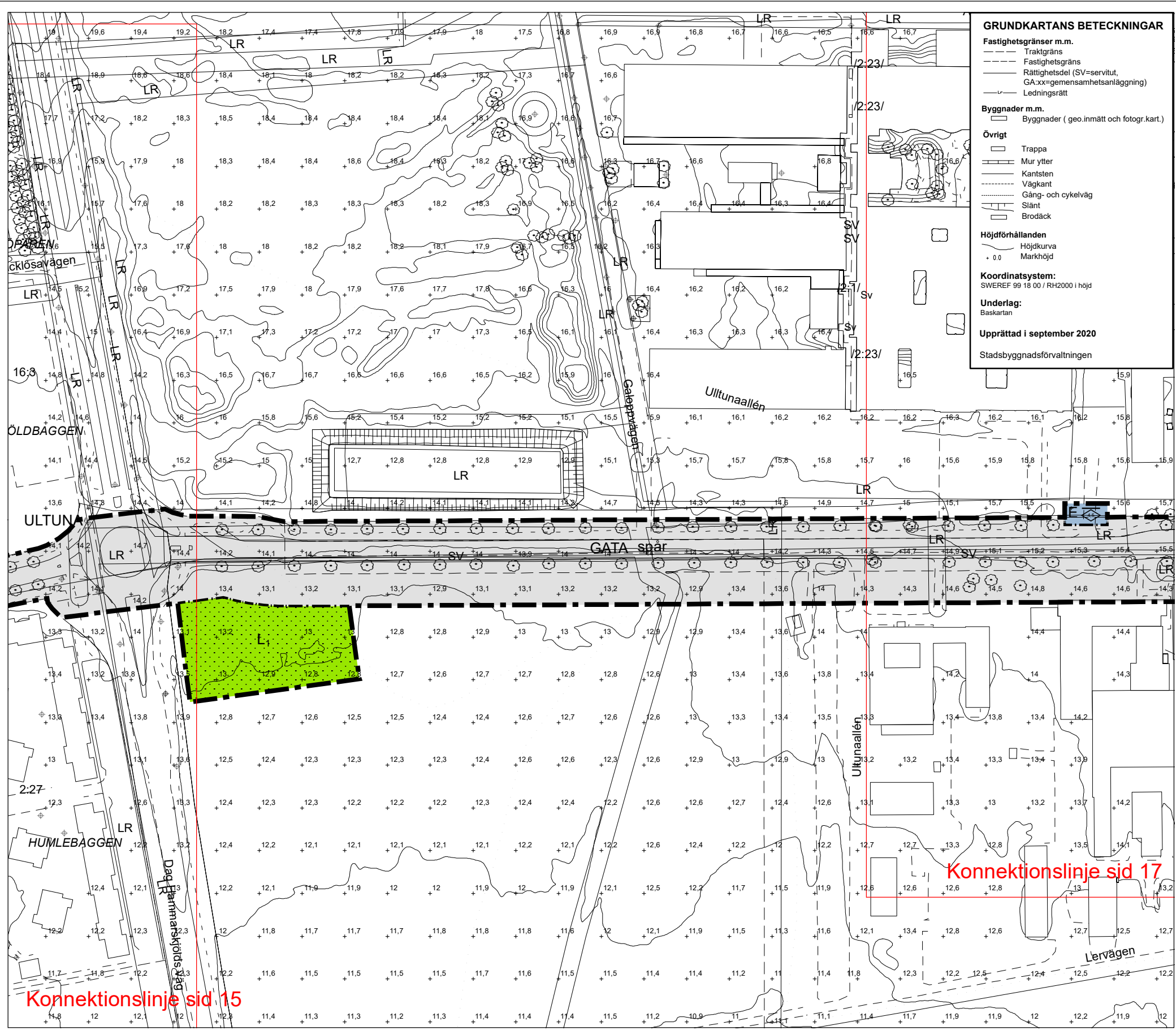
Samråd

Detaljplan för Kapacitetsstark kollektivtrafik

Upprättad: 2021-04-06

diarienum: PBN 2019-002806





**GRUNDKARTANS BETECKNINGAR**

**Fastighetsgränser m.m.**  
 - - - - - Traktgräns  
 - - - - - Fastighetsgräns  
 - - - - - Rättsgräns (SV=servitut, GA.xx=gemensamhetsanläggning)  
 - - - - - Ledningsrätt

**Byggnader m.m.**  
 □ Byggnader ( geo.inmätt och fotogr.kart.)

**Övrigt**  
 □ Trappa  
 □ Mur ytter  
 □ Kantsten  
 □ Vägkant  
 □ Gång- och cykelväg  
 □ Slätt  
 □ Brodäck

**Höjdförhållanden**  
 - - - - - Höjdkurva  
 + 0.0 Markhöjd

**Koordinatsystem:**  
 SWEREF 99 18 00 / RH2000 i höjd

**Underlag:**  
 Baskartan

**Upprättad i september 2020**  
 Stadsbyggnadsförvaltningen

**PLANBESTÄMMELSER**

Följande gäller inom områden med nedanstående beteckningar. Endast angiven användning och utformning är tillåten. Där beteckning saknas gäller bestämmelsen inom hela planområdet.

**GRÄNSBETECKNINGAR**

- Planområdesgräns
- Användningsgräns
- - - - - Egenskapsgräns
- Administrativ gräns

**ANVÄNDNING AV MARK OCH VATTEN**

**Allmänna platser med kommunalt huvudmannaskap**

- GATA** Gata, PBL 4 kap. 5 § 1 st 2 p.
- PARK** Park, PBL 4 kap. 5 § 1 st 2 p.
- TORG** Torg, PBL 4 kap. 5 § 1 st 2 p.

**Kvartersmark**

- B** Bostäder, PBL 4 kap. 5 § 1 st 3 p.
- D** Vård, PBL 4 kap. 5 § 1 st 3 p.
- E** Tekniska anläggningar, PBL 4 kap. 5 § 1 st 3 p.
- E<sub>1</sub>** Dagvattendamm, PBL 4 kap. 5 § 1 st 3 p.
- T<sub>1</sub>** Kollektivtrafik. Anläggningar för spårtrafik får anordnas, PBL 4 kap. 5 § 1 st 3 p.
- L<sub>1</sub>** Odling och djurhållning, PBL 4 kap. 5 § 1 st 3 p.

**Vattenområden**

- W<sub>1</sub>** Öppet vattenområde där bro för gång- och cykeltrafik, spårvägstrafik, busstrafik och utryckningsfordon får uppföras, PBL 4 kap. 5 § 1 st 3 p.

**EGENSKAPSBESTÄMMELSER ALLMÄN PLATS**

**Utformning**

- spår Kollektivtrafik. Anläggningar för spårtrafik får anordnas, PBL 4 kap. 5 § 1 st 2 p.
- tunnel Gång- och cykeltunnel, PBL 4 kap. 5 § 1 st 2 p.
- go-passage Gång- och cykelpassage, PBL 4 kap. 5 § 1 st 2 p.
- slätt Vegetationsbeksidd slätt, PBL 4 kap. 5 § 1 st 2 p.
- dagvattendamm Dagvattendamm, PBL 4 kap. 5 § 1 st 2 p.
- bro Bro, PBL 4 kap. 5 § 1 st 2 p.
- V<sub>1</sub> Lägsta fri höjd är 4,7 meter, PBL 4 kap. 5 § 1 st 2 p.
- V<sub>2</sub> Lägsta fri höjd är 3,5 meter, PBL 4 kap. 5 § 1 st 2 p.

**EGENSKAPSBESTÄMMELSER FÖR KVARTERSMARK**

**Omfattning**

- 0.0 Högsta nockhöjd är angivet värde i meter, PBL 4 kap. 11 § 1 st 1 p.

**Placering**

- Marken får inte förses med byggnad, PBL 4 kap. 16 § 1 st 1 p.

**Mark**

- n<sub>1</sub> Vegetationsbeksidd slätt, PBL 4 kap. 10 §

**ADMINISTRATIVA BESTÄMMELSER**

**Genomförandetid**

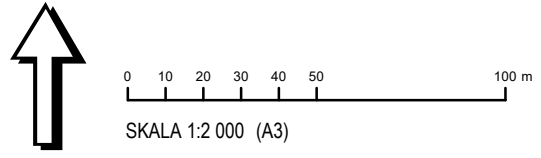
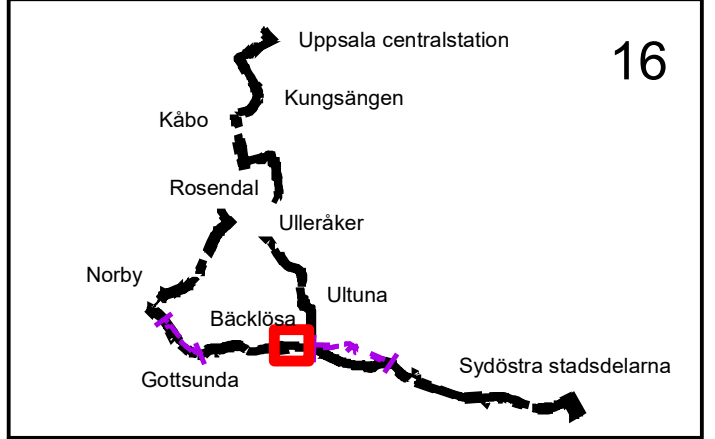
Genomförandetiden är 5 år från den dag planen vinner laga kraft, PBL 4 kap. 21 §

**Strandskydd**

- a<sub>1</sub> Strandskyddet är upphävt. Allmän plats, PBL 4 kap. 17 §
- a<sub>2</sub> Strandskyddet är upphävt. Kvartersmark, PBL 4 kap. 17 §
- a<sub>3</sub> Strandskyddet är upphävt. Vattenområde, PBL 4 kap. 17 §

**ILLUSTRATIONER**

- - - - - Alternativ sträcka
- Konnektionslinje



**UPPLYSNINGAR**

Tomtindelningar för kvarteret Munken, fastställd 1982 (Akt 0380-30/FJ30), kvarteret Grytet, fastställd 1974 (Akt 0380-18/NO87), del av kvarteret Haglet, fastställd 1983 (Akt 0380-22/NO100), kvarteret Bandstolen, fastställd 1968 (Akt 0380-1/VA33), kvarteret Valsåtråplan, fastställd 1970 (Akt 0380-1/VA57) del av kvarteret Plogristen, fastställd 1969 (Akt 0380-6/VA7) upphör att gälla inom planområdet.

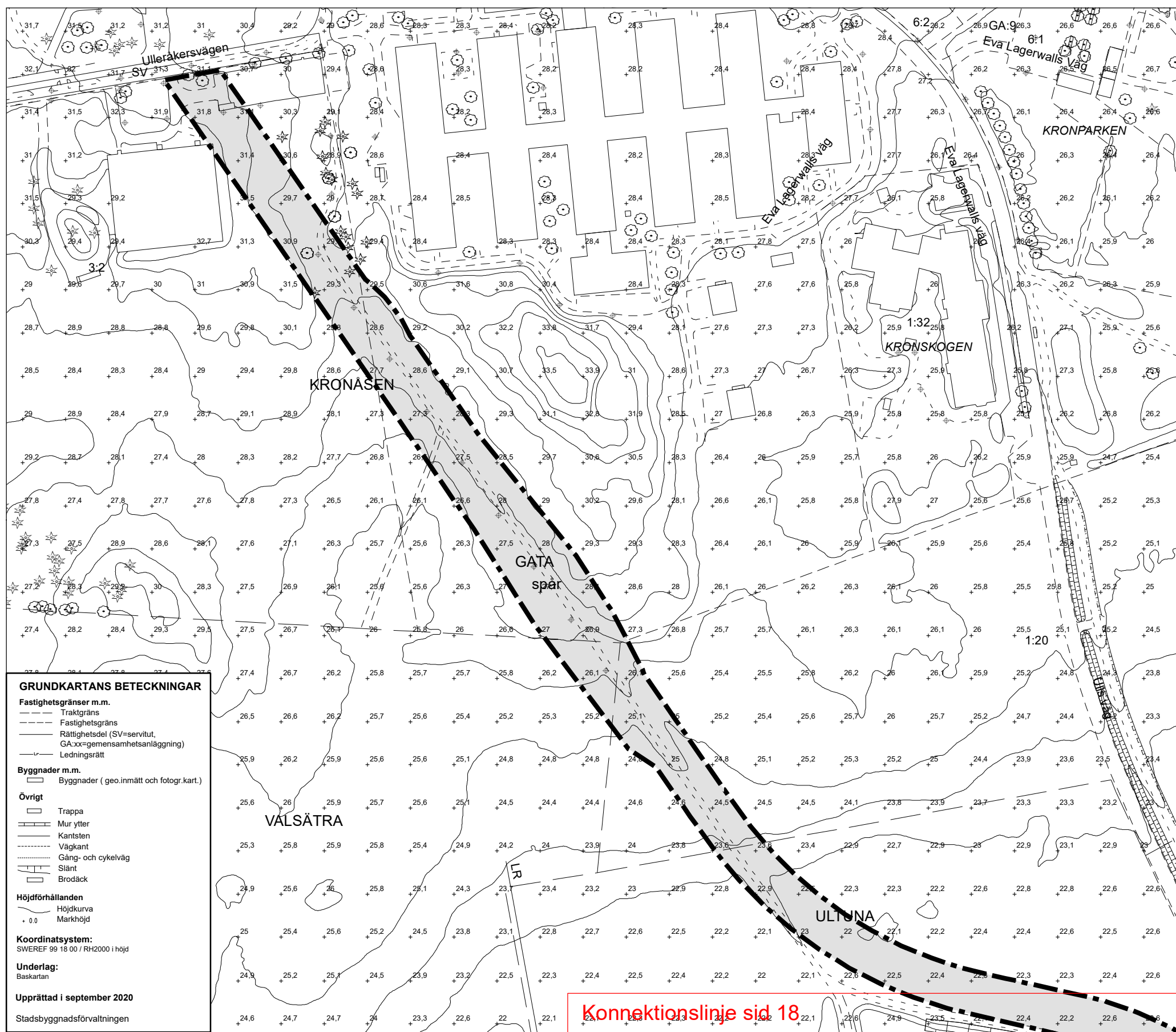
**Uppsala kommun** Samråd

Detaljplan för Kapacitetsstark kollektivtrafik

Upprättad: 2021-04-06

diarienummer: PBN 2019-002806





**GRUNDKARTANS BETECKNINGAR**

**Fastighetsgränser m.m.**

- Traktgräns
- Fastighetsgräns
- Rättighetsdel (SV=servitut, GA:xx=gemensamhetsanläggning)
- Ledningsrätt

**Byggnader m.m.**

- Byggnader (geo.inmätt och fotogr.kart.)

**Övrigt**

- Trappa
- Mur ytter
- Kantsten
- Väggkant
- Gång- och cykelväg
- Slänt
- Brodäck

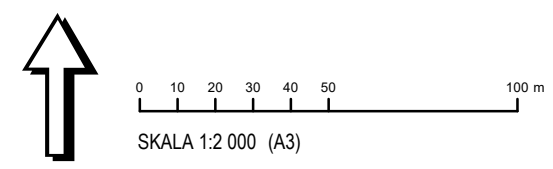
**Höjdförhållanden**

- Höjdkurva
- Markhöjd

**Koordinatsystem:**  
SWEREF 99 18 00 / RH2000 i höjd

**Underlag:**  
Baskartan

**Upprättad i september 2020**  
Stadsbyggnadsförvaltningen



Konnektionslinje sid 18

**PLANBESTÄMMELSER**

Följande gäller inom områden med nedanstående beteckningar. Endast angiven användning och utformning är tillåten. Där beteckning saknas gäller bestämmelsen inom hela planområdet.

**GRÄNSBETECKNINGAR**

- Planområdesgräns
- Användningsgräns
- Egenskapsgräns
- Administrativ gräns

**ANVÄNDNING AV MARK OCH VATTEN**

**Allmänna platser med kommunalt huvudmannskap**

- GATA** Gata, PBL 4 kap. 5 § 1 st 2 p.
- PARK** Park, PBL 4 kap. 5 § 1 st 2 p.
- TORG** Torg, PBL 4 kap. 5 § 1 st 2 p.

**Kvartersmark**

- B** Bostäder, PBL 4 kap. 5 § 1 st 3 p.
- D** Vård, PBL 4 kap. 5 § 1 st 3 p.
- E** Tekniska anläggningar, PBL 4 kap. 5 § 1 st 3 p.
- E1** Dagvattendamm, PBL 4 kap. 5 § 1 st 3 p.
- T1** Kollektivtrafik. Anläggningar för spårtrafik får anordnas, PBL 4 kap. 5 § 1 st 3 p.
- L1** Odling och djurhållning, PBL 4 kap. 5 § 1 st 3 p.

**Vattenområden**

- W1** Öppet vattenområde där bro för gång- och cykeltrafik, spårvägstrafik, busstrafik och utryckningsfordon får uppföras, PBL 4 kap. 5 § 1 st 3 p.

**EGENSKAPSBESTÄMMELSER ALLMÄN PLATS**

**Utformning**

- spår** Kollektivtrafik. Anläggningar för spårtrafik får anordnas, PBL 4 kap. 5 § 1 st 2 p.
- tunnel** Gång- och cykeltunnel, PBL 4 kap. 5 § 1 st 2 p.
- go-passage** Gång- och cykelpassage, PBL 4 kap. 5 § 1 st 2 p.
- slänt** Vegetationsbeklädd slänt, PBL 4 kap. 5 § 1 st 2 p.
- dagvattendamm** Dagvattendamm, PBL 4 kap. 5 § 1 st 2 p.
- bro** Bro, PBL 4 kap. 5 § 1 st 2 p.
- V1** Lägsta fri höjd är 4,7 meter, PBL 4 kap. 5 § 1 st 2 p.
- V2** Lägsta fri höjd är 3,5 meter, PBL 4 kap. 5 § 1 st 2 p.

**EGENSKAPSBESTÄMMELSER FÖR KVARTERSMARK**

**Omfattning**

- 0,0** Högsta nockhöjd är angivet värde i meter, PBL 4 kap. 11 § 1 st 1 p.

**Placering**

- Marken får inte förses med byggnad, PBL 4 kap. 16 § 1 st 1 p.

**Mark**

- n1** Vegetationsbeklädd slänt, PBL 4 kap. 10 §

**ADMINISTRATIVA BESTÄMMELSER**

**Genomförandetid**

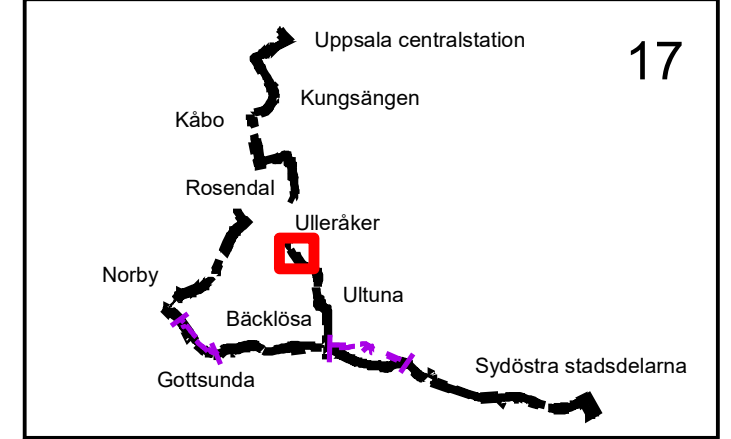
Genomförandetiden är 5 år från den dag planen vinner laga kraft, PBL 4 kap. 21 §

**Strandskydd**

- a1** Strandskyddet är upphävt. Allmän plats, PBL 4 kap. 17 §
- a2** Strandskyddet är upphävt. Kvartersmark, PBL 4 kap. 17 §
- a3** Strandskyddet är upphävt. Vattenområde, PBL 4 kap. 17 §

**ILLUSTRATIONER**

- Alternativ sträcka
- Konnektionslinje



**UPPLYSNINGAR**

Tomtindelningar för kvarteret Munken, fastställd 1982 (Akt 0380-30/FJ30), kvarteret Grytet, fastställd 1974 (Akt 0380-18/NO87), del av kvarteret Haglet, fastställd 1983 (Akt 0380-22/NO100), kvarteret Bandstolen, fastställd 1968 (Akt 0380-1/VA33), kvarteret Valsåtraplan, fastställd 1970 (Akt 0380-1/VA57) del av kvarteret Plogristen, fastställd 1969 (Akt 0380-6/VA7) upphör att gälla inom planområdet.

**Uppsala kommun** Samråd

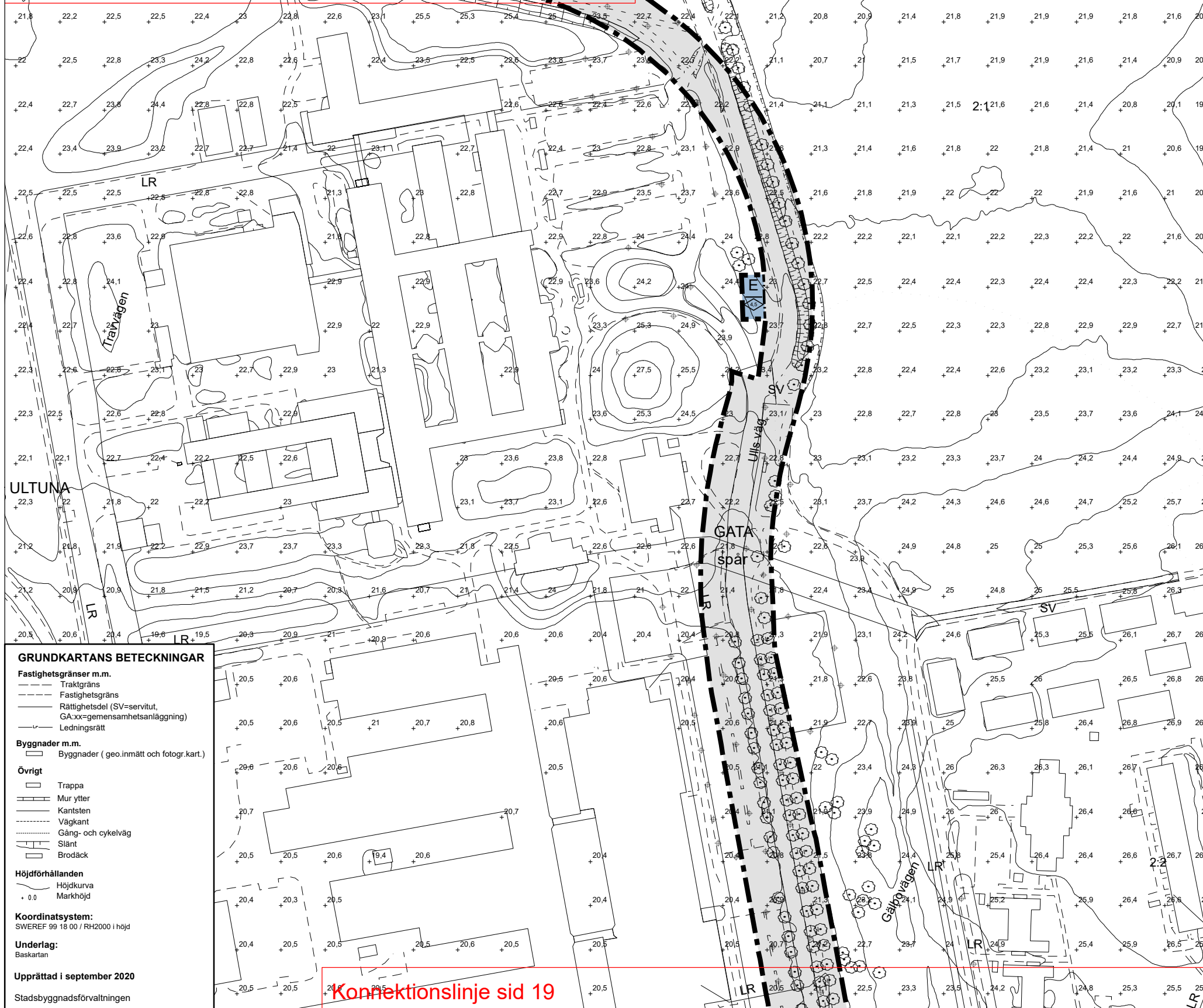
Detaljplan för Kapacitetsstark kollektivtrafik

Upprättad: 2021-04-06

diarienummer: PBN 2019-002806



## Konnektionslinje sid 17



**GRUNDKARTANS BETECKNINGAR**

**Fastighetsgränser m.m.**

- Traktgräns
- Fastighetsgräns
- Rättighetsdel (SV=servitut, GA:xx=gemensamhetsanläggning)
- Ledningsrätt

**Byggnader m.m.**

- Byggnader (geo.inmätt och fotogr.kart.)

**Övrigt**

- Trappa
- Mur ytter
- Kantsten
- Väggkant
- Gång- och cykelväg
- Slänt
- Brodäck

**Höjdförhållanden**

- Höjdkurva
- Markhöjd

**Koordinatsystem:**  
SWEREF 99 18 00 / RH2000 i höjd

**Underlag:**  
Baskartan

**Upprättad i september 2020**  
Stadsbyggnadsförvaltningen

## Konnektionslinje sid 19

### PLANBESTÄMMELSER

Följande gäller inom områden med nedanstående beteckningar. Endast angiven användning och utformning är tillåten. Där beteckning saknas gäller bestämmelsen inom hela planområdet.

### GRÄNSBETECKNINGAR

- Planområdesgräns
- Användningsgräns
- Egenskapsgräns
- Administrativ gräns

### ANVÄNDNING AV MARK OCH VATTEN

#### Allmänna platser med kommunalt huvudmannskap

- GATA** Gata, PBL 4 kap. 5 § 1 st 2 p.
- PARK** Park, PBL 4 kap. 5 § 1 st 2 p.
- TORG** Torg, PBL 4 kap. 5 § 1 st 2 p.

#### Kvartersmark

- B** Bostäder, PBL 4 kap. 5 § 1 st 3 p.
- D** Vård, PBL 4 kap. 5 § 1 st 3 p.
- E** Tekniska anläggningar, PBL 4 kap. 5 § 1 st 3 p.
- E<sub>1</sub>** Dagvattendamm, PBL 4 kap. 5 § 1 st 3 p.
- T<sub>1</sub>** Kollektivtrafik. Anläggningar för spårtrafik får anordnas, PBL 4 kap. 5 § 1 st 3 p.
- L<sub>1</sub>** Odling och djurhållning, PBL 4 kap. 5 § 1 st 3 p.

#### Vattenområden

- W<sub>1</sub>** Öppet vattenområde där bro för gång- och cykeltrafik, spårtrafik, busstrafik och utryckningsfordon får uppföras, PBL 4 kap. 5 § 1 st 3 p.

### EGENSKAPSBESTÄMMELSER ALLMÄN PLATS

#### Utformning

- spår** Kollektivtrafik. Anläggningar för spårtrafik får anordnas, PBL 4 kap. 5 § 1 st 2 p.
- tunnel** Gång- och cykeltunnel, PBL 4 kap. 5 § 1 st 2 p.
- go-passage** Gång- och cykelpassage, PBL 4 kap. 5 § 1 st 2 p.
- slänt** Vegetationsbeklädd slänt, PBL 4 kap. 5 § 1 st 2 p.
- dagvattendamm** Dagvattendamm, PBL 4 kap. 5 § 1 st 2 p.
- bro** Bro, PBL 4 kap. 5 § 1 st 2 p.

- V<sub>1</sub>** Lägsta fri höjd är 4,7 meter, PBL 4 kap. 5 § 1 st 2 p.
- V<sub>2</sub>** Lägsta fri höjd är 3,5 meter, PBL 4 kap. 5 § 1 st 2 p.

### EGENSKAPSBESTÄMMELSER FÖR KVARTERSMARK

#### Omfattning

- 0.0** Högsta nockhöjd är angivet värde i meter, PBL 4 kap. 11 § 1 st 1 p.

#### Placering

- Marken får inte förses med byggnad, PBL 4 kap. 16 § 1 st 1 p.

#### Mark

- n<sub>1</sub>** Vegetationsbeklädd slänt, PBL 4 kap. 10 §

### ADMINISTRATIVA BESTÄMMELSER

#### Genomförandetid

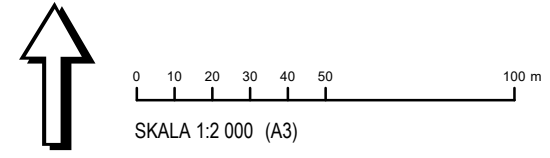
Genomförandetiden är 5 år från den dag planen vinner laga kraft, PBL 4 kap. 21 §

#### Strandskydd

- a<sub>1</sub>** Strandskyddet är upphävt. Allmän plats, PBL 4 kap. 17 §
- a<sub>2</sub>** Strandskyddet är upphävt. Kvartersmark, PBL 4 kap. 17 §
- a<sub>3</sub>** Strandskyddet är upphävt. Vattenområde, PBL 4 kap. 17 §

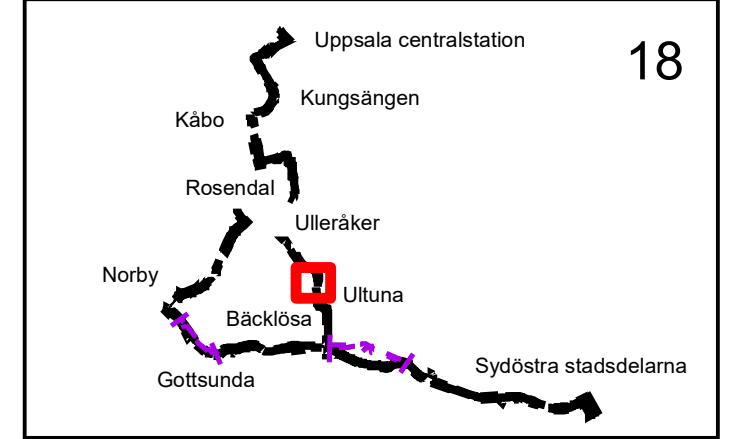
### ILLUSTRATIONER

- Alternativ sträcka
- Konnektionslinje



### UPPLYSNINGAR

Tomtindelningar för kvarteret Munken, fastställd 1982 (Akt 0380-30/FJ30), kvarteret Grytet, fastställd 1974 (Akt 0380-18/NO87), del av kvarteret Haglet, fastställd 1983 (Akt 0380-22/NO100), kvarteret Bandstolen, fastställd 1968 (Akt 0380-1/VA33), kvarteret Valsätråplan, fastställd 1970 (Akt 0380-1/VA57) del av kvarteret Plogristen, fastställd 1969 (Akt 0380-6/VA7) upphör att gälla inom planområdet.



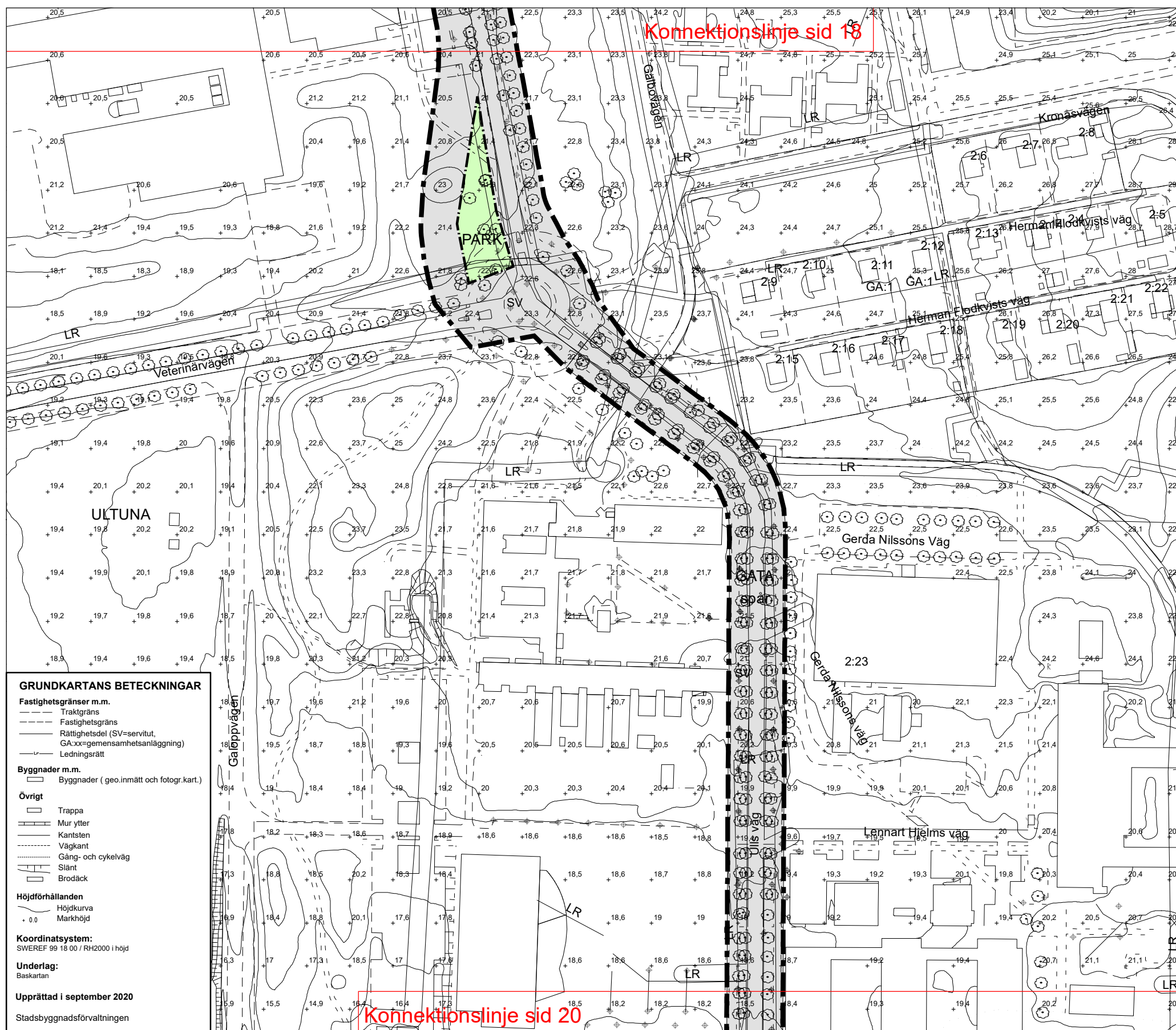
**Uppsala kommun** Samråd

Detaljplan för Kapacitetsstark kollektivtrafik

Upprättad: 2021-04-06

diarienummer: PBN 2019-002806





**GRUNDKARTANS BETECKNINGAR**

**Fastighetsgränser m.m.**

- Traktgräns
- Fastighetsgräns
- Rättighetsdel (SV=servitut, GA:xx=gemensamhetsanläggning)
- Ledningsrätt

**Byggnader m.m.**

- Byggnader (geo.inmätt och fotogr.kart.)

**Övrigt**

- Trappa
- Mur ytter
- Kantsten
- Väggkant
- Gång- och cykelväg
- Slänt
- Brodäck

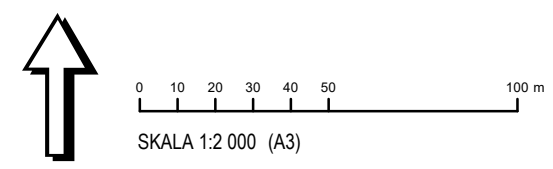
**Höjdförhållanden**

- Höjdkurva
- Markhöjd

**Koordinatsystem:**  
SWEREF 99 18 00 / RH2000 i höjd

**Underlag:**  
Baskartan

**Upprättad i september 2020**  
Stadsbyggnadsförvaltningen



**PLANBESTÄMMELSER**

Följande gäller inom områden med nedanstående beteckningar. Endast angiven användning och utformning är tillåten. Där beteckning saknas gäller bestämmelsen inom hela planområdet.

**GRÄNSBETECKNINGAR**

- Planområdesgräns
- Användningsgräns
- Egenskapsgräns
- Administrativ gräns

**ANVÄNDNING AV MARK OCH VATTEN**

**Allmänna platser med kommunalt huvudmannskap**

- GATA** Gata, PBL 4 kap. 5 § 1 st 2 p.
- PARK** Park, PBL 4 kap. 5 § 1 st 2 p.
- TORG** Torg, PBL 4 kap. 5 § 1 st 2 p.

**Kvartersmark**

- B** Bostäder, PBL 4 kap. 5 § 1 st 3 p.
- D** Vård, PBL 4 kap. 5 § 1 st 3 p.
- E** Tekniska anläggningar, PBL 4 kap. 5 § 1 st 3 p.
- E<sub>1</sub>** Dagvattendamm, PBL 4 kap. 5 § 1 st 3 p.
- T<sub>1</sub>** Kollektivtrafik. Anläggningar för spårtrafik får anordnas, PBL 4 kap. 5 § 1 st 3 p.
- L<sub>1</sub>** Odling och djurhållning, PBL 4 kap. 5 § 1 st 3 p.

**Vattenområden**

- W<sub>1</sub>** Öppet vattenområde där bro för gång- och cykeltrafik, spårvägstrafik, busstrafik och utryckningsfordon får uppföras, PBL 4 kap. 5 § 1 st 3 p.

**EGENSKAPSBESTÄMMELSER ALLMÄN PLATS**

**Utformning**

- spår** Kollektivtrafik. Anläggningar för spårtrafik får anordnas, PBL 4 kap. 5 § 1 st 2 p.
- tunnel** Gång- och cykeltunnel, PBL 4 kap. 5 § 1 st 2 p.
- go-passage** Gång- och cykelpassage, PBL 4 kap. 5 § 1 st 2 p.
- slänt** Vegetationsbeklädd slänt, PBL 4 kap. 5 § 1 st 2 p.
- dagvattendamm** Dagvattendamm, PBL 4 kap. 5 § 1 st 2 p.
- bro** Bro, PBL 4 kap. 5 § 1 st 2 p.
- V<sub>1</sub>** Lägsta fri höjd är 4,7 meter, PBL 4 kap. 5 § 1 st 2 p.
- V<sub>2</sub>** Lägsta fri höjd är 3,5 meter, PBL 4 kap. 5 § 1 st 2 p.

**EGENSKAPSBESTÄMMELSER FÖR KVARTERSMARK**

**Omfattning**

- 0,0** Högsta nockhöjd är angivet värde i meter, PBL 4 kap. 11 § 1 st 1 p.

**Placering**

- 0,0** Marken får inte förses med byggnad, PBL 4 kap. 16 § 1 st 1 p.

**Mark**

- n<sub>1</sub>** Vegetationsbeklädd slänt, PBL 4 kap. 10 §

**ADMINISTRATIVA BESTÄMMELSER**

**Genomförandetid**

Genomförandetiden är 5 år från den dag planen vinner laga kraft, PBL 4 kap. 21 §

**Strandskydd**

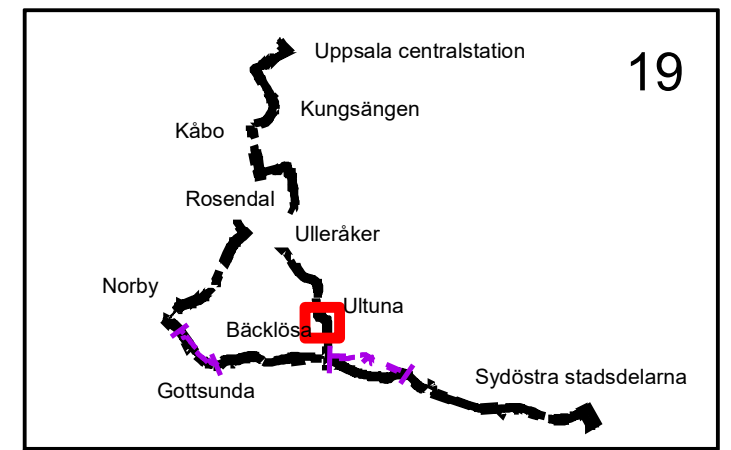
- a<sub>1</sub>** Strandskyddet är upphävt. Allmän plats, PBL 4 kap. 17 §
- a<sub>2</sub>** Strandskyddet är upphävt. Kvartersmark, PBL 4 kap. 17 §
- a<sub>3</sub>** Strandskyddet är upphävt. Vattenområde, PBL 4 kap. 17 §

**ILLUSTRATIONER**

- Alternativ sträcka
- Konnektionslinje

**UPPLYSNINGAR**

Tomtindelningar för kvarteret Munken, fastställd 1982 (Akt 0380-30/FJ30), kvarteret Grytet, fastställd 1974 (Akt 0380-18/NO87), del av kvarteret Haglet, fastställd 1983 (Akt 0380-22/NO100), kvarteret Bandstolen, fastställd 1968 (Akt 0380-1/VA33), kvarteret Valsåtråplan, fastställd 1970 (Akt 0380-1/VA57) del av kvarteret Plogristen, fastställd 1969 (Akt 0380-6/VA7) upphör att gälla inom planområdet.



**Uppsala kommun** Samråd

Detaljplan för Kapacitetsstark kollektivtrafik

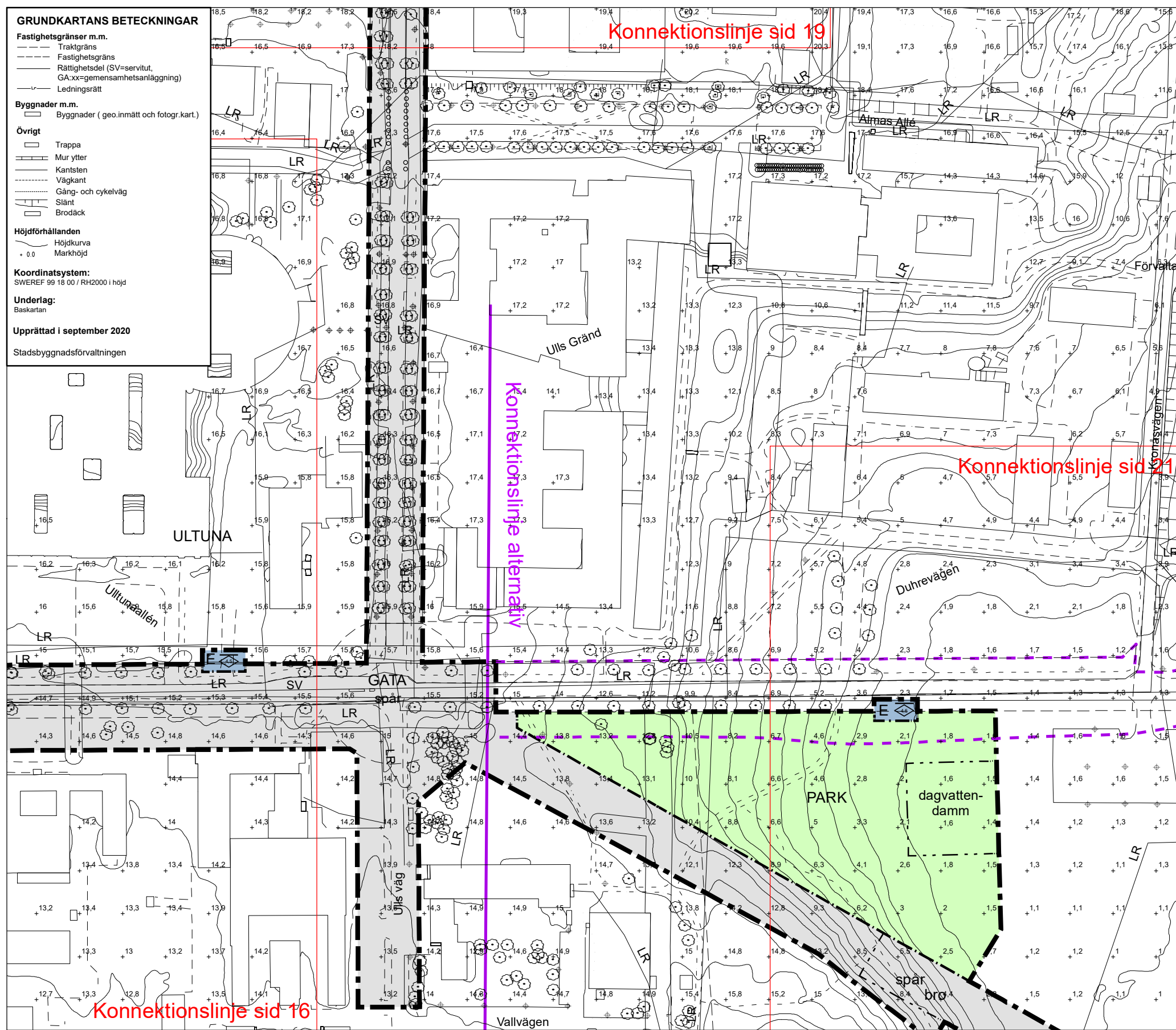
Upprättad: 2021-04-06

diarienummer: PBN 2019-002806



### GRUNDKARTANS BETECKNINGAR

- Fastighetsgränser m.m.**
- Traktgräns
  - Fastighetsgräns
  - Rättighetsdel (SV=servitut, GA=xx-gemensamhetsanläggning)
  - Ledningsrätt
- Byggnader m.m.**
- Byggnader (geo.inmätt och fotogr.kart)
- Övrigt**
- Trappa
  - Mur ytter
  - Kantsten
  - Väggkant
  - Gång- och cykelväg
  - Slänt
  - Brodäck
- Höjdförhållanden**
- Höjdkurva
  - Markhöjd
- Koordinatsystem:**  
SWEREF 99 18 00 / RH2000 i höjd
- Underlag:**  
Baskartan
- Upprättad i september 2020**  
Stadsbyggnadsförvaltningen



### PLANBESTÄMMELSER

Följande gäller inom områden med nedanstående beteckningar. Endast angiven användning och utformning är tillåten. Där beteckning saknas gäller bestämmelsen inom hela planområdet.

### GRÄNSBETECKNINGAR

- Planområdesgräns
- Användningsgräns
- Egenskapsgräns
- Administrativ gräns

### ANVÄNDNING AV MARK OCH VATTEN

Allmänna platser med kommunalt huvudmannaskap

- GATA** Gata, PBL 4 kap. 5 § 1 st 2 p.
- PARK** Park, PBL 4 kap. 5 § 1 st 2 p.
- TORG** Torg, PBL 4 kap. 5 § 1 st 2 p.

### Kvartersmark

- B** Bostäder, PBL 4 kap. 5 § 1 st 3 p.
- D** Vård, PBL 4 kap. 5 § 1 st 3 p.
- E** Tekniska anläggningar, PBL 4 kap. 5 § 1 st 3 p.
- E<sub>1</sub>** Dagvattendamm, PBL 4 kap. 5 § 1 st 3 p.
- T<sub>1</sub>** Kollektivtrafik. Anläggningar för spårtrafik får anordnas, PBL 4 kap. 5 § 1 st 3 p.
- L<sub>1</sub>** Odling och djurhållning, PBL 4 kap. 5 § 1 st 3 p.

### Vattenområden

- W<sub>1</sub>** Öppet vattenområde där bro för gång- och cykeltrafik, spårvägstrafik, busstrafik och utryckningsfordon får uppföras, PBL 4 kap. 5 § 1 st 3 p.

### EGENSKAPSBESTÄMMELSER ALLMÄN PLATS

#### Utformning

- spår** Kollektivtrafik. Anläggningar för spårtrafik får anordnas, PBL 4 kap. 5 § 1 st 2 p.
- tunnel** Gång- och cykeltunnel, PBL 4 kap. 5 § 1 st 2 p.
- gc-passage** Gång- och cykelpassage, PBL 4 kap. 5 § 1 st 2 p.
- slänt** Vegetationsbeklädd slänt, PBL 4 kap. 5 § 1 st 2 p.
- dagvattendamm** Dagvattendamm, PBL 4 kap. 5 § 1 st 2 p.
- bro** Bro, PBL 4 kap. 5 § 1 st 2 p.

- V<sub>1</sub>** Lägsta fri höjd är 4,7 meter, PBL 4 kap. 5 § 1 st 2 p.
- V<sub>2</sub>** Lägsta fri höjd är 3,5 meter, PBL 4 kap. 5 § 1 st 2 p.

### EGENSKAPSBESTÄMMELSER FÖR KVARTERSMARK

#### Omfattning

- 0,0** Högsta nockhöjd är angivet värde i meter, PBL 4 kap. 11 § 1 st 1 p.

#### Placering

- Marken får inte förses med byggnad, PBL 4 kap. 16 § 1 st 1 p.

#### Mark

- n<sub>1</sub>** Vegetationsbeklädd slänt, PBL 4 kap. 10 §

### ADMINISTRATIVA BESTÄMMELSER

#### Genomförandetid

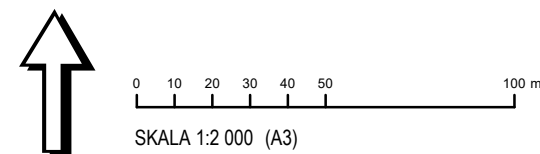
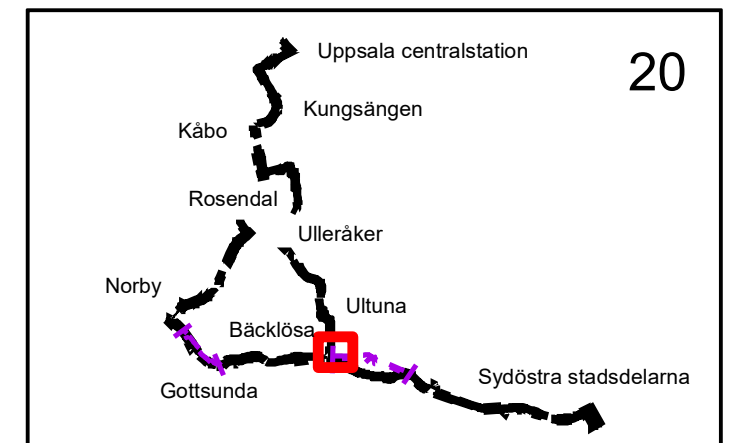
Genomförandetiden är 5 år från den dag planen vinner laga kraft, PBL 4 kap. 21 §

#### Strandskydd

- a<sub>1</sub>** Strandskyddet är upphävt. Allmän plats, PBL 4 kap. 17 §
- a<sub>2</sub>** Strandskyddet är upphävt. Kvartersmark, PBL 4 kap. 17 §
- a<sub>3</sub>** Strandskyddet är upphävt. Vattenområde, PBL 4 kap. 17 §

### ILLUSTRATIONER

- Alternativ sträcka
- Konnektionslinje



### UPPLYSNINGAR

Tomtindelningar för kvarteret Munken, fastställd 1982 (Akt 0380-30/FJ30), kvarteret Grytet, fastställd 1974 (Akt 0380-18/NO87), del av kvarteret Haglet, fastställd 1983 (Akt 0380-22/NO100), kvarteret Bandstolen, fastställd 1968 (Akt 0380-1/VA33), kvarteret Valsättraplan, fastställd 1970 (Akt 0380-1/VA57) del av kvarteret Plogristen, fastställd 1969 (Akt 0380-6/VA7) upphör att gälla inom planområdet.



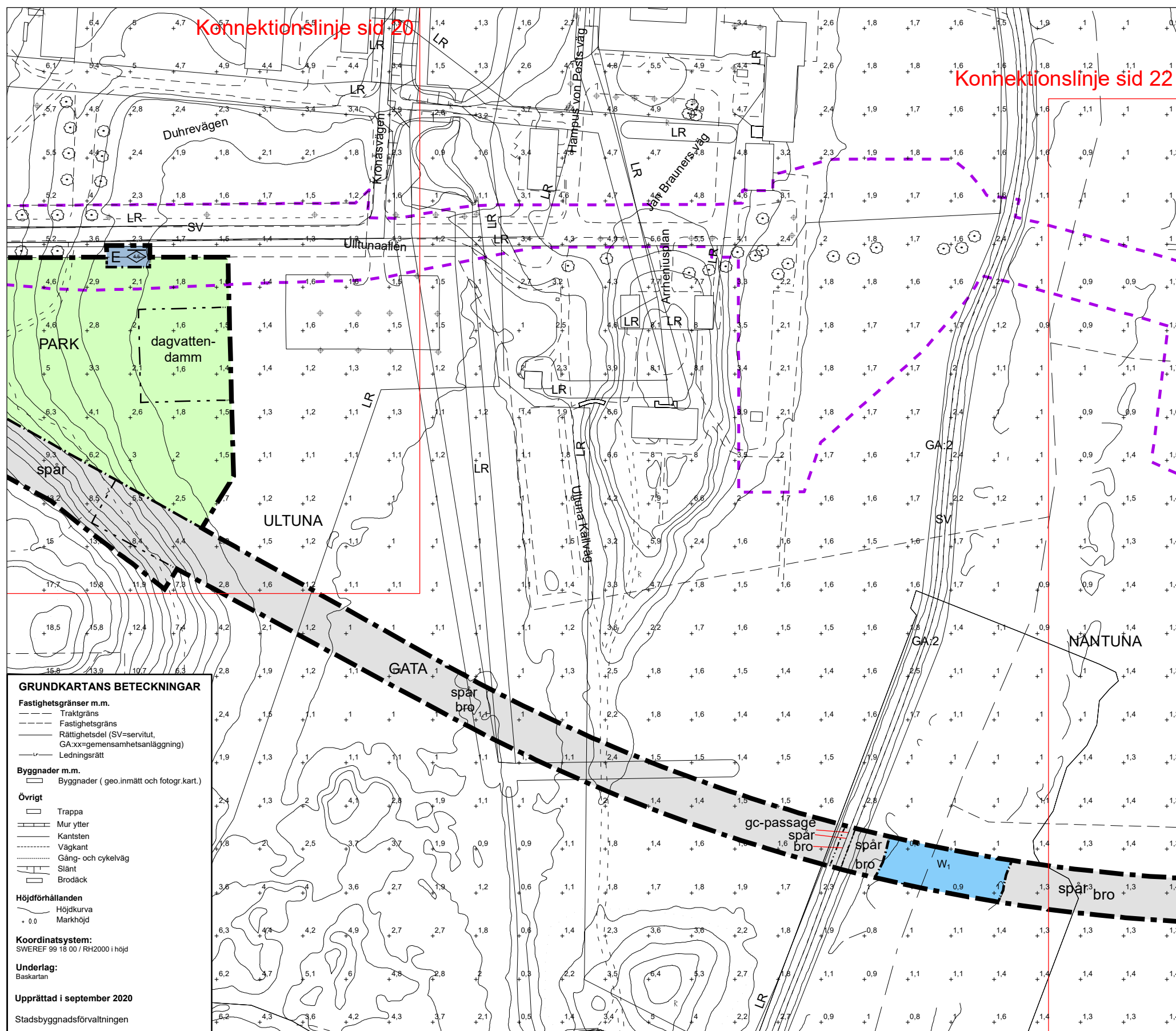
Samråd

Detaljplan för Kapacitetsstark kollektivtrafik

Upprättad: 2021-04-06

diarienum: PBN 2019-002806





**GRUNDKARTANS BETECKNINGAR**

**Fastighetsgränser m.m.**

- Traktgräns
- Fastighetsgräns
- Rättsgränslinje (SV=servitut, GA:xx=gemensamhetsanläggning)
- Ledningsrätt

**Byggnader m.m.**

- Byggnader (geo.inmätt och fotogr.kart.)

**Övrigt**

- Trappa
- Mur ytter
- Kantsten
- Väggkant
- Gång- och cykelväg
- Slänt
- Brodäck

**Höjdförhållanden**

- Höjdkurva
- Markhöjd

**Koordinatsystem:**  
SWEREF 99 18 00 / RH2000 i höjd

**Underlag:**  
Baskartan

**Upprättad i september 2020**  
Stadsbyggnadsförvaltningen

**PLANBESTÄMMELSER**

Följande gäller inom områden med nedanstående beteckningar. Endast angiven användning och utformning är tillåten. Där beteckning saknas gäller bestämmelsen inom hela planområdet.

**GRÄNSBETECKNINGAR**

- Planområdesgräns
- Användningsgräns
- Egenskapsgräns
- Administrativ gräns

**ANVÄNDNING AV MARK OCH VATTEN**

**Allmänna platser med kommunalt huvudmannaskap**

- GATA** Gata, PBL 4 kap. 5 § 1 st 2 p.
- PARK** Park, PBL 4 kap. 5 § 1 st 2 p.
- TORG** Torg, PBL 4 kap. 5 § 1 st 2 p.

**Kvartersmark**

- B** Bostäder, PBL 4 kap. 5 § 1 st 3 p.
- D** Vård, PBL 4 kap. 5 § 1 st 3 p.
- E** Tekniska anläggningar, PBL 4 kap. 5 § 1 st 3 p.
- E1** Dagvattendamm, PBL 4 kap. 5 § 1 st 3 p.
- T1** Kollektivtrafik. Anläggningar för spårtrafik får anordnas, PBL 4 kap. 5 § 1 st 3 p.
- L1** Odling och djurhållning, PBL 4 kap. 5 § 1 st 3 p.

**Vattenområden**

- W1** Öppet vattenområde där bro för gång- och cykeltrafik, spårvägstrafik, busstrafik och utryckningsfordon får uppföras, PBL 4 kap. 5 § 1 st 3 p.

**EGENSKAPSBESTÄMMELSER ALLMÄN PLATS**

**Utformning**

- spår** Kollektivtrafik. Anläggningar för spårtrafik får anordnas, PBL 4 kap. 5 § 1 st 2 p.
  - tunnel** Gång- och cykeltunnel, PBL 4 kap. 5 § 1 st 2 p.
  - gc-passage** Gång- och cykelpassage, PBL 4 kap. 5 § 1 st 2 p.
  - slänt** Vegetationsbeklädd slänt, PBL 4 kap. 5 § 1 st 2 p.
  - dagvattendamm** Dagvattendamm, PBL 4 kap. 5 § 1 st 2 p.
  - bro** Bro, PBL 4 kap. 5 § 1 st 2 p.
- V<sub>1</sub> Lägsta fri höjd är 4,7 meter, PBL 4 kap. 5 § 1 st 2 p.  
V<sub>2</sub> Lägsta fri höjd är 3,5 meter, PBL 4 kap. 5 § 1 st 2 p.

**EGENSKAPSBESTÄMMELSER FÖR KVARTERSMARK**

**Omfattning**

- 0.0** Högsta nockhöjd är angivet värde i meter, PBL 4 kap. 11 § 1 st 1 p.

**Placering**

- 0.0** Marken får inte förses med byggnad, PBL 4 kap. 16 § 1 st 1 p.

**Mark**

- n1** Vegetationsbeklädd slänt, PBL 4 kap. 10 §

**ADMINISTRATIVA BESTÄMMELSER**

**Genomförandetid**

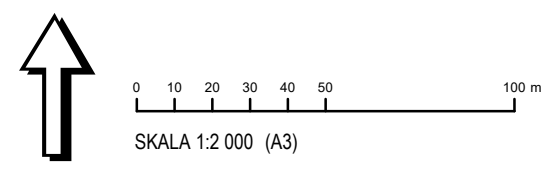
Genomförandetiden är 5 år från den dag planen vinner laga kraft, PBL 4 kap. 21 §

**Strandskydd**

- a1** Strandskyddet är upphävt. Allmän plats, PBL 4 kap. 17 §
- a2** Strandskyddet är upphävt. Kvartersmark, PBL 4 kap. 17 §
- a3** Strandskyddet är upphävt. Vattenområde, PBL 4 kap. 17 §

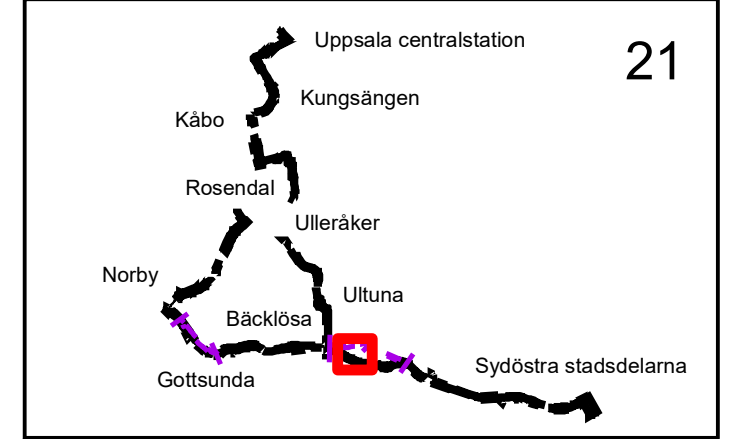
**ILLUSTRATIONER**

- Alternativ sträcka
- Konnektionslinje



**UPPLYSNINGAR**

Tomtindelningar för kvarteret Munken, fastställd 1982 (Akt 0380-30/FJ30), kvarteret Grytet, fastställd 1974 (Akt 0380-18/NO87), del av kvarteret Haglet, fastställd 1983 (Akt 0380-22/NO100), kvarteret Bandstolen, fastställd 1968 (Akt 0380-1/VA33), kvarteret Valsätråplan, fastställd 1970 (Akt 0380-1/VA57) del av kvarteret Plogristen, fastställd 1969 (Akt 0380-6/VA7) upphör att gälla inom planområdet.



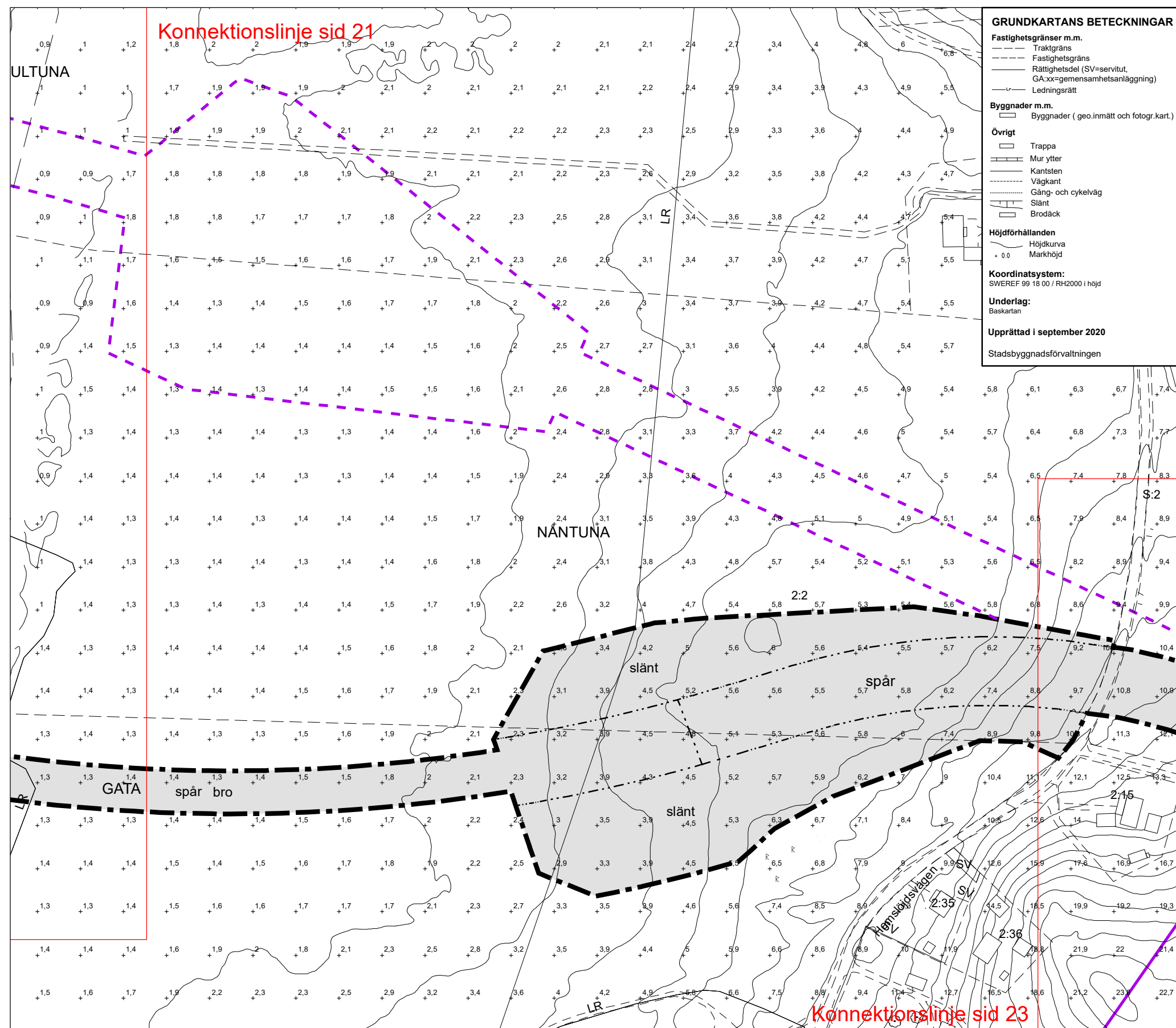
**Uppsala kommun** Samråd

Detaljplan för Kapacitetsstark kollektivtrafik

Upprättad: 2021-04-06

diarienum: PBN 2019-002806





**GRUNDKARTANS BETECKNINGAR**

**Fastighetsgränser m.m.**  
 - - - - - Traktgräns  
 - - - - - Fastighetsgräns  
 - - - - - Rättsgräns (SV=servitut, GA:xx-gemensamhetsanläggning)  
 - - - - - Ledningsrätt

**Byggnader m.m.**  
 □ Byggnader ( geo.inmätt och fotogr.kart.)

**Övrigt**  
 □ Trappa  
 □ Mur ytter  
 □ Kantsten  
 □ Vägkant  
 □ Gång- och cykelväg  
 □ Slänt  
 □ Brodäck

**Höjdförhållanden**  
 ○ Höjdkurva  
 ○ Markhöjd

**Koordinatsystem:**  
 SWEREF 99 18 00 / RH2000 i höjd

**Underlag:**  
 Beskartan

**Upprättad i september 2020**  
 Stadsbyggnadsförvaltningen

**PLANBESTÄMMELSER**  
 Följande gäller inom områden med nedanstående beteckningar. Endast angiven användning och utformning är tillåten. Där beteckning saknas gäller beteckningen inom hela planområdet.

**GRÄNSBETECKNINGAR**  
 ■ Planområdesgräns  
 - - - - - Användningsgräns  
 - - - - - Egenskapsgräns  
 - - - - - Administrativ gräns

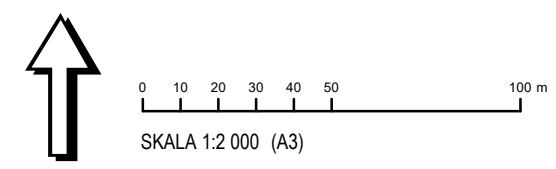
**ANVÄNDNING AV MARK OCH VATTEN**  
**Allmänna platser med kommunalt huvudmannaskap**  
 GATA Gata, PBL 4 kap. 5 § 1 st 2 p.  
 PARK Park, PBL 4 kap. 5 § 1 st 2 p.  
 TORG Torg, PBL 4 kap. 5 § 1 st 2 p.  
**Kvartersmark**  
 B Bostäder, PBL 4 kap. 5 § 1 st 3 p.  
 D Vård, PBL 4 kap. 5 § 1 st 3 p.  
 E Tekniska anläggningar, PBL 4 kap. 5 § 1 st 3 p.  
 E<sub>1</sub> Dagvattendamm, PBL 4 kap. 5 § 1 st 3 p.  
 T<sub>1</sub> Kollektivtrafik. Anläggningar för spårtrafik får anordnas, PBL 4 kap. 5 § 1 st 3 p.  
 L<sub>1</sub> Odling och djurhållning, PBL 4 kap. 5 § 1 st 3 p.  
**Vattenområden**  
 W<sub>1</sub> Öppet vattenområde där bro för gång- och cykeltrafik, spårvägstrafik, busstrafik och utryckningsfordon får uppföras, PBL 4 kap. 5 § 1 st 3 p.

**EGENSKAPSBESTÄMMELSER ALLMÄN PLATS**  
**Utformning**  
 spår Kollektivtrafik. Anläggningar för spårtrafik får anordnas, PBL 4 kap. 5 § 1 st 2 p.  
 tunnel Gång- och cykeltunnel, PBL 4 kap. 5 § 1 st 2 p.  
 go-passage Gång- och cykelpassage, PBL 4 kap. 5 § 1 st 2 p.  
 slänt Vegetationsbeksidd slänt, PBL 4 kap. 5 § 1 st 2 p.  
 dagvattendamm Dagvattendamm, PBL 4 kap. 5 § 1 st 2 p.  
 bro Bro, PBL 4 kap. 5 § 1 st 2 p.  
 V<sub>1</sub> Lägsta fri höjd är 4,7 meter, PBL 4 kap. 5 § 1 st 2 p.  
 V<sub>2</sub> Lägsta fri höjd är 3,5 meter, PBL 4 kap. 5 § 1 st 2 p.

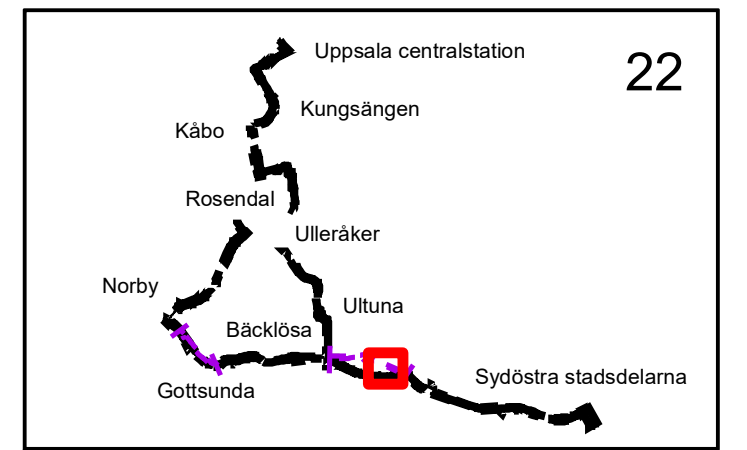
**EGENSKAPSBESTÄMMELSER FÖR KVARTERSMARK**  
**Omfattning**  
 0,0 Högsta nockhöjd är angivet värde i meter, PBL 4 kap. 11 § 1 st 1 p.  
**Placering**  
 □ Marken får inte förses med byggnad, PBL 4 kap. 16 § 1 st 1 p.  
**Mark**  
 n<sub>1</sub> Vegetationsbeksidd slänt, PBL 4 kap. 10 §

**ADMINISTRATIVA BESTÄMMELSER**  
**Genomförandetid**  
 Genomförandetiden är 5 år från den dag planen vinner laga kraft, PBL 4 kap. 21 §  
**Strandskydd**  
 a<sub>1</sub> Strandskyddet är upphävt. Allmän plats, PBL 4 kap. 17 §  
 a<sub>2</sub> Strandskyddet är upphävt. Kvartersmark, PBL 4 kap. 17 §  
 a<sub>3</sub> Strandskyddet är upphävt. Vattenområde, PBL 4 kap. 17 §

**ILLUSTRATIONER**  
 - - - - - Alternativ sträcka  
 - - - - - Konnektionslinje



**UPPLYSNINGAR**  
 Tomtindelningar för kvarteret Munken, fastställd 1982 (Akt 0380-30/FJ30), kvarteret Grytet, fastställd 1974 (Akt 0380-18/NO87), del av kvarteret Haglet, fastställd 1983 (Akt 0380-22/NO100), kvarteret Bandstolen, fastställd 1968 (Akt 0380-1/VA33), kvarteret Valsåtråplan, fastställd 1970 (Akt 0380-1/VA57) del av kvarteret Plogristen, fastställd 1969 (Akt 0380-6/VA7) upphör att gälla inom planområdet.



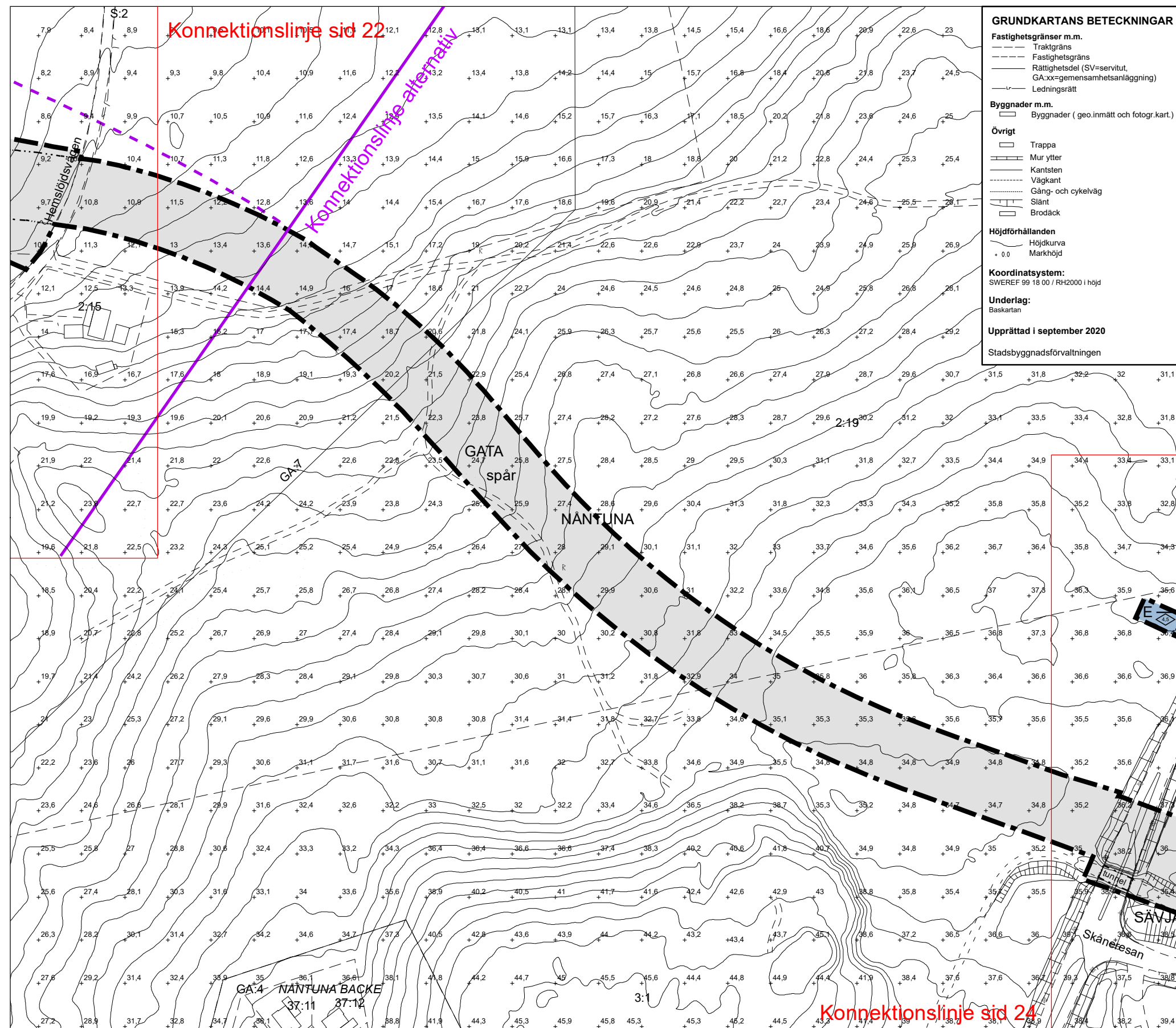
**Uppsala kommun** Samråd

Detaljplan för Kapacitetsstark kollektivtrafik

Upprättad: 2021-04-06

diarienum: PBN 2019-002806





**GRUNDKARTANS BETECKNINGAR**

**Fastighetsgränser m.m.**  
 - - - - - Traktgräns  
 - - - - - Fastighetsgräns  
 - - - - - Rättsgräns (SV=servitut, GA.xx=gemensamhetsanläggning)  
 - - - - - Ledningsrätt

**Byggnader m.m.**  
 □ Byggnader ( geo.inmätt och fotogr.kart.)

**Övrigt**  
 □ Trappa  
 □ Mur ytter  
 □ Kantsten  
 □ Vägkant  
 □ Gång- och cykelväg  
 □ Slätt  
 □ Brodäck

**Höjdförhållanden**  
 ○ Höjdkurva  
 ○ Markhöjd

**Koordinatsystem:**  
 SWEREF 99 18 00 / RH2000 i höjd

**Underlag:**  
 Baskartan

**Upprättad i september 2020**  
 Stadsbyggnadsförvaltningen

**PLANBESTÄMMELSER**  
 Följande gäller inom områden med nedanstående beteckningar. Endast angiven användning och utformning är tillåten. Där beteckning saknas gäller bestämmelsen inom hela planområdet.

**GRÄNSBETECKNINGAR**  
 - - - - - Planområdesgräns  
 - - - - - Användningsgräns  
 - - - - - Egenskapsgräns  
 - - - - - Administrativ gräns

**ANVÄNDNING AV MARK OCH VATTEN**  
**Allmänna platser med kommunalt huvudmannaskap**  
 GATA Gata, PBL 4 kap. 5 § 1 st 2 p.  
 PARK Park, PBL 4 kap. 5 § 1 st 2 p.  
 TORG Torg, PBL 4 kap. 5 § 1 st 2 p.

**Kvartersmark**  
 B Bostäder, PBL 4 kap. 5 § 1 st 3 p.  
 D Vård, PBL 4 kap. 5 § 1 st 3 p.  
 E Tekniska anläggningar, PBL 4 kap. 5 § 1 st 3 p.  
 E1 Dagvattendamm, PBL 4 kap. 5 § 1 st 3 p.  
 T1 Kollektivtrafik. Anläggningar för spårtrafik får anordnas, PBL 4 kap. 5 § 1 st 3 p.  
 L1 Odling och djurhållning, PBL 4 kap. 5 § 1 st 3 p.

**Vattenområden**  
 W1 Öppet vattenområde där bro för gång- och cykeltrafik, spårvägstrafik, busstrafik och utryckningsfordon får uppföras, PBL 4 kap. 5 § 1 st 3 p.

**EGENSKAPSBESTÄMMELSER ALLMÄN PLATS**  
**Utformning**  
 spår Kollektivtrafik. Anläggningar för spårtrafik får anordnas, PBL 4 kap. 5 § 1 st 2 p.  
 tunnel Gång- och cykeltunnel, PBL 4 kap. 5 § 1 st 2 p.  
 go-passage Gång- och cykelpassage, PBL 4 kap. 5 § 1 st 2 p.  
 slätt Vegetationsbeksidd slätt, PBL 4 kap. 5 § 1 st 2 p.  
 dagvattendamm Dagvattendamm, PBL 4 kap. 5 § 1 st 2 p.  
 bro Bro, PBL 4 kap. 5 § 1 st 2 p.

V1 Lägsta fri höjd är 4,7 meter, PBL 4 kap. 5 § 1 st 2 p.  
 V2 Lägsta fri höjd är 3,5 meter, PBL 4 kap. 5 § 1 st 2 p.

**EGENSKAPSBESTÄMMELSER FÖR KVARTERSMARK**  
**Omfattning**  
 0,0 Högsta nockhöjd är angivet värde i meter, PBL 4 kap. 11 § 1 st 1 p.

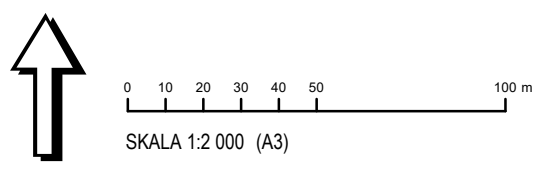
**Placering**  
 Mark får inte förses med byggnad, PBL 4 kap. 16 § 1 st 1 p.

**Mark**  
 n1 Vegetationsbeksidd slätt, PBL 4 kap. 10 §

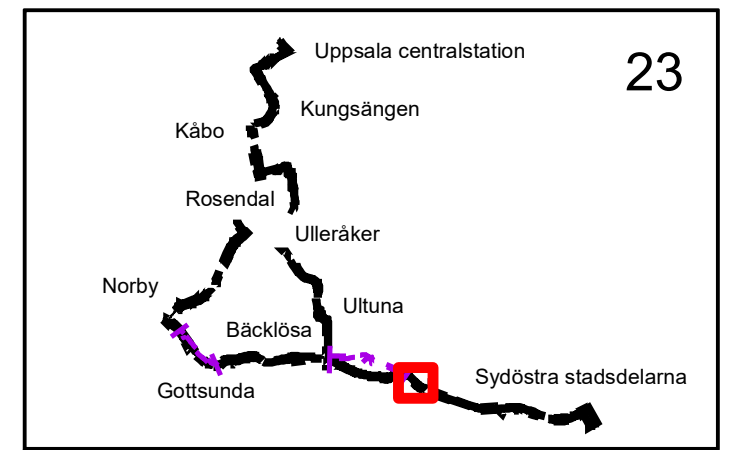
**ADMINISTRATIVA BESTÄMMELSER**  
**Genomförandetid**  
 Genomförandetiden är 5 år från den dag planen vinner laga kraft, PBL 4 kap. 21 §

**Strandskydd**  
 a1 Strandskyddet är upphävt. Allmän plats, PBL 4 kap. 17 §  
 a2 Strandskyddet är upphävt. Kvartersmark, PBL 4 kap. 17 §  
 a3 Strandskyddet är upphävt. Vattenområde, PBL 4 kap. 17 §

**ILLUSTRATIONER**  
 - - - - - Alternativ sträcka  
 - - - - - Konnektionslinje



**UPPLYSNINGAR**  
 Tomtindelningar för kvarteret Munken, fastställd 1982 (Akt 0380-30/FJ30), kvarteret Grytet, fastställd 1974 (Akt 0380-18/NO87), del av kvarteret Haglet, fastställd 1983 (Akt 0380-22/NO100), kvarteret Bandstolen, fastställd 1968 (Akt 0380-1/VA33), kvarteret Valsätröplan, fastställd 1970 (Akt 0380-1/VA57) del av kvarteret Plogristen, fastställd 1969 (Akt 0380-6/VA7) upphör att gälla inom planområdet.

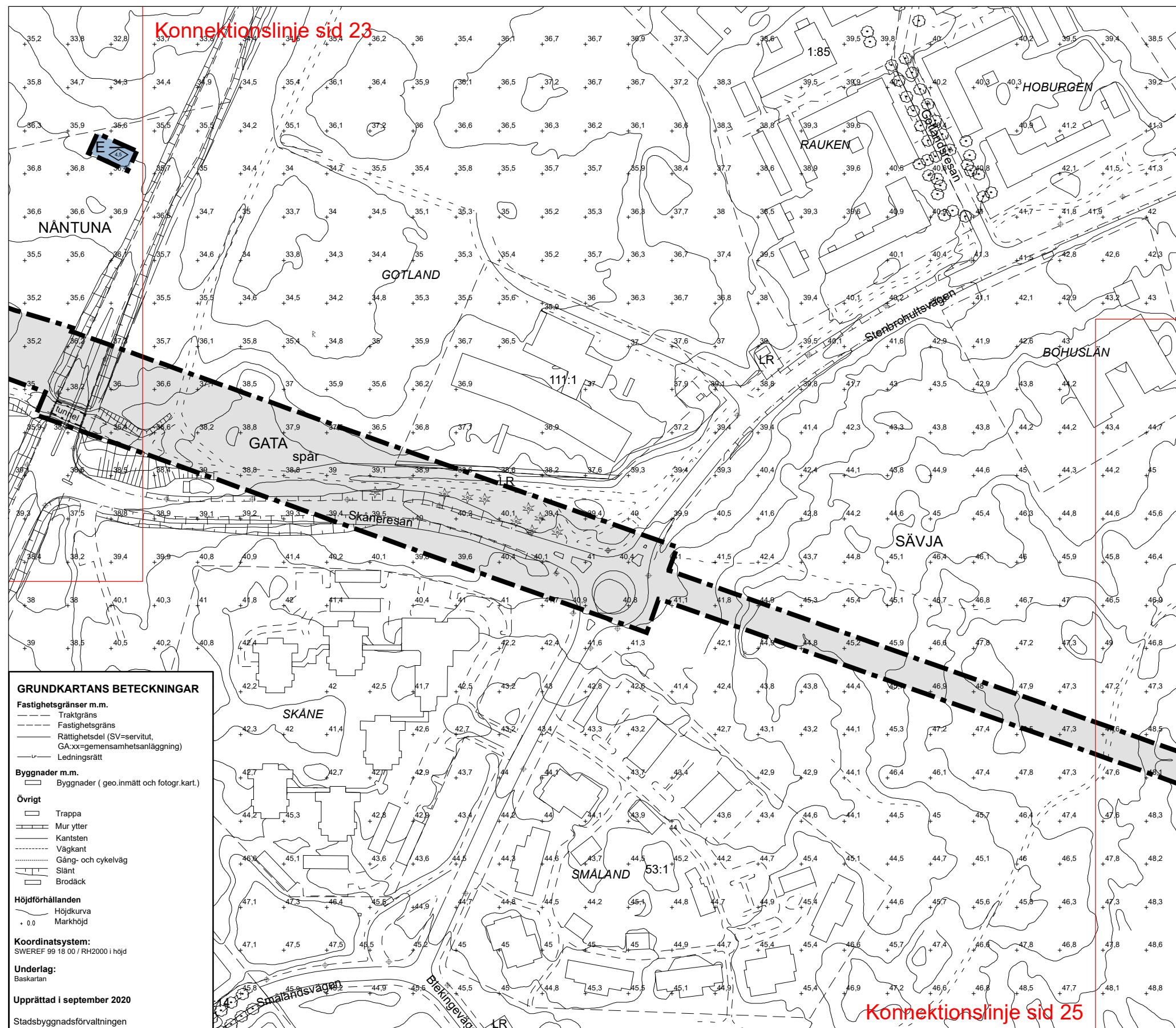


**Uppsala kommun** Samråd

**Detaljplan för Kapacitetsstark kollektivtrafik**  
 Upprättad: 2021-04-06

diarienummer: PBN 2019-002806





**GRUNDKARTANS BETECKNINGAR**

**Fastighetsgränser m.m.**

- Traktgräns
- Fastighetsgräns
- Rättighetsdel (SV=servitut, GA:xx=gemensamhetsanläggning)
- Ledningsrätt

**Byggnader m.m.**

- Byggnader (geo.inmätt och fotogr.kart.)

**Övrigt**

- Trappa
- Mur ytter
- Kantsten
- Väggkant
- Gång- och cykelväg
- Slänt
- Brodäck

**Höjdförhållanden**

- Höjdkurva
- Markhöjd

**Koordinatsystem:**  
SWEREF 99 18 00 / RH2000 i höjd

**Underlag:**  
Baskartan

**Upprättad i september 2020**  
Stadsbyggnadsförvaltningen

**PLANBESTÄMMELSER**

Följande gäller inom områden med nedanstående beteckningar. Endast angiven användning och utformning är tillåten. Där beteckning saknas gäller bestämmelsen inom hela planområdet.

**GRÄNSBETECKNINGAR**

- Planområdesgräns
- Användningsgräns
- Egenskapsgräns
- Administrativ gräns

**ANVÄNDNING AV MARK OCH VATTEN**

**Allmänna platser med kommunalt huvudmannskap**

- GATA** Gata, PBL 4 kap. 5 § 1 st 2 p.
- PARK** Park, PBL 4 kap. 5 § 1 st 2 p.
- TORG** Torg, PBL 4 kap. 5 § 1 st 2 p.

**Kvartersmark**

- B** Bostäder, PBL 4 kap. 5 § 1 st 3 p.
- D** Vård, PBL 4 kap. 5 § 1 st 3 p.
- E** Tekniska anläggningar, PBL 4 kap. 5 § 1 st 3 p.
- E<sub>1</sub>** Dagvattendamm, PBL 4 kap. 5 § 1 st 3 p.
- T<sub>1</sub>** Kollektivtrafik. Anläggningar för spårtrafik får anordnas, PBL 4 kap. 5 § 1 st 3 p.
- L<sub>1</sub>** Odling och djurhållning, PBL 4 kap. 5 § 1 st 3 p.

**Vattenområden**

- W<sub>1</sub>** Öppet vattenområde där bro för gång- och cykeltrafik, spårvägstrafik, busstrafik och utryckningsfordon får uppföras, PBL 4 kap. 5 § 1 st 3 p.

**EGENSKAPSBESTÄMMELSER ALLMÄN PLATS**

**Utformning**

- spår** Kollektivtrafik. Anläggningar för spårtrafik får anordnas, PBL 4 kap. 5 § 1 st 2 p.
- tunnel** Gång- och cykeltunnel, PBL 4 kap. 5 § 1 st 2 p.
- go-passage** Gång- och cykelpassage, PBL 4 kap. 5 § 1 st 2 p.
- slänt** Vegetationsbeklädd slänt, PBL 4 kap. 5 § 1 st 2 p.
- dagvattendamm** Dagvattendamm, PBL 4 kap. 5 § 1 st 2 p.
- bro** Bro, PBL 4 kap. 5 § 1 st 2 p.
- V<sub>1</sub>** Lägsta fri höjd är 4,7 meter, PBL 4 kap. 5 § 1 st 2 p.
- V<sub>2</sub>** Lägsta fri höjd är 3,5 meter, PBL 4 kap. 5 § 1 st 2 p.

**EGENSKAPSBESTÄMMELSER FÖR KVARTERSMARK**

**Omfattning**

- 0,0** Högsta nockhöjd är angivet värde i meter, PBL 4 kap. 11 § 1 st 1 p.

**Placering**

- Marken får inte förses med byggnad, PBL 4 kap. 16 § 1 st 1 p.

**Mark**

- n<sub>1</sub>** Vegetationsbeklädd slänt, PBL 4 kap. 10 §

**ADMINISTRATIVA BESTÄMMELSER**

**Genomförandetid**

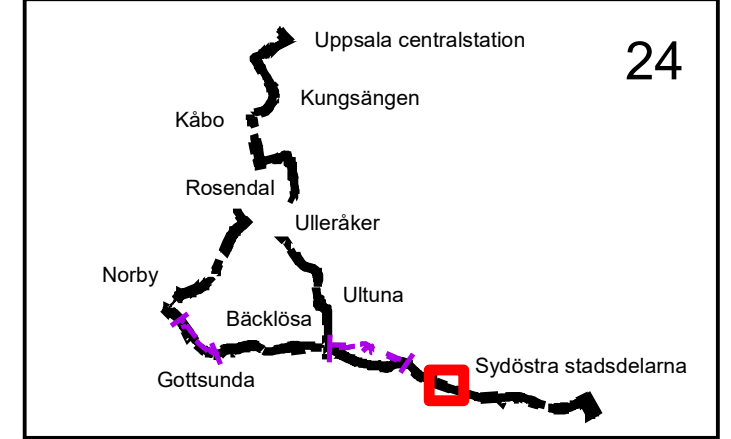
Genomförandetiden är 5 år från den dag planen vinner laga kraft, PBL 4 kap. 21 §

**Strandskydd**

- a<sub>1</sub>** Strandskyddet är upphävt. Allmän plats, PBL 4 kap. 17 §
- a<sub>2</sub>** Strandskyddet är upphävt. Kvartersmark, PBL 4 kap. 17 §
- a<sub>3</sub>** Strandskyddet är upphävt. Vattenområde, PBL 4 kap. 17 §

**ILLUSTRATIONER**

- Alternativ sträcka
- Konnektionslinje



**UPPLYSNINGAR**

Tomtindelningar för kvarteret Munken, fastställd 1982 (Akt 0380-30/FJ30), kvarteret Grytet, fastställd 1974 (Akt 0380-18/NO87), del av kvarteret Haglet, fastställd 1983 (Akt 0380-22/NO100), kvarteret Bandstolen, fastställd 1968 (Akt 0380-1/VA33), kvarteret Valsättraplan, fastställd 1970 (Akt 0380-1/VA57) del av kvarteret Plogristen, fastställd 1969 (Akt 0380-6/VA7) upphör att gälla inom planområdet.

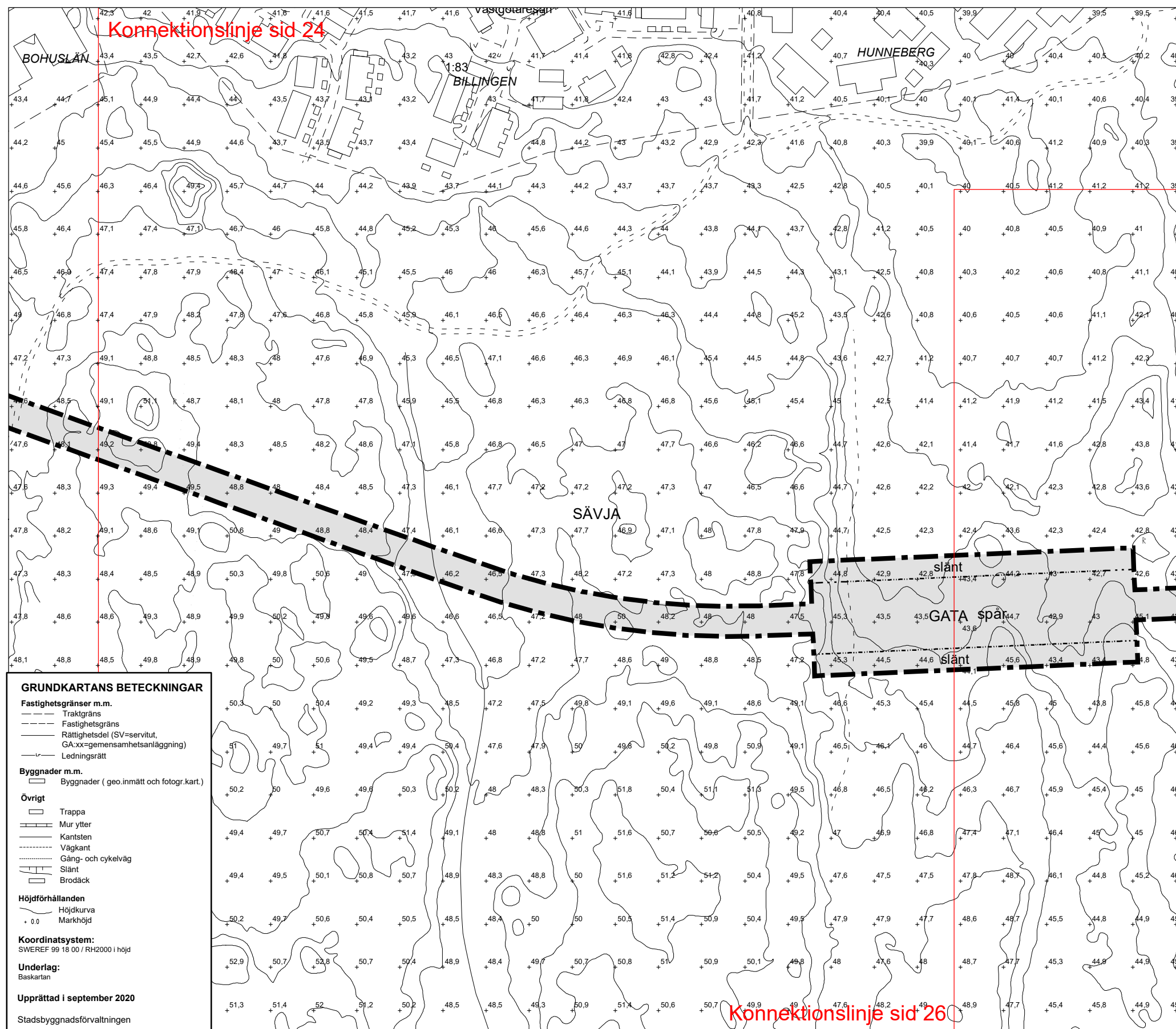
**Uppsala kommun** Samråd

**Detaljplan för Kapacitetsstark kollektivtrafik**

Upprättad: 2021-04-06

diarienummer: PBN 2019-002806





Konnektionslinje sid 24

Konnektionslinje sid 26

**GRUNDKARTANS BETECKNINGAR**

**Fastighetsgränser m.m.**

- Traktgräns
- Fastighetsgräns
- Rättighetsdel (SV=servitut, GA:xx=gemenskapsanläggning)
- Ledningsrätt

**Byggnader m.m.**

- Byggnader (geo.inmätt och fotogr.kart.)

**Övrigt**

- Trappa
- Mur ytter
- Kantsten
- Väggkant
- Gång- och cykelväg
- Slänt
- Brodäck

**Höjdförhållanden**

- Höjdkurva
- Markhöjd

**Koordinatsystem:**  
SWEREF 99 18 00 / RH2000 i höjd

**Underlag:**  
Baskartan

**Upprättad i september 2020**  
Stadsbyggnadsförvaltningen

**PLANBESTÄMMELSER**

Följande gäller inom områden med nedanstående beteckningar. Endast angiven användning och utformning är tillåten. Där beteckning saknas gäller bestämmelsen inom hela planområdet.

**GRÄNSBETECKNINGAR**

- Planområdesgräns
- Användningsgräns
- Egenskapsgräns
- Administrativ gräns

**ANVÄNDNING AV MARK OCH VATTEN**

**Allmänna platser med kommunalt huvudmannskap**

- GATA** Gata, PBL 4 kap. 5 § 1 st 2 p.
- PARK** Park, PBL 4 kap. 5 § 1 st 2 p.
- TORG** Torg, PBL 4 kap. 5 § 1 st 2 p.

**Kvartersmark**

- B** Bostäder, PBL 4 kap. 5 § 1 st 3 p.
- D** Vård, PBL 4 kap. 5 § 1 st 3 p.
- E** Tekniska anläggningar, PBL 4 kap. 5 § 1 st 3 p.
- E<sub>1</sub>** Dagvattendamm, PBL 4 kap. 5 § 1 st 3 p.
- T<sub>1</sub>** Kollektivtrafik. Anläggningar för spårtrafik får anordnas, PBL 4 kap. 5 § 1 st 3 p.
- L<sub>1</sub>** Odling och djurhållning, PBL 4 kap. 5 § 1 st 3 p.

**Vattenområden**

- W<sub>1</sub>** Öppet vattenområde där bro för gång- och cykeltrafik, spårvägstrafik, busstrafik och utryckningsfordon får uppföras, PBL 4 kap. 5 § 1 st 3 p.

**EGENSKAPSBESTÄMMELSER ALLMÄN PLATS**

**Utformning**

- spår** Kollektivtrafik. Anläggningar för spårtrafik får anordnas, PBL 4 kap. 5 § 1 st 2 p.
- tunnel** Gång- och cykeltunnel, PBL 4 kap. 5 § 1 st 2 p.
- go-passage** Gång- och cykelpassage, PBL 4 kap. 5 § 1 st 2 p.
- slänt** Vegetationsbeklädd slänt, PBL 4 kap. 5 § 1 st 2 p.
- dagvattendamm** Dagvattendamm, PBL 4 kap. 5 § 1 st 2 p.
- bro** Bro, PBL 4 kap. 5 § 1 st 2 p.
- V<sub>1</sub>** Lägsta fri höjd är 4,7 meter, PBL 4 kap. 5 § 1 st 2 p.
- V<sub>2</sub>** Lägsta fri höjd är 3,5 meter, PBL 4 kap. 5 § 1 st 2 p.

**EGENSKAPSBESTÄMMELSER FÖR KVARTERSMARK**

**Omfattning**

- 0,0** Högsta nockhöjd är angivet värde i meter, PBL 4 kap. 11 § 1 st 1 p.

**Placering**

- Marken får inte förses med byggnad, PBL 4 kap. 16 § 1 st 1 p.

**Mark**

- n<sub>1</sub>** Vegetationsbeklädd slänt, PBL 4 kap. 10 §

**ADMINISTRATIVA BESTÄMMELSER**

**Genomförandetid**

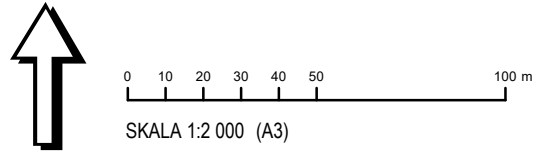
Genomförandetiden är 5 år från den dag planen vinner laga kraft, PBL 4 kap. 21 §

**Strandskydd**

- a<sub>1</sub>** Strandskyddet är upphävt. Allmän plats, PBL 4 kap. 17 §
- a<sub>2</sub>** Strandskyddet är upphävt. Kvartersmark, PBL 4 kap. 17 §
- a<sub>3</sub>** Strandskyddet är upphävt. Vattenområde, PBL 4 kap. 17 §

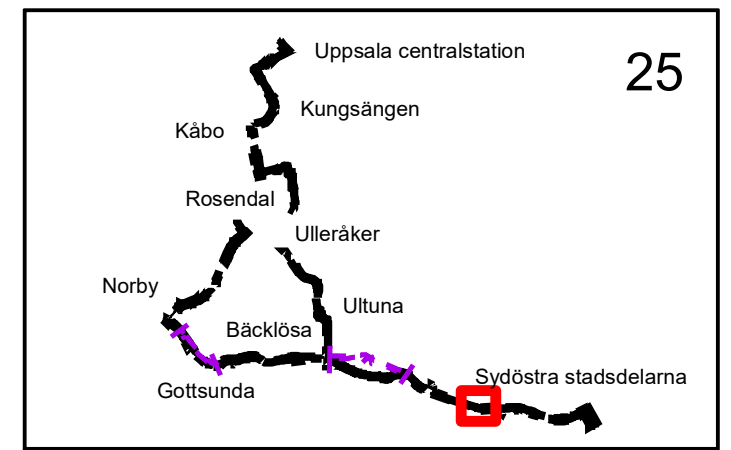
**ILLUSTRATIONER**

- Alternativ sträcka
- Konnektionslinje



**UPPLYSNINGAR**

Tomtindelningar för kvarteret Munken, fastställd 1982 (Akt 0380-30/FJ30), kvarteret Grytet, fastställd 1974 (Akt 0380-18/NO87), del av kvarteret Haglet, fastställd 1983 (Akt 0380-22/NO100), kvarteret Bandstolen, fastställd 1968 (Akt 0380-1/VA33), kvarteret Valsåtråplan, fastställd 1970 (Akt 0380-1/VA57) del av kvarteret Plogristen, fastställd 1969 (Akt 0380-6/VA7) upphör att gälla inom planområdet.



**Uppsala kommun** Samråd

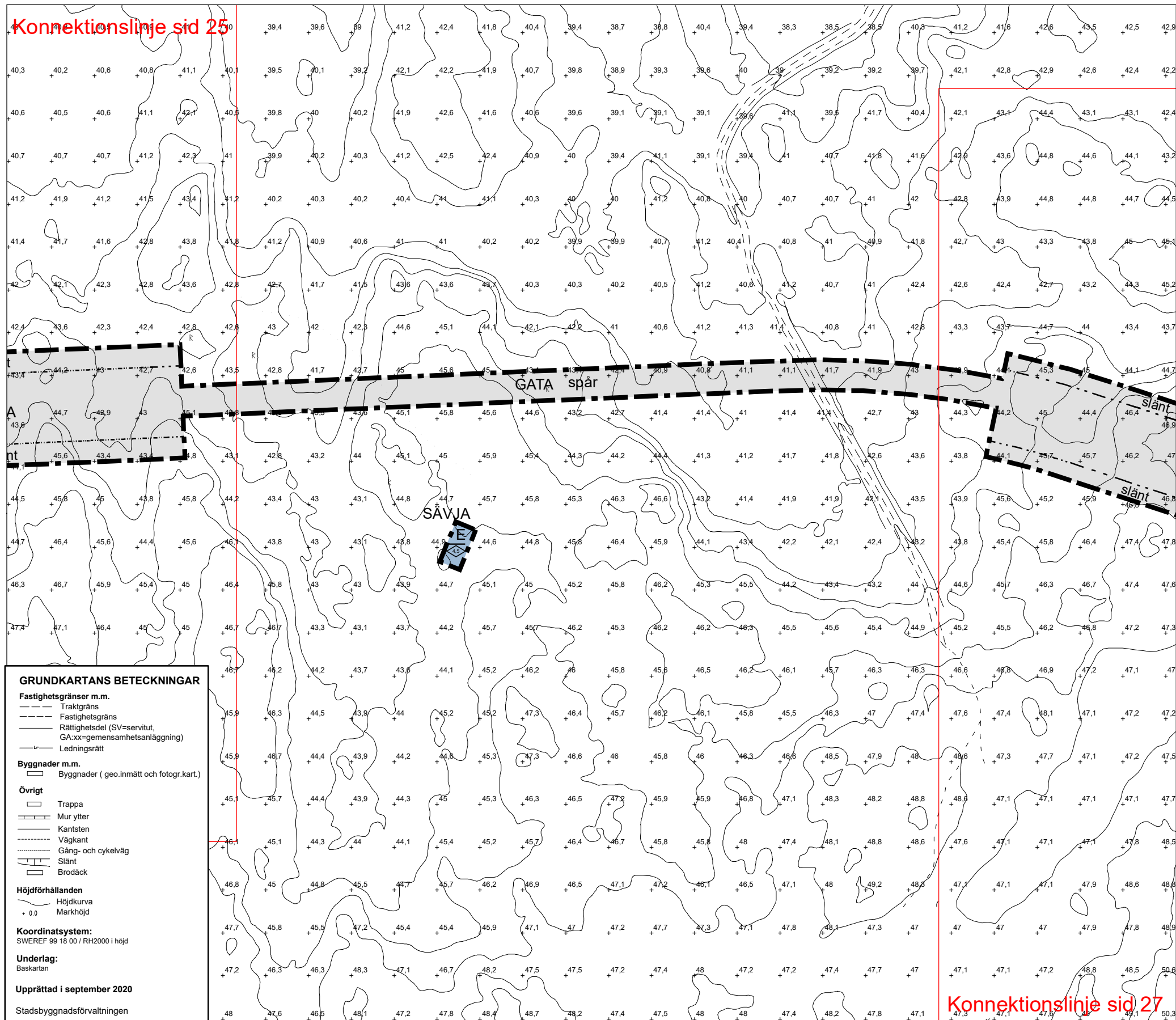
Detaljplan för Kapacitetsstark kollektivtrafik

Upprättad: 2021-04-06

diarienum: PBN 2019-002806



Konnektionslinje sid 25



**GRUNDKARTANS BETECKNINGAR**

**Fastighetsgränser m.m.**

- Traktgräns
- Fastighetsgräns
- Rättighetsdel (SV=servitut, GA:xx=gemensamhetsanläggning)
- Ledningsrätt

**Byggnader m.m.**

- Byggnader (geo.inmätt och fotogr.kart.)

**Övrigt**

- Trappa
- Mur ytter
- Kantsten
- Vägkant
- Gång- och cykelväg
- Slänt
- Brodäck

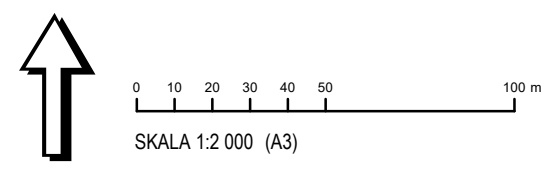
**Höjdförhållanden**

- Höjdkurva
- Markhöjd

**Koordinatsystem:**  
SWEREF 99 18 00 / RH2000 i höjd

**Underlag:**  
Baskartan

**Upprättad i september 2020**  
Stadsbyggnadsförvaltningen



**PLANBESTÄMMELSER**

Följande gäller inom områden med nedanstående beteckningar. Endast angiven användning och utformning är tillåten. Där beteckning saknas gäller bestämmelsen inom hela planområdet.

**GRÄNSBETECKNINGAR**

- Planområdesgräns
- Användningsgräns
- Egenskapsgräns
- Administrativ gräns

**ANVÄNDNING AV MARK OCH VATTEN**

**Allmänna platser med kommunalt huvudmannaskap**

- GATA** Gata, PBL 4 kap. 5 § 1 st 2 p.
- PARK** Park, PBL 4 kap. 5 § 1 st 2 p.
- TORG** Torg, PBL 4 kap. 5 § 1 st 2 p.

**Kvartersmark**

- B** Bostäder, PBL 4 kap. 5 § 1 st 3 p.
- D** Vård, PBL 4 kap. 5 § 1 st 3 p.
- E** Tekniska anläggningar, PBL 4 kap. 5 § 1 st 3 p.
- E<sub>1</sub>** Dagvattendamm, PBL 4 kap. 5 § 1 st 3 p.
- T<sub>1</sub>** Kollektivtrafik. Anläggningar för spårtrafik får anordnas, PBL 4 kap. 5 § 1 st 3 p.
- L<sub>1</sub>** Odling och djurhållning, PBL 4 kap. 5 § 1 st 3 p.

**Vattenområden**

- W<sub>1</sub>** Öppet vattenområde där bro för gång- och cykeltrafik, spårvägstrafik, busstrafik och utryckningsfordon får uppföras, PBL 4 kap. 5 § 1 st 3 p.

**EGENSKAPSBESTÄMMELSER ALLMÄN PLATS**

**Utformning**

- spår Kollektivtrafik. Anläggningar för spårtrafik får anordnas, PBL 4 kap. 5 § 1 st 2 p.
- tunnel Gång- och cykeltunnel, PBL 4 kap. 5 § 1 st 2 p.
- go-passage Gång- och cykelpassage, PBL 4 kap. 5 § 1 st 2 p.
- slänt Vegetationsbeklädd slänt, PBL 4 kap. 5 § 1 st 2 p.
- dagvattendamm Dagvattendamm, PBL 4 kap. 5 § 1 st 2 p.
- bro Bro, PBL 4 kap. 5 § 1 st 2 p.
- V<sub>1</sub> Lägsta fri höjd är 4,7 meter, PBL 4 kap. 5 § 1 st 2 p.
- V<sub>2</sub> Lägsta fri höjd är 3,5 meter, PBL 4 kap. 5 § 1 st 2 p.

**EGENSKAPSBESTÄMMELSER FÖR KVARTERSMARK**

**Omfattning**

- 0,0 Högsta nockhöjd är angivet värde i meter, PBL 4 kap. 11 § 1 st 1 p.

**Placering**

- Marken får inte förses med byggnad, PBL 4 kap. 16 § 1 st 1 p.

**Mark**

- n<sub>1</sub> Vegetationsbeklädd slänt, PBL 4 kap. 10 §

**ADMINISTRATIVA BESTÄMMELSER**

**Genomförandetid**

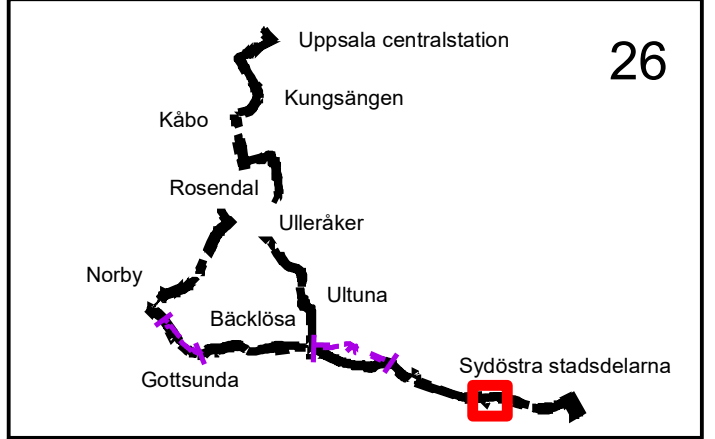
Genomförandetiden är 5 år från den dag planen vinner laga kraft, PBL 4 kap. 21 §

**Strandskydd**

- a<sub>1</sub> Strandskyddet är upphävt. Allmän plats, PBL 4 kap. 17 §
- a<sub>2</sub> Strandskyddet är upphävt. Kvartersmark, PBL 4 kap. 17 §
- a<sub>3</sub> Strandskyddet är upphävt. Vattenområde, PBL 4 kap. 17 §

**ILLUSTRATIONER**

- Alternativ sträcka
- Konnektionslinje



**UPPLYSNINGAR**

Tomtindelningar för kvarteret Munken, fastställd 1982 (Akt 0380-30/FJ30), kvarteret Grytet, fastställd 1974 (Akt 0380-18/NO87), del av kvarteret Haglet, fastställd 1983 (Akt 0380-22/NO100), kvarteret Bandstolen, fastställd 1968 (Akt 0380-1/VA33), kvarteret Valsätröplan, fastställd 1970 (Akt 0380-1/VA57) del av kvarteret Plogristen, fastställd 1969 (Akt 0380-6/VA7) upphör att gälla inom planområdet.

**Uppsala kommun** Samråd

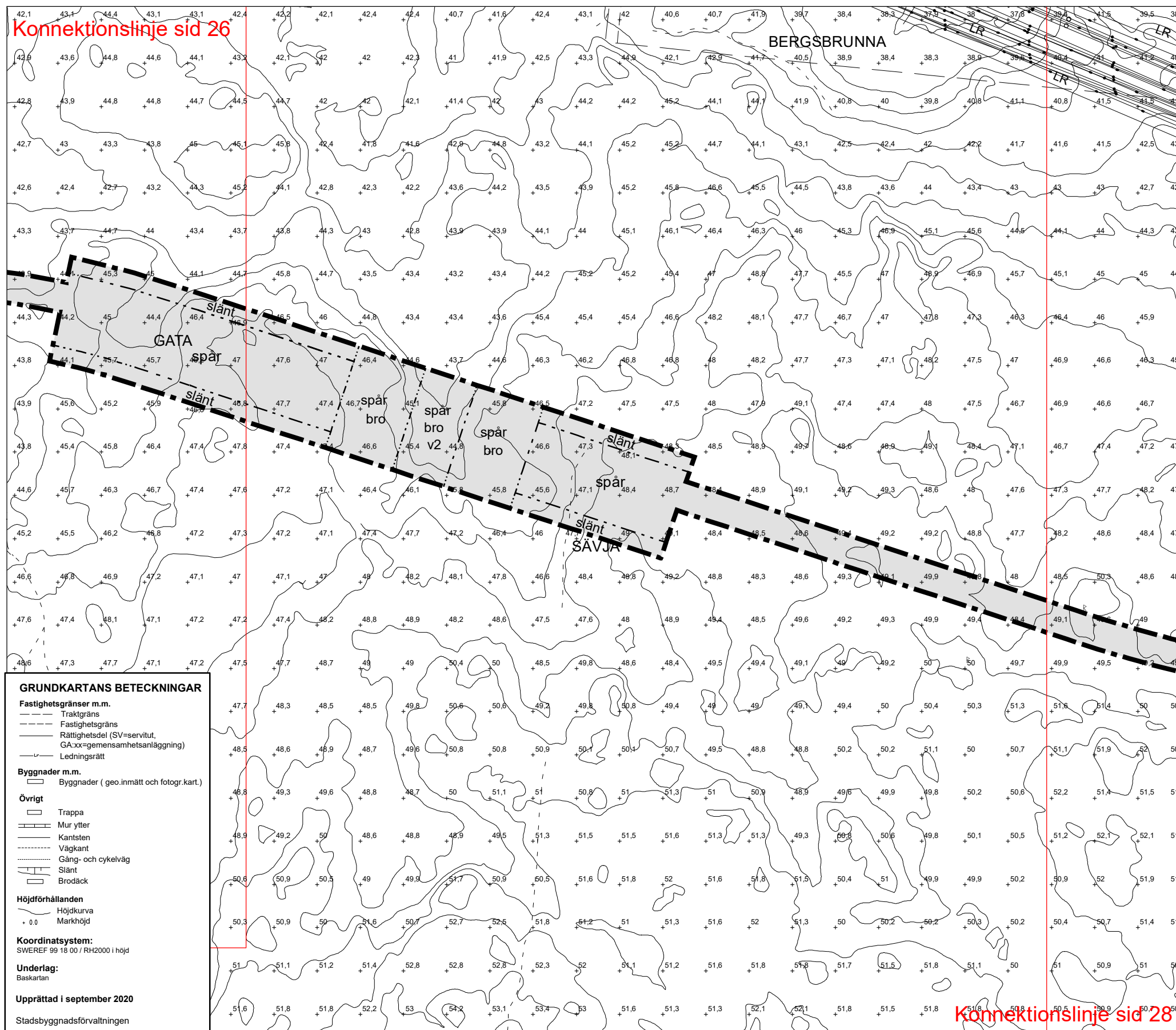
Detaljplan för Kapacitetsstark kollektivtrafik

Upprättad: 2021-04-06

diarienummer: PBN 2019-002806



Konnektionslinje sid 26



**GRUNDKARTANS BETECKNINGAR**

- Fastighetsgränser m.m.**
- Traktgräns
  - Fastighetsgräns
  - Rättighetsdel (SV=servitut, GA:xx=gemensamhetsanläggning)
  - Ledningsrätt
- Byggnader m.m.**
- Byggnader ( geo.inmätt och fotogr.kart.)
- Övrigt**
- Trappa
  - Mur ytter
  - Kantsten
  - Vägkant
  - Gång- och cykelväg
  - Slänt
  - Brodäck
- Höjdförhållanden**
- Höjdkurva
  - Markhöjd
- Koordinatsystem:**  
SWEREF 99 18 00 / RH2000 i höjd
- Underlag:**  
Baskartan
- Upprättad i september 2020**  
Stadsbyggnadsförvaltningen

**PLANBESTÄMMELSER**

Följande gäller inom områden med nedanstående beteckningar. Endast angiven användning och utformning är tillåten. Där beteckning saknas gäller bestämmelsen inom hela planområdet.

**GRÄNSBETECKNINGAR**

- Planområdesgräns
- Användningsgräns
- Egenskapsgräns
- Administrativ gräns

**ANVÄNDNING AV MARK OCH VATTEN**

**Allmänna platser med kommunalt huvudmannskap**

- GATA** Gata, PBL 4 kap. 5 § 1 st 2 p.
- PARK** Park, PBL 4 kap. 5 § 1 st 2 p.
- TORG** Torg, PBL 4 kap. 5 § 1 st 2 p.

**Kvartersmark**

- B** Bostäder, PBL 4 kap. 5 § 1 st 3 p.
- D** Vård, PBL 4 kap. 5 § 1 st 3 p.
- E** Tekniska anläggningar, PBL 4 kap. 5 § 1 st 3 p.
- E<sub>1</sub>** Dagvattendamm, PBL 4 kap. 5 § 1 st 3 p.
- T<sub>1</sub>** Kollektivtrafik. Anläggningar för spårtrafik får anordnas, PBL 4 kap. 5 § 1 st 3 p.
- L<sub>1</sub>** Odling och djurhållning, PBL 4 kap. 5 § 1 st 3 p.

**Vattenområden**

- W<sub>1</sub>** Öppet vattenområde där bro för gång- och cykeltrafik, spårvägstrafik, busstrafik och utryckningsfordon får uppföras, PBL 4 kap. 5 § 1 st 3 p.

**EGENSKAPSBESTÄMMELSER ALLMÄN PLATS**

**Utformning**

- spår Kollektivtrafik. Anläggningar för spårtrafik får anordnas, PBL 4 kap. 5 § 1 st 2 p.
- tunnel Gång- och cykeltunnel, PBL 4 kap. 5 § 1 st 2 p.
- go-passage Gång- och cykelpassage, PBL 4 kap. 5 § 1 st 2 p.
- slänt Vegetationsbeklädd slänt, PBL 4 kap. 5 § 1 st 2 p.
- dagvattendamm Dagvattendamm, PBL 4 kap. 5 § 1 st 2 p.
- bro Bro, PBL 4 kap. 5 § 1 st 2 p.

- V<sub>1</sub> Lägsta fri höjd är 4,7 meter, PBL 4 kap. 5 § 1 st 2 p.
- V<sub>2</sub> Lägsta fri höjd är 3,5 meter, PBL 4 kap. 5 § 1 st 2 p.

**EGENSKAPSBESTÄMMELSER FÖR KVARTERSMARK**

**Omfattning**

- 0,0 Högsta nockhöjd är angivet värde i meter, PBL 4 kap. 11 § 1 st 1 p.

**Placering**

- Marken får inte förses med byggnad, PBL 4 kap. 16 § 1 st 1 p.

**Mark**

- n<sub>1</sub> Vegetationsbeklädd slänt, PBL 4 kap. 10 §

**ADMINISTRATIVA BESTÄMMELSER**

**Genomförandetid**

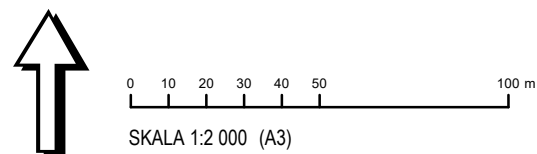
Genomförandetiden är 5 år från den dag planen vinner laga kraft, PBL 4 kap. 21 §

**Strandskydd**

- a<sub>1</sub> Strandskyddet är upphävt. Allmän plats, PBL 4 kap. 17 §
- a<sub>2</sub> Strandskyddet är upphävt. Kvartersmark, PBL 4 kap. 17 §
- a<sub>3</sub> Strandskyddet är upphävt. Vattenområde, PBL 4 kap. 17 §

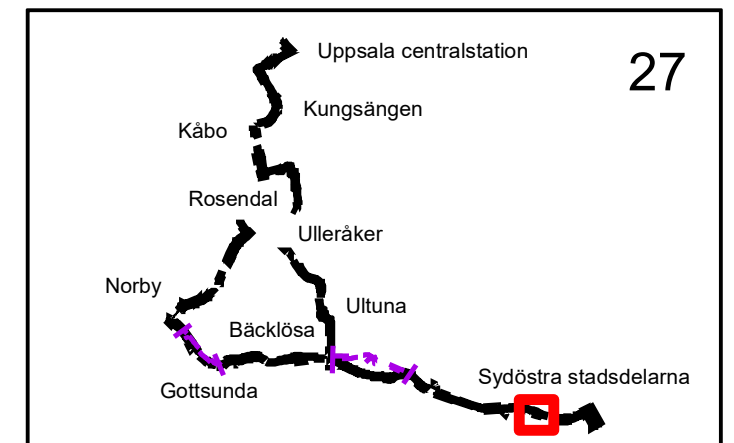
**ILLUSTRATIONER**

- Alternativ sträcka
- Konnektionslinje



**UPPLYSNINGAR**

Tomtindelningar för kvarteret Munken, fastställd 1982 (Akt 0380-30/FJ30), kvarteret Grytet, fastställd 1974 (Akt 0380-18/NO87), del av kvarteret Haglet, fastställd 1983 (Akt 0380-22/NO100), kvarteret Bandstolen, fastställd 1968 (Akt 0380-1/VA33), kvarteret Valsätraplan, fastställd 1970 (Akt 0380-1/VA57) del av kvarteret Plogristen, fastställd 1969 (Akt 0380-6/VA7) upphör att gälla inom planområdet.



Uppsala kommun

Samråd

Detaljplan för Kapacitetsstark kollektivtrafik

Upprättad: 2021-04-06

diarienum: PBN 2019-002806



**GRUNDKARTANS BETECKNINGAR**

**Fastighetsgränser m.m.**  
 - - - - - Traktgräns  
 - - - - - Fastighetsgräns  
 - - - - - Rätthetsdel (SV=servitut, GA:xx=gemensamhetsanläggning)  
 - - - - - Ledningsrätt

**Byggnader m.m.**  
 □ Byggnader (geo.inmätt och fotogr.kart.)

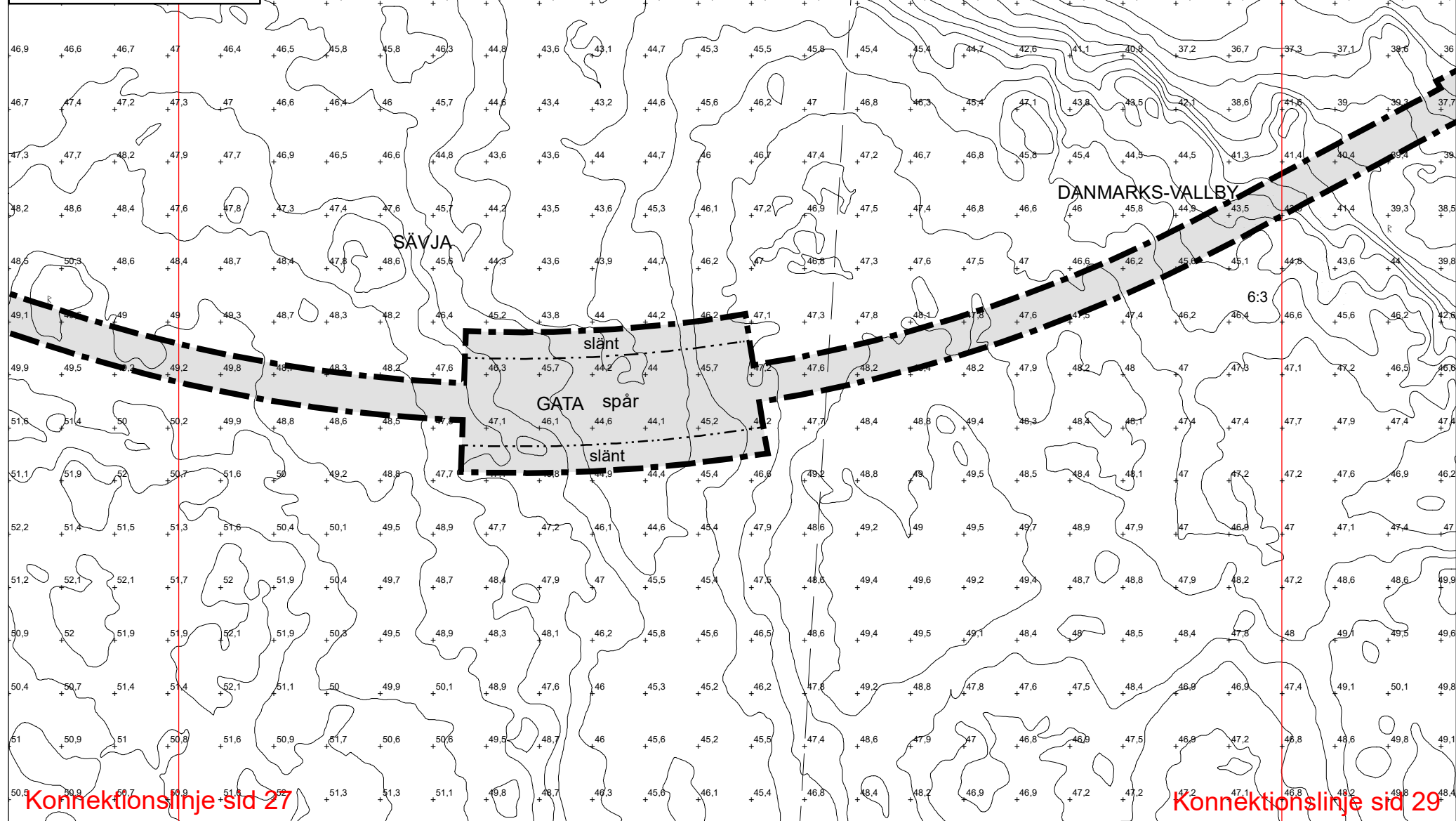
**Övrigt**  
 □ Trappa  
 □ Mur ytter  
 □ Kantsten  
 □ Vägkant  
 □ Gång- och cykelväg  
 □ Slänt  
 □ Brodäck

**Höjdförhållanden**  
 - Höjdkurva  
 + 0.0 Markhöjd

**Koordinatsystem:**  
 SWEREF 99 18 00 / RH2000 i höjd

**Underlag:**  
 Baskartan

**Upprättad i september 2020**  
 Stadsbyggnadsförvaltningen



**PLANBESTÄMMELSER**  
 Följande gäller inom områden med nedanstående beteckningar. Endast angiven användning och utformning är tillåten. Där beteckning saknas gäller bestämmelsen inom hela planområdet.

**GRÄNSBETECKNINGAR**  
 ■ Planområdesgräns  
 - - - - - Användningsgräns  
 - - - - - Egenskapsgräns  
 - - - - - Administrativ gräns

**ANVÄNDNING AV MARK OCH VATTEN**  
**Allmänna platser med kommunalt huvudmannaskap**  
 GATA Gata, PBL 4 kap. 5 § 1 st 2 p.  
 PARK Park, PBL 4 kap. 5 § 1 st 2 p.  
 TORG Torg, PBL 4 kap. 5 § 1 st 2 p.

**Kvartersmark**  
 B Bostäder, PBL 4 kap. 5 § 1 st 3 p.  
 D Vård, PBL 4 kap. 5 § 1 st 3 p.  
 E Tekniska anläggningar, PBL 4 kap. 5 § 1 st 3 p.  
 E<sub>1</sub> Dagvattendamm, PBL 4 kap. 5 § 1 st 3 p.  
 T<sub>1</sub> Kollektivtrafik. Anläggningar för spårtrafik får anordnas, PBL 4 kap. 5 § 1 st 3 p.  
 L<sub>1</sub> Odling och djurhållning, PBL 4 kap. 5 § 1 st 3 p.

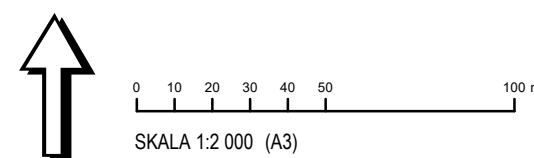
**Vattenområden**  
 W<sub>1</sub> Öppet vattenområde där bro för gång- och cykeltrafik, spårvägstrafik, busstrafik och utryckningsfordon får uppföras, PBL 4 kap. 5 § 1 st 3 p.

**EGENSKAPSBESTÄMMELSER ALLMÄN PLATS**  
**Utformning**  
 spår Kollektivtrafik. Anläggningar för spårtrafik får anordnas, PBL 4 kap. 5 § 1 st 2 p.  
 tunnel Gång- och cykeltunnel, PBL 4 kap. 5 § 1 st 2 p.  
 go-passage Gång- och cykelpassage, PBL 4 kap. 5 § 1 st 2 p.  
 slänt Vegetationsbeklädd slänt, PBL 4 kap. 5 § 1 st 2 p.  
 dagvattendamm Dagvattendamm, PBL 4 kap. 5 § 1 st 2 p.  
 bro Bro, PBL 4 kap. 5 § 1 st 2 p.  
 V<sub>1</sub> Lägsta fri höjd är 4,7 meter, PBL 4 kap. 5 § 1 st 2 p.  
 V<sub>2</sub> Lägsta fri höjd är 3,5 meter, PBL 4 kap. 5 § 1 st 2 p.

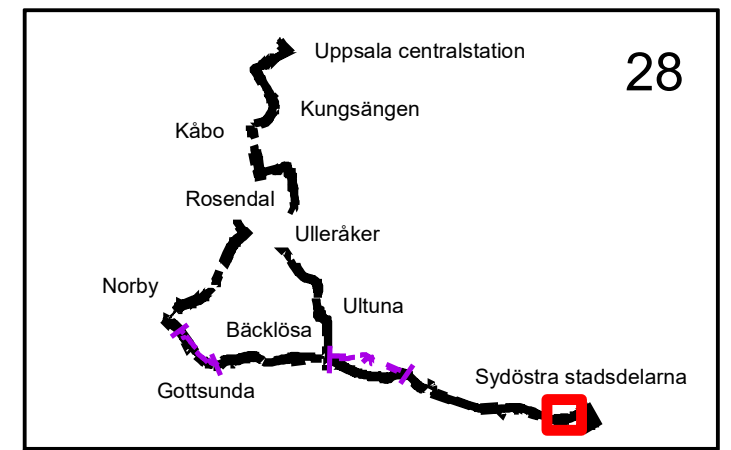
**EGENSKAPSBESTÄMMELSER FÖR KVARTERSMARK**  
**Omfattning**  
 0.0 Högsta nockhöjd är angivet värde i meter, PBL 4 kap. 11 § 1 st 1 p.  
**Placering**  
 Mark för inte förses med byggnad, PBL 4 kap. 16 § 1 st 1 p.  
**Mark**  
 n<sub>1</sub> Vegetationsbeklädd slänt, PBL 4 kap. 10 §

**ADMINISTRATIVA BESTÄMMELSER**  
**Genomförandetid**  
 Genomförandetiden är 5 år från den dag planen vinner laga kraft, PBL 4 kap. 21 §  
**Strandskydd**  
 a<sub>1</sub> Strandskyddet är upphävt. Allmän plats, PBL 4 kap. 17 §  
 a<sub>2</sub> Strandskyddet är upphävt. Kvartersmark, PBL 4 kap. 17 §  
 a<sub>3</sub> Strandskyddet är upphävt. Vattenområde, PBL 4 kap. 17 §

**ILLUSTRATIONER**  
 - - - - - Alternativ sträcka  
 — Konnektionslinje

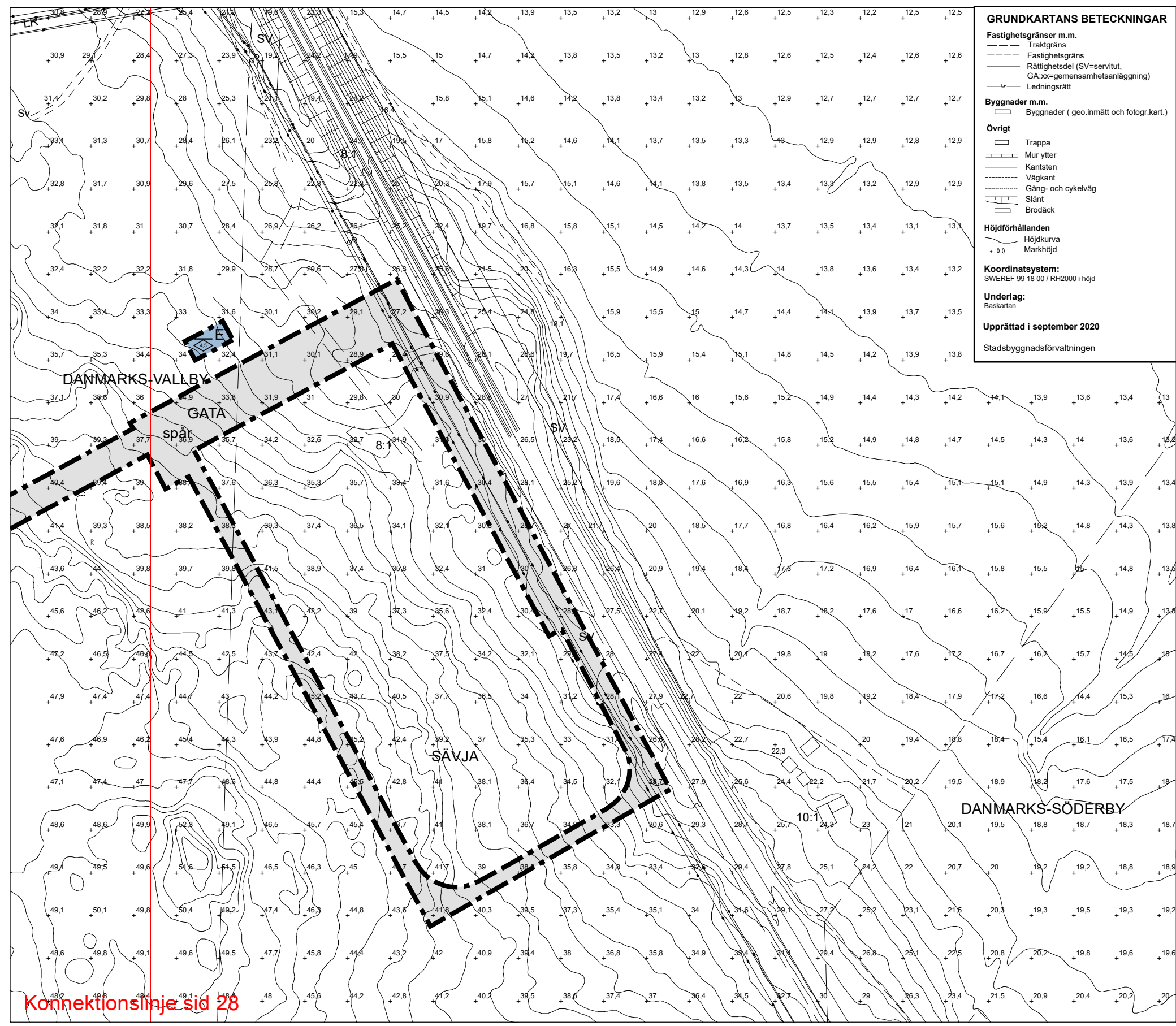


**UPPLYSNINGAR**  
 Tomtindelningar för kvarteret Munken, fastställd 1982 (Akt 0380-30/FJ30), kvarteret Grytet, fastställd 1974 (Akt 0380-18/NO87), del av kvarteret Haglet, fastställd 1983 (Akt 0380-22/NO100), kvarteret Bandstolen, fastställd 1968 (Akt 0380-1/VA33), kvarteret Valsåtråplan, fastställd 1970 (Akt 0380-1/VA57) del av kvarteret Plogristen, fastställd 1969 (Akt 0380-6/VA7) upphör att gälla inom planområdet.



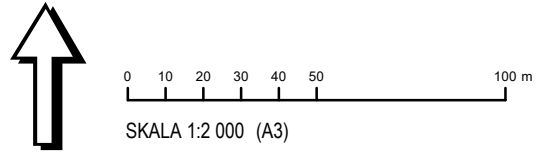
**Uppsala kommun** Samråd

**Detaljplan för Kapacitetsstark kollektivtrafik**  
 Upprättad: 2021-04-06  
 diarienummer: PBN 2019-002806

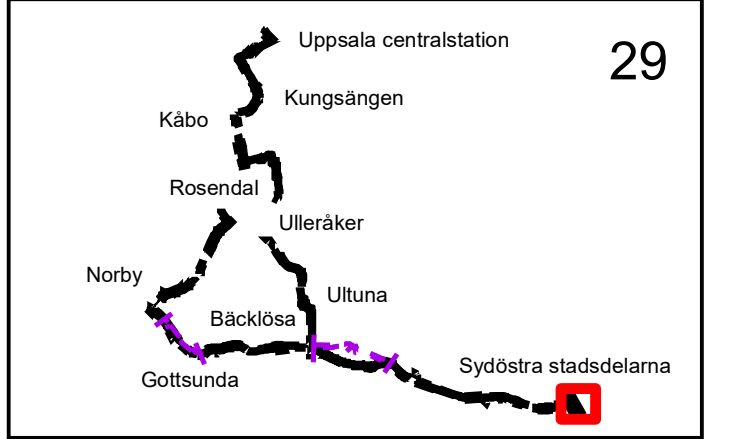


- GRUNDKARTANS BETECKNINGAR**
- Fastighetsgränser m.m.**  
 - - - - - Traktgräns  
 - - - - - Fastighetsgräns  
 - - - - - Rättsgräns (SV=servitut, GA:xx=gemensamhetsanläggning)  
 - - - - - Ledningsrätt
- Byggnader m.m.**  
 □ Byggnader ( geo.inmätt och fotogr.kart.)
- Övrigt**  
 □ Trappa  
 □ Mur ytter  
 □ Kantsten  
 □ Vägkant  
 □ Gång- och cykelväg  
 □ Slänt  
 □ Brodäck
- Höjdförhållanden**  
 ~ Höjdkurva  
 + 0.0 Markhöjd
- Koordinatsystem:**  
 SWEREF 99 18 00 / RH2000 i höjd
- Underlag:**  
 Baskartan
- Upprättad i september 2020**  
 Stadsbyggnadsförvaltningen

- PLANBESTÄMMELSER**  
 Följande gäller inom områden med nedanstående beteckningar. Endast angiven användning och utformning är tillåten. Där beteckning saknas gäller bestämmelsen inom hela planområdet.
- GRÄNSBETECKNINGAR**  
 ■ Planområdesgräns  
 - - - - - Användningsgräns  
 - - - - - Egenskapsgräns  
 - - - - - Administrativ gräns
- ANVÄNDNING AV MARK OCH VATTEN**  
**Allmänna platser med kommunalt huvudmannskap**  
 GATA Gata, PBL 4 kap. 5 § 1 st 2 p.  
 PARK Park, PBL 4 kap. 5 § 1 st 2 p.  
 TORG Torg, PBL 4 kap. 5 § 1 st 2 p.  
**Kvartersmark**  
 B Bostäder, PBL 4 kap. 5 § 1 st 3 p.  
 D Vård, PBL 4 kap. 5 § 1 st 3 p.  
 E Tekniska anläggningar, PBL 4 kap. 5 § 1 st 3 p.  
 E1 Dagvattendamm, PBL 4 kap. 5 § 1 st 3 p.  
 T1 Kollektivtrafik. Anläggningar för spårtrafik får anordnas, PBL 4 kap. 5 § 1 st 3 p.  
 L1 Odling och djurhållning, PBL 4 kap. 5 § 1 st 3 p.  
**Vattenområden**  
 W1 Öppet vattenområde där bro för gång- och cykeltrafik, spårvägstrafik, busstrafik och utryckningsfordon får uppföras, PBL 4 kap. 5 § 1 st 3 p.
- EGENSKAPSBESTÄMMELSER ALLMÄN PLATS**  
**Utformning**  
 spår Kollektivtrafik. Anläggningar för spårtrafik får anordnas, PBL 4 kap. 5 § 1 st 2 p.  
 tunnel Gång- och cykeltunnel, PBL 4 kap. 5 § 1 st 2 p.  
 go-passage Gång- och cykelpassage, PBL 4 kap. 5 § 1 st 2 p.  
 slänt Vegetationsbeklädd slänt, PBL 4 kap. 5 § 1 st 2 p.  
 dagvattendamm Dagvattendamm, PBL 4 kap. 5 § 1 st 2 p.  
 bro Bro, PBL 4 kap. 5 § 1 st 2 p.  
 V1 Lägsta fri höjd är 4,7 meter, PBL 4 kap. 5 § 1 st 2 p.  
 V2 Lägsta fri höjd är 3,5 meter, PBL 4 kap. 5 § 1 st 2 p.
- EGENSKAPSBESTÄMMELSER FÖR KVARTERSMARK**  
**Omfattning**  
 0.0 Högsta nockhöjd är angivet värde i meter, PBL 4 kap. 11 § 1 st 1 p.  
**Placering**  
 □ Marken får inte förses med byggnad, PBL 4 kap. 16 § 1 st 1 p.  
**Mark**  
 n1 Vegetationsbeklädd slänt, PBL 4 kap. 10 §
- ADMINISTRATIVA BESTÄMMELSER**  
**Genomförandetid**  
 Genomförandetiden är 5 år från den dag planen vinner laga kraft, PBL 4 kap. 21 §  
**Strandskydd**  
 a1 Strandskyddet är upphävt. Allmän plats, PBL 4 kap. 17 §  
 a2 Strandskyddet är upphävt. Kvartersmark, PBL 4 kap. 17 §  
 a3 Strandskyddet är upphävt. Vattenområde, PBL 4 kap. 17 §
- ILLUSTRATIONER**  
 - - - - - Alternativ sträcka  
 — Konnektionslinje



**UPPLYSNINGAR**  
 Tomtindelningar för kvarteret Munken, fastställd 1982 (Akt 0380-30/FJ30), kvarteret Grytet, fastställd 1974 (Akt 0380-18/NO87), del av kvarteret Haglet, fastställd 1983 (Akt 0380-22/NO100), kvarteret Bandstolen, fastställd 1968 (Akt 0380-1/VA33), kvarteret Valsätråplan, fastställd 1970 (Akt 0380-1/VA57) del av kvarteret Plogristen, fastställd 1969 (Akt 0380-6/VA7) upphör att gälla inom planområdet.



**Uppsala kommun** Samråd

Detaljplan för Kapacitetsstark kollektivtrafik

Upprättad: 2021-04-06

diarienummer: PBN 2019-002806